

DATOS DISTRITALES

LOCALIZACIÓN
 DEPARTAMENTO: LIMA
 PROVINCIA: LIMA

HABILITACIÓN URBANA
 Urbanizaciones: 72
 Manzanas: 780
 Lotes: 16.579

POBLACIÓN: 129,107 Hab. (Fuente: INEI 2007)
 ÁREAS VERDES: 697,622.40 m²=69.7 Hectáreas

SUPERFICIE: 10.72 km²
 ALTITUD: 50 m.s.n.m.

LÍMITES JURISDICCIONALES:

NORTE: Bellavista, El Callao, El Cercado de Lima y Pueblo Libre
 ESTE: El Cercado de Lima, Pueblo Libre y Magdalena del Mar
 SUR: Las Playas del Océano Pacífico
 OESTE: Las Playas del Océano Pacífico, La Perla y El Callao

COORDENADAS GEOGRÁFICAS:

| | | | |
|--------|--------------------------|--------|--------------------------|
| SUR: | LATITUD: 12° 06' 58.05" | NORTE: | LATITUD: 12° 05' 26.85" |
| | LONGITUD: 77° 00' 26.18" | | LONGITUD: 76° 59' 06.25" |
| OESTE: | LATITUD: 12° 06' 34.935" | ESTE: | LATITUD: 12° 06' 49.59" |
| | LONGITUD: 77° 00' 40.12" | | LONGITUD: 76° 58' 33.82" |


AÑO DE FUNDACIÓN DE LA VILLA DE SAN MIGUEL: 10 DE MAYO DE 1920

(De acuerdo a Ley N°4101 durante el Gobierno del Presidente Augusto B. Leguía)
 Denominada también: "CIUDAD BALNEARIO DE LA PROVINCIA DE LIMA"
 En memoria de su antiguo propietario, Capitán Don Manuel Díez de San Miguel y Solier

LEYENDA

- ZONAS RESIDENCIALES
- ZONAS COMERCIALES
- CENTROS DE EDUCACIÓN
- CENTROS DE SALUD
- ZONAS DE RECREACIÓN PÚBLICA
- ÁREA DE COBERTURA







| | | | | |
|---|------------------------------------|--|--|---------------------|
| Alumno: Kitsuta Yagui, Andrés Seisho | | Tema: GUÍA DE PLANIFICACIÓN Y DISEÑO DE UN SISTEMA DE BICICLETAS PÚBLICAS EJEMPLO PARA EL DISTRITO DE SAN MIGUEL | | SBP - 01 |
| Código: 20090238 | Especialidad: Ing. Civil | | | |
| Asesor: Ing. Juan Carlos Dextre Quiñandía | Fecha: Diciembre 2016 | Escala: 1/10,000 | Plano: Plano Distrital de San Miguel | |




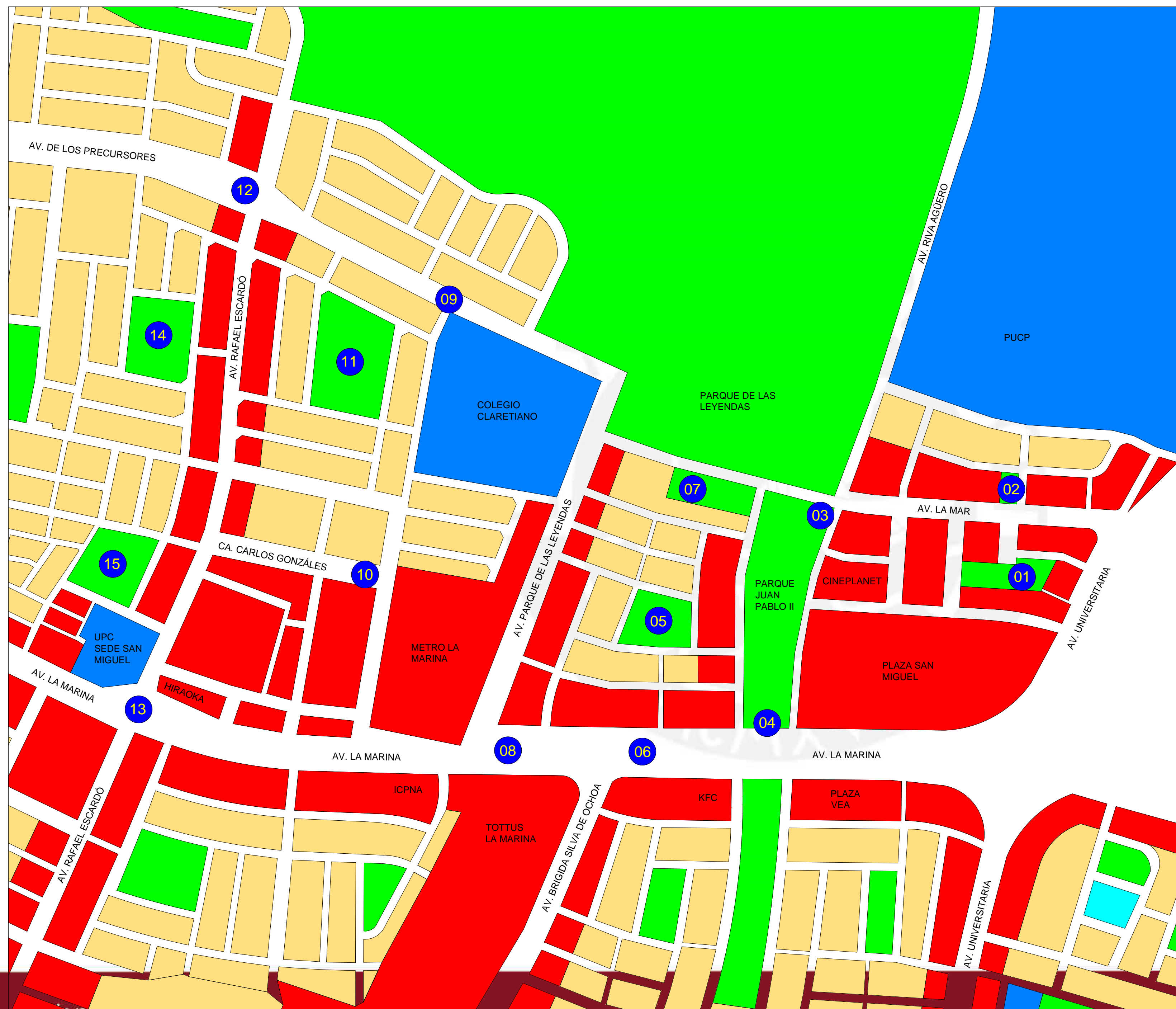
ESTACIONES DE BICICLETAS PÚBLICAS







- 01 ESTACIÓN PLAZA SAN MIGUEL
- 02 ESTACIÓN SHOPPING CENTER
- 03 ESTACIÓN LA MAR - RIVA AGÜERO
- 04 ESTACIÓN LA MARINA - RIVA AGÜERO
- 05 ESTACIÓN DEFENSORES DE LA AMAZONÍA
- 06 ESTACIÓN BOULEVARD DE LA CULTURA
- 07 ESTACIÓN ISSAC LINDLEY
- 08 ESTACIÓN LA MARINA - DE LAS LEYENDAS
- 09 ESTACIÓN PRECURSORES - LÓPEZ ROJAS
- 10 ESTACIÓN CARLOS GONZÁLES - LÓPEZ ROJAS
- 11 ESTACIÓN DOMINGO NIETO
- 12 ESTACIÓN PRECURSORES - ESCARDÓ
- 13 ESTACIÓN LA MARINA - ESCARDÓ
- 14 ESTACIÓN CIUDADES HERMANAS
- 15 ESTACIÓN PAUL HARRIS

LEYENDA

| | |
|-------------------------------|---|
| ZONAS RESIDENCIALES |  |
| ZONAS COMERCIALES |  |
| CENTROS DE EDUCACIÓN |  |
| CENTROS DE SALUD |  |
| ZONAS DE RECREACIÓN PÚBLICA |  |
| ESTACIÓN DE BICICLETA PÚBLICA |  |

| | | | | |
|--|------------------------------------|--|---|--|
| Alumno: Kitsuta Yagui, Andrés Seisho | | Tema: GUÍA DE PLANIFICACIÓN Y DISEÑO DE UN SISTEMA DE BICICLETAS PÚBLICAS EJEMPLO PARA EL DISTRITO DE SAN MIGUEL | |  PUCP SBP - 02 |
| Código: 20090238 | Especialidad: Ing. Civil | Asesor: Ing. Juan Carlos Dextre Quiñánza | Fecha: Diciembre 2016 | |
| | | Escala: 1/4000 | Plano: Plano de Estaciones de Bicicletas Públicas | |





- 01 ESTACIÓN PLAZA SAN MIGUEL
- 02 ESTACIÓN SHOPPING CENTER
- 03 ESTACIÓN LA MAR - RIVA AGÜERO
- 04 ESTACIÓN LA MARINA - RIVA AGÜERO
- 05 ESTACIÓN DEFENSORES DE LA AMAZONÍA

- 06 ESTACIÓN BOULEVARD DE LA CULTURA
- 07 ESTACIÓN ISSAC LINDLEY
- 08 ESTACIÓN LA MARINA - DE LAS LEYENDAS
- 09 ESTACIÓN PRECURSORES - LÓPEZ ROJAS
- 10 ESTACIÓN CARLOS GONZÁLES - LÓPEZ ROJAS

- 11 ESTACIÓN DOMINGO NIETO
- 12 ESTACIÓN PRECURSORES - ESCARDÓ
- 13 ESTACIÓN LA MARINA - ESCARDÓ
- 14 ESTACIÓN CIUDADES HERMANAS
- 15 ESTACIÓN PAUL HARRIS

| | | | | |
|---|------------------------------------|--|------------------------|---------------------|
| Alumno: Kitsuta Yagui, Andrés Seisho | | Tema: GUÍA DE PLANIFICACIÓN Y DISEÑO DE UN SISTEMA DE BICICLETAS PÚBLICAS EJEMPLO PARA EL DISTRITO DE SAN MIGUEL | | SBP - 03 |
| Código: 20090238 | Especialidad: Ing. Civil | Fecha: Diciembre 2016 | Escala: S.E. | |
| Asesor: Ing. Juan Carlos Dextre Quijiandria | | Plano: Fotos de Ubicación de Estaciones | | |




LEYENDA

RUTAS RECOMENDADAS



ESTACIONES DE BICICLETAS PÚBLICAS



| | | | | | |
|--|------------------------------------|--|---------------------------------|--|--------------------------|
| Alumno: Kitsuta Yagui, Andrés Seisho | | Tema: GUÍA DE PLANIFICACIÓN Y DISEÑO DE UN SISTEMA DE BICICLETAS PÚBLICAS EJEMPLO PARA EL DISTRITO DE SAN MIGUEL | |  SBP - 04 | |
| Código: 20090238 | Especialidad: Ing. Civil | Asesor: Ing. Juan Carlos Dextre Quijiandria | Fecha: Diciembre 2016 | | Escala: 1/5000 |