

**PONTIFICIA UNIVERSIDAD CATÓLICA DEL PERÚ
FACULTAD DE ARQUITECTURA Y URBANISMO**



QUEBRADA CUIDADORA

Espacios comunitarios para la democratización de las tareas de cuidado basados en el rol activo de las mujeres cuidadoras como sistema de habitabilidad urbana en la quebrada Belaunde - Comas.

**TESIS PARA OBTENER EL TÍTULO PROFESIONAL DE
ARQUITECTA**

AUTOR

Alina Sollange Gonzales Rique

CÓDIGO

20142884

ASESOR:

Luis Elías Rodríguez Rivero

Lima, octubre, 2023



PUCP

Facultad de Arquitectura
y Urbanismo

INFORME DE SIMILITUD

RODRIGUEZ RIVERO, LUIS ELIAS docente de la Facultad de Arquitectura y Urbanismo de la Pontificia Universidad Católica del Perú, asesor de la tesis titulado: QUEBRADA CUIDADORA. ESPACIOS COMUNITARIOS PARA LA DEMOCRATIZACIÓN DE LAS TAREAS DE CUIDADO BASADOS EN EL ROL ACTIVO DE LAS MUJERES CUIDADORAS COMO SISTEMA DE HABITABILIDAD URBANA EN LA QUEBRADA BELAUNDE - COMAS.


del/de la autor(a)/ de los(as) autores(as)

GONZALES RIQUE, ALINA SOLLANGE

dejo constancia de lo siguiente:

- El mencionado documento tiene un índice de puntuación de similitud de 15%. Así lo consigna el reporte de similitud emitido por el software *Turnitin* el 23/04/2024.
- He revisado con detalle dicho reporte y que cada una de las coincidencias detectadas no constituyen plagio alguno.
- Las citas a otros autores y sus respectivas referencias cumplen con las pautas académicas.

Lugar y fecha: Lima. 23 de abril del 2024.

Apellidos y nombres del asesor: RODRIGUEZ RIVERO, LUIS ELIAS	
DNI: 07860577	Firma 
ORCID: 0000-0002-2980-485X	

RESUMEN

En entornos de pobreza, característicos de las quebradas de Lima, culturalmente el hombre asume las responsabilidades del aprovisionamiento del hogar mientras que sobre las mujeres recaen la realización de las tareas de cuidado. Estas actividades comprenden tanto trabajo afectivo como material y a menudo se realizan sin remuneración tanto dentro como fuera del hogar, pero son indispensables para la sociedad.

La realización de estas tareas de cuidado, invisibilizadas en estos entornos, se vuelve incluso más adversa debido a la geografía del territorio como es el caso de la quebrada Belaunde en Comas, cuya población cuenta con altos niveles de pobreza. A pesar de ello, es la mujer quien asume un rol activo dentro de la comunidad y sale adelante mediante la realización de estas tareas de manera colectiva, lo cual se refleja en las ollas comunes, las juntas vecinales y otros grupos de cuidado.

Por lo tanto, el objetivo del proyecto es crear un modelo urbano de habitabilidad en la quebrada Belaunde a partir de espacios comunitarios basados en las escalas personal, urbana y territorial del cuidado. Se enfoca el proyecto en implementar estructuras de cuidado y desarrollo comunitarias para la colectivización de las tareas de cuidado que favorezcan la cohesión de los barrios. Además, se busca complementarlos con intervenciones en las calles para la facilitación del desplazamiento, de la apropiación del espacio público y de la conexión entre las partes altas y bajas.

Se plantea así un modelo de ciudad cuidadora que traslada las tareas de cuidado a una esfera pública para su visibilización y democratización. De esta manera se contribuye a la creación de una visión de ciudad equitativa y solidaria donde la arquitectura permite a todo individuo tener un rol activo en la realización de tareas en favor del desarrollo de los suyos.

QUEBRADA CUIDADORA

Espacios comunitarios para la democratización de las tareas de cuidado basados en el rol activo de las mujeres cuidadoras como sistema de habitabilidad urbana en la quebrada Belaunde - Comas.





*Para:
Alina Pérez Z. y todas las mujeres
cuidadoras que sostienen a sus
familias y a su comunidad*



*Agradecimientos:
a Jean Pierre y Amy por
su apoyo constante*

Índice

00

Introducción

La presencia de las mujeres cuidadoras en entornos de pobreza.

Entorno precario y fragmentado.

Hacia un nuevo modelo de habitabilidad urbana.

Pág.12

01

Teoría y conceptos

Tareas de cuidado y ciudad cuidadora.

Democratización de las tareas de cuidado.

Necesidades colectivas.

Pág.18

02

Análisis

Espacios de cuidados en la quebrada.

Mujer cuidadora en la quebrada.

Niveles de la vida cotidiana de la mujer cuidadora.

Pág.24

03

Proyecto

Objetivos y lineamientos.

Estrategias y sector de desarrollo.

Resignificación material y simbolismos de la arquitectura popular.

Acompañamiento.

Espacios comunitarios de cuidado.

Heterogeneidad de actores y organización.

Visión de la quebrada cuidadora.

Pág.34

04

Expediente

L1

L2

L3

L4

L5

L6

L7

L8

L9

L10

L11

L12

L13

L14

L15

L16

L17

L18

L19

Pág.66

05

Conclusiones

Pág.87

06

Bibliografía

Pág.91



Introducción

La presencia de las mujeres cuidadoras en entornos de pobreza

Comas es uno de los distritos con gran porcentaje de población de bajos recursos ubicado en las quebradas donde se mantienen roles de subsistencia diferenciados entre hombres y mujeres para intentar hacer frente a las adversidades de su entorno. Es así que el hombre asume las responsabilidades relacionadas al aprovisionamiento del hogar mientras que en las mujeres son en quienes recaen la realización de las tareas de cuidado. Esta separación, de origen cultural, de actividades ocasiona el estancamiento y limita el acceso a oportunidades de desarrollo para las mujeres al solo mantenerla a cargo de las tareas dentro del ámbito familiar.

Por lo tanto son ellas quienes ocupan en su mayoría los empleos más exigentes y menos remunerados cuando intentan desenvolverse fuera de ese ámbito [1]. Sin embargo, es también en estos entornos adversos que se destaca la presencia de la mujer cuidadora. Este actor viene a ser quien ha asumido un rol activo durante la creación, la consolidación y la gestión de su hogar y su comunidad encontrando en la ayuda mutua el medio para salir adelante. Hoy en día, son ellas quienes dedican su tiempo para el desarrollo de actividades comunitarias esenciales relacionadas al cuidado de la población más vulnerable.



Fuente: Archivo histórico El Comercio

[1] INEI, 2017

Entorno precario y fragmentado

Las quebradas de Lima son aquellos lugares donde se han ido perpetuando esta situación de desigualdad con el paso de los años. Estos lugares poco habitables han sido tomadas como lugares para la expansión informal como lo es el tramo norte en el distrito de Comas pues cuenta con casi el 50% de viviendas asentadas en quebradas con pendientes pronunciadas a muy pronunciadas [2]. Estos terrenos rocosos elevados forman parte de los últimos rezagos de la cordillera en la costa cuya altitud varía entre los 150 y 800 msnm.

Al igual que la mayoría de quebradas, la quebrada de Belaunde fue ocupada progresivamente partiendo de la parte baja hacia arriba en función del espacio disponible [3]. Los equipamientos de la quebrada se concentraron entonces en estas partes bajas.

Son entonces las poblaciones posteriores quienes se asentaron cada vez más arriba y, en consecuencia, se enfrentan a una mayor fragmentación social. Encontramos aquí principalmente población migrante de escasos recursos proveniente mayoritariamente de Arequipa, Huaraz y Loreto.

[2] MUNICIPALIDAD DISTRITAL DE COMAS, 2021

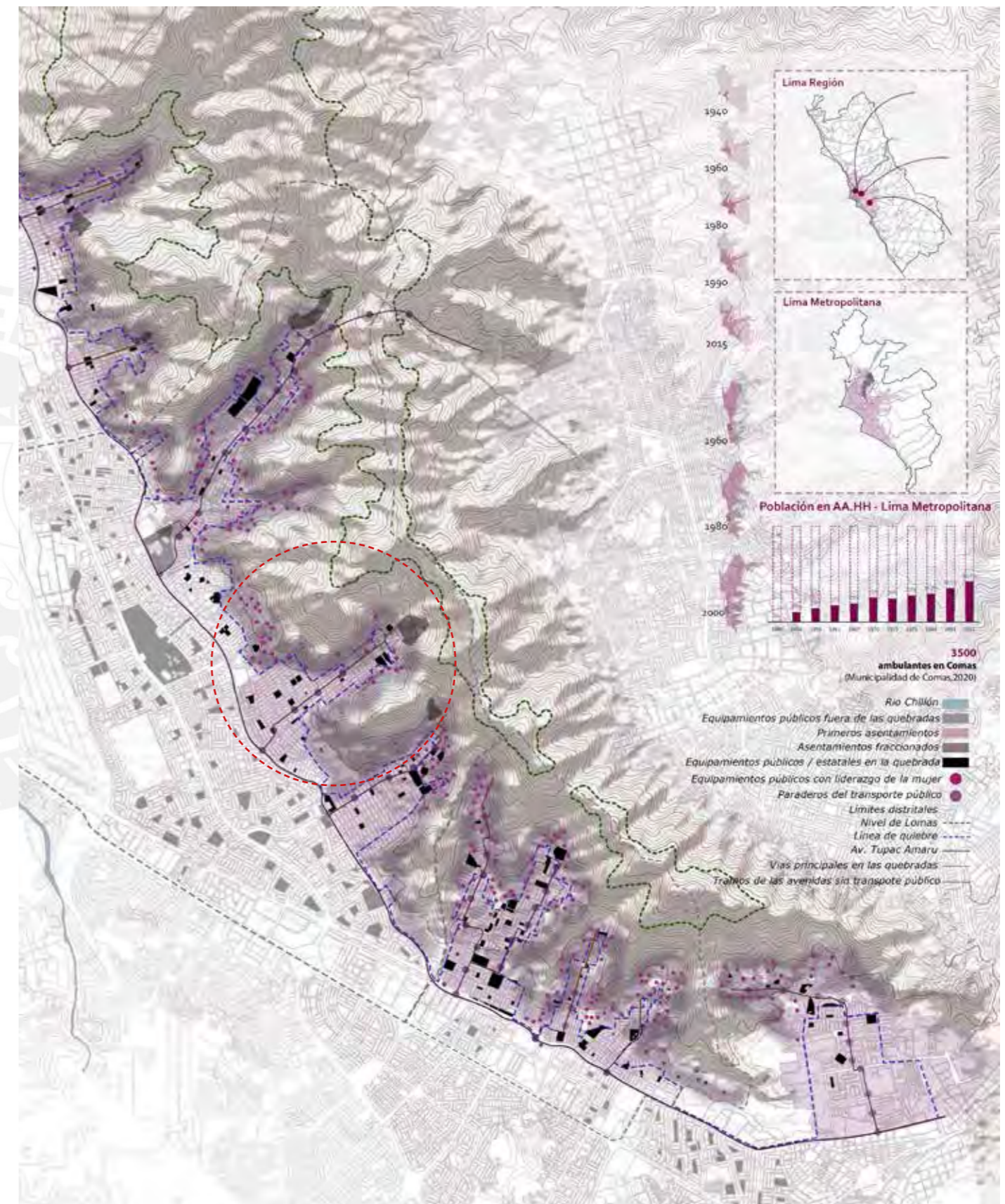
[3] SAÉZ GIRALDEZ, 2021

Hacia un nuevo modelo de habitabilidad urbana

Se propone entonces tomar como caso de estudio a la quebrada de Belaunde, debido a que de las tres quebradas que existen en el distrito, es la única que no contempla un proyecto a futuro (Collique con la vía pasamayito y Tahuantinsuyo con un teleférico) lo cual significaría un estancamiento económico de su población, lo que ya viene pasando desde hace aproximadamente 70 años que se empezó a ocupar

Entonces, para plantear un modelo de habitabilidad urbana en la quebrada de Belaunde, se analiza el rol de la mujer cuidadora y las tareas de cuidado que realiza para el desarrollo de su comunidad.

Su presencia en el ámbito familiar y colectivo hace de ella un actor importante que toma y está presta a tomar la iniciativa para hacer frente a los desafíos de su entorno.





Teoría y conceptos

Tareas de cuidado y mujer cuidadora

En su modo más amplio, el diccionario del uso del español [4] define el cuidado como las acciones realizadas para prevenir riesgos, atender a alguien para que esté bien y no sufra daños.

En lo referido particularmente a las tareas de cuidado, pues son aquellas actividades que comprenden tanto trabajo afectivo como material que a menudo se realizan sin remuneración. Sin embargo, estas son indispensables para la sociedad pues sin ellos no podría haber cultura, ni economía, ni organización política [5].

Los niveles de cuidado abarcan lo individual que son las actividades relacionadas al cuidado del hogar, lo colectivo que son las actividades comunitarias para hacer frente a las dificultades del entorno y lo territorial que están referidas al cuidado y al aprovechamiento de los recursos del territorio de manera sustentable para generar un modelo de ciudad autosustentable, recíproca y de cuidado.

De esta forma, se busca la realización última de la quebrada como una ciudad cuidadora. La quebrada cuidadora pasa entonces a ser el actor y el escenario en donde todos, tanto hombres como mujeres, se cuidan y comparten la responsabilidad del cuidado en una nueva organización del cuidado [6].

[4] MOLINER, 2016
 [5] FRASER, 2016
 [6] RICO Y SEGOVIA, 2017

Tareas de cuidado individuales



Democratización de las tareas de cuidado

Para llegar a este modelo de quebrada cuidadora, la democratización de las tareas de cuidado es necesaria. Este proceso pasa por diferentes ejes [7] :

1. La promoción del reconocimiento de las tareas de cuidado pues estos han sido invisibilizados debido a que se les atribuye internamente a cada familia, no son remuneradas y están culturalmente relegadas a la mujer. De esta manera se elimina la trivialización e invisibilización de las tareas de cuidado y se deja de hacer a costa de otras personas.
2. La socialización de las tareas de cuidado desplazando estas actividades fuera del ámbito del hogar hacia espacios y actores comunitarios. Se busca así permitir el acceso universal a los cuidados.
3. La integración de los derechos y las necesidades de las personas receptoras de cuidados tomando en cuenta que estos beneficiarios comprende toda la comunidad. Todos necesitan de cuidados en algún momento y requieren de cuidados por parte de otros. Por lo tanto, el derecho a cuidar y ser cuidado recae tanto en la familia como en la comunidad.

[7] COMAS-D'ARGEMIR, 2017

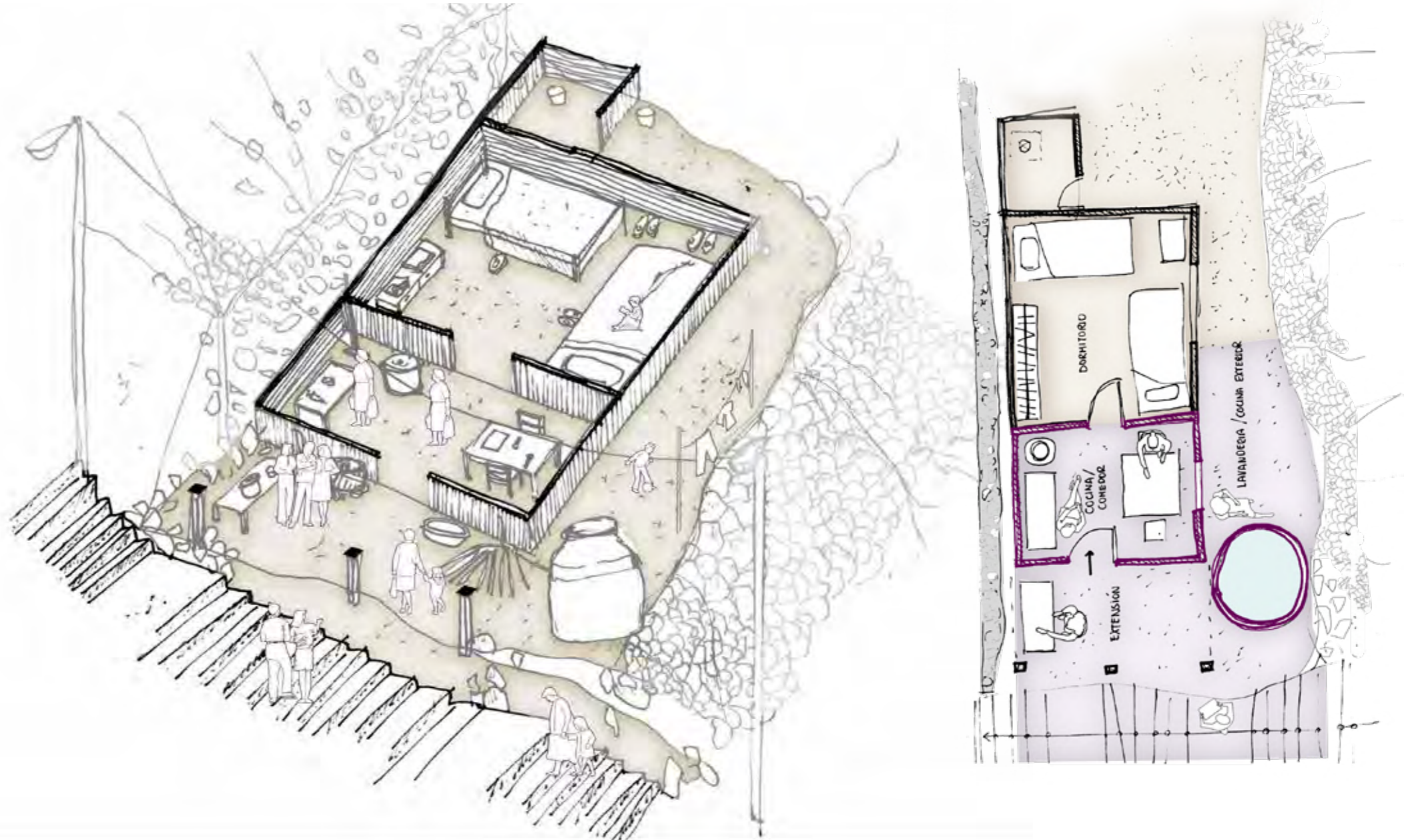
Tareas de cuidado colectivas



Necesidades colectivas

La necesidad es la falta de algo [8]. Estas son de diferentes tipos y se clasifican de manera jerárquica que se suceden en una escala ascendente partiendo desde de las necesidades básicas, de seguridad, de pertenencia, de estima hasta de autorrealización del individuo. Es imprescindible que una persona tenga cubiertas sus necesidades de su nivel antes de pasar a un nivel superior.

Este entendimiento de las necesidades del individuo es usado para establecer acciones de desarrollo para la comunidad a la cual pertenece. Es así que la quebrada cuidadora se establece gradualmente para satisfacer en primer lugar los primeros niveles de necesidad. Una vez que la atención y la satisfacción de estas necesidades se realicen, las actividades de cuidado serán llevadas también al territorio con la finalidad que las personas cuiden igualmente de este.



[8] ELIZALDE HEVIA, MARTÍ VILAR Y MARTINEZ SALVA, 2006



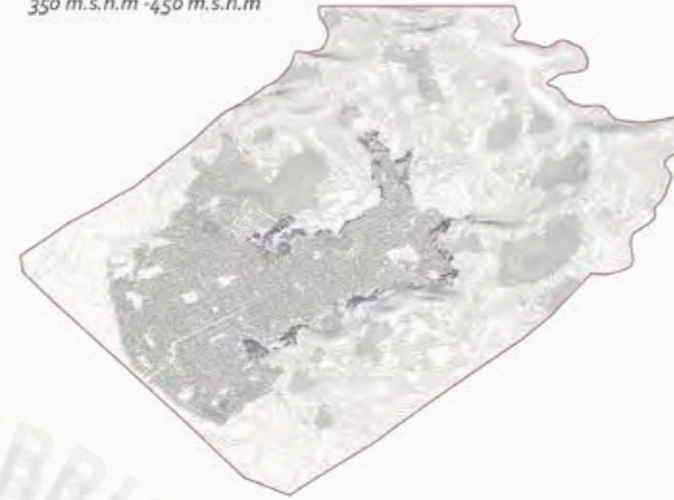
Análisis

Espacios de cuidados en la quebrada

La quebrada Belaunde es accesible, desde la vía metropolitana Tupac Amaru, a través de la avenida Belaunde. Las comunidades más antiguas instaladas en una primera etapa en la parte baja son las ahora llamadas urbanizaciones La Pascana y Repartición además de los pueblos jóvenes El Carmen y Señor de los Milagros. A las laderas, en las partes altas con pendientes mayores al 20°, encontramos las comunidades más recientes instaladas en una segunda etapa que representan un total de 19 asentamientos humanos.

Los equipamientos como los mercados, comercios, centros de salud, colegios, lozas deportivas, se encuentran principalmente distribuidos en la parte baja y a lo largo de la avenida Belaunde. Por otro lado, las viviendas más precarias o los equipamientos comunitarios de cuidado como las ollas comunes [9], que benefician principalmente a niños y ancianos, se sitúan en las parte saltas y altas medias de las laderas.

3era etapa:
Invasiones independientes
o tráfico de terrenos
350 m.s.n.m - 450 m.s.n.m



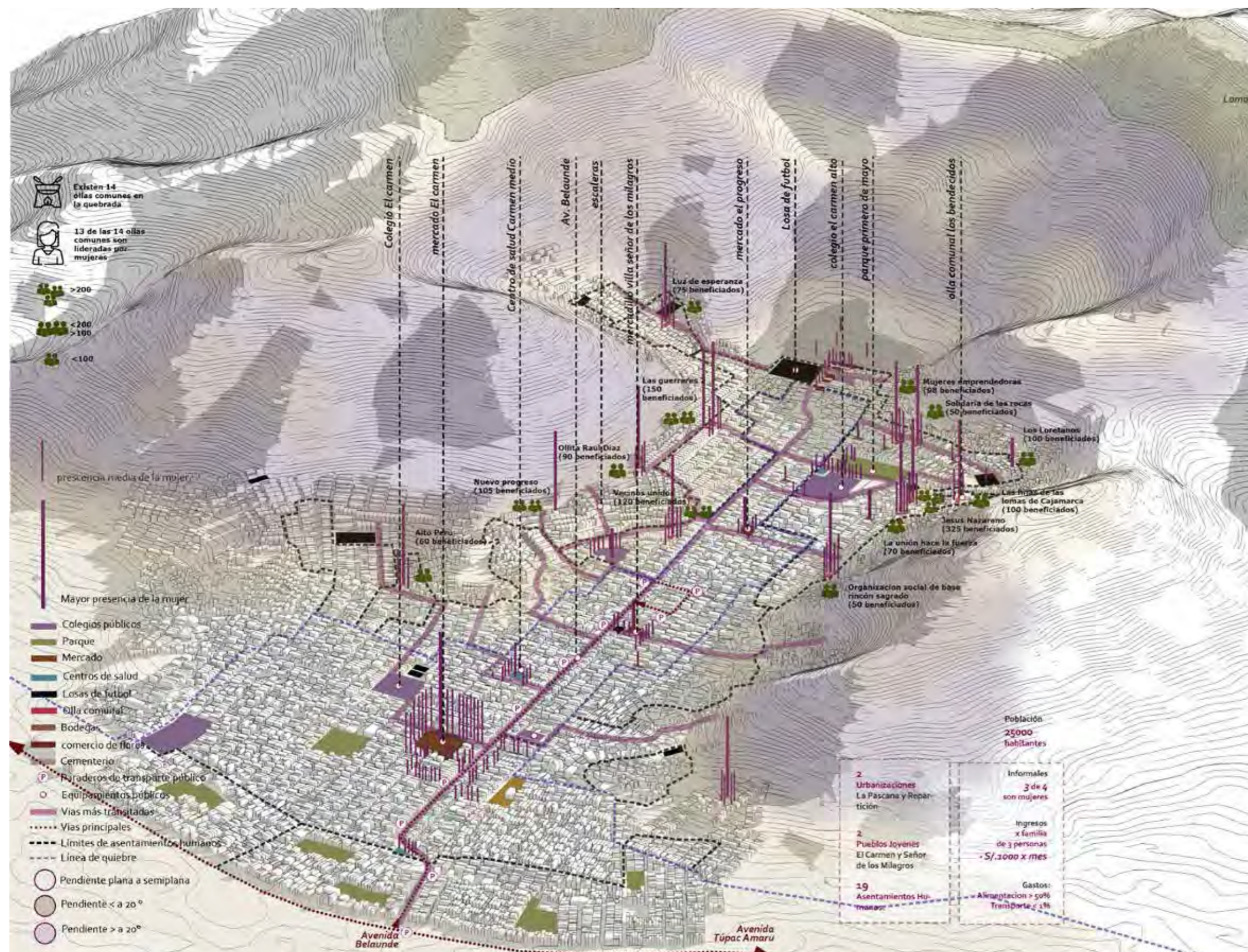
2da etapas
Asentamientos humanos
250 m.s.n.m - 350 m.s.n.m



1era etapa:
urbanizaciones y
pueblos jóvenes
100 m.s.n.m - 250 m.s.n.m



[9] MUNICIPALIDAD METROPOLITANA DE LIMA, 2023



Estos equipamientos de cuidado surgen con la finalidad de satisfacer las necesidades de alimentación de esta población vulnerable en cada comunidad y son lideradas esencialmente por mujeres que ofrecen su dedicación caracterizada por el trabajo que realizan, el tiempo que sacrifican al privarse actividades personales y el espacio que brindan para el desarrollo de las actividades comunitarias. Es así que las ollas comunes son espacios de cuidado semipúblicos y se configuran en una pieza intermedia entre la calle y la intimidad de una vivienda.

Se establece así un puente entre lo privado y lo público, aunque desarrollado de manera precaria y con los recursos a disposición. Sin embargo, las personas que lideran las ollas comunes están prestas a llevar a cabo proyectos cuya finalidad es el beneficio de su comunidad [9].

Estando entonces las ollas comunes situadas en las partes altas y de difícil acceso vehicular por las calles no asfaltadas, irregulares, los trayectos y transporte de productos se realizan mayormente a pie. Esto hace que los desplazamientos al realizar sus actividades y las tareas de cuidado de las mujeres, e incluso la vida cotidiana de personas vulnerables, se realice con dificultad.

[9] MUNICIPALIDAD METROPOLITANA DE LIMA, 2023

Mujer cuidadora en la quebrada

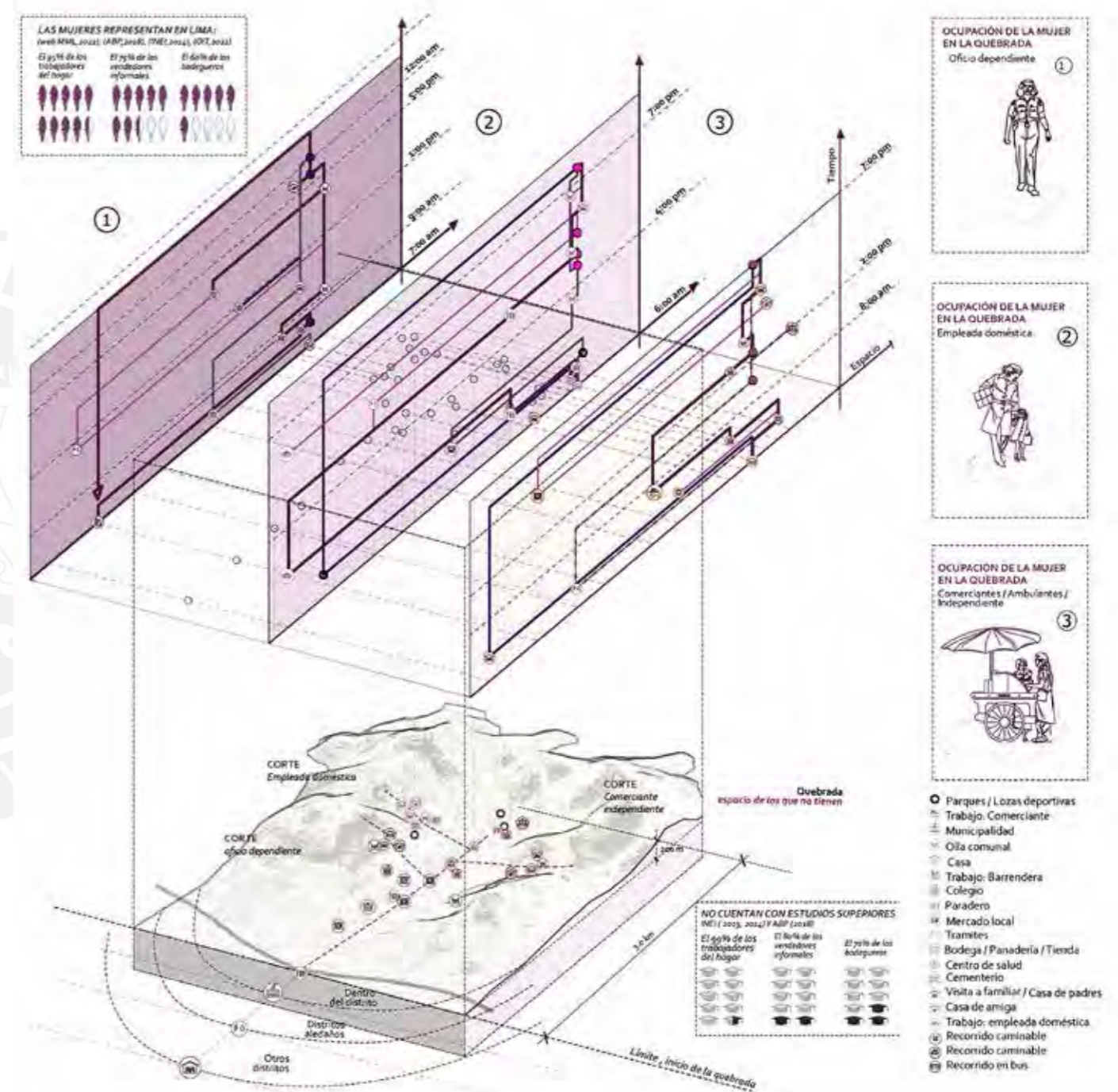
Con una población total de 25000 habitantes e ingresos mensuales por familia de 3 personas inferior a S/.1000 [1], la gran mayoría de la población ocupa empleos informales. Dentro de estos, son las mujeres quienes ocupan en su mayoría los empleos más exigentes y menos remunerados, pues el 95% de los trabajadores del hogar [1], el 75% de los vendedores informales [10] y el 60% de los bodegueros [11] son mujeres. Además, entre estos empleos, el 99% de trabajadoras del hogar [1], el 80% de vendedoras informales [10] y el 70% de bodegueras [11] no cuentan con estudios superiores, por lo tanto cuentan con un menor grado de instrucción académica.

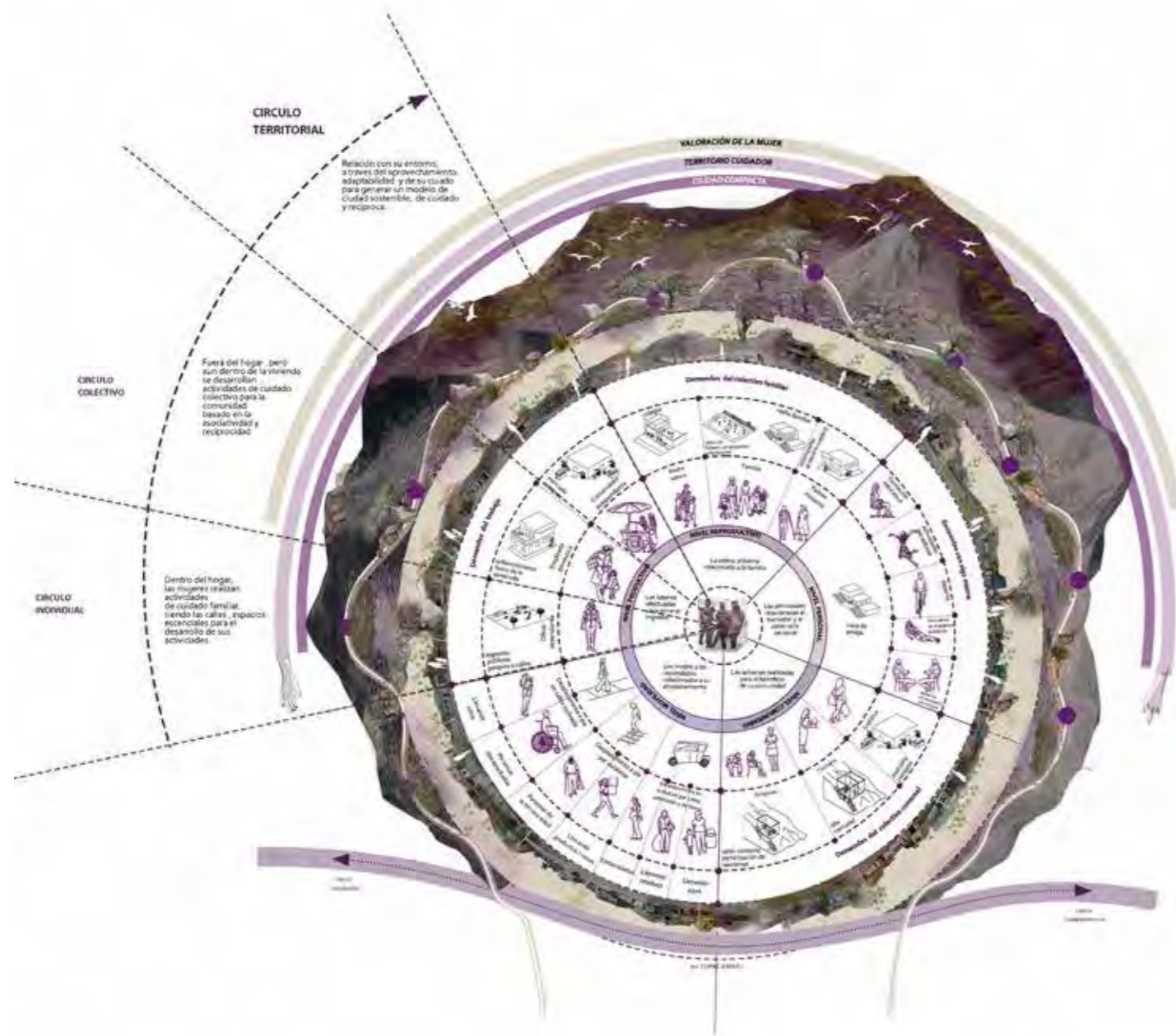
La variedad de tareas y actividades de las mujeres hacen que sus desplazamientos sean complejos. Para comprenderlos se tomó el ejemplo de tres categorías de mujeres en función de su ocupación laboral bajo dos situaciones de desplazamiento diferentes. Lo que caracteriza a las mujeres de este ejemplo es su implicación y su participación en la gestión de las ollas comunes dentro de la quebrada.

[1] INEI, 2017
 [10] CASTELLANO, 2014
 [11] GUZMÁN, 2021

En las primera situaciones es notorio que a lo largo de los 3km de longitud de la quebrada, el transporte público es accesible solo hasta la mitad de esta. En las situaciones siguientes, vemos que gran parte de sus desplazamientos son realizados en mototaxis y a pie en función de la topografía y medios de acceso a los lugares que frecuenta.

Ante todo esto, la fragilidad de la condición de muchas mujeres se ve expuesta al momento de cumplir con sus responsabilidades personales, familiares y colectivas. La mujer debe afrontar las dificultades relacionadas a la geografía de su entorno debido al bajo nivel educativo debido a la falta de estudios superiores y a la precariedad laboral debido a las actividades económicas que realizan y a la falta o precariedad de infraestructuras.





Niveles de la vida cotidiana de la mujer cuidadora

La mujer cuidadora se caracteriza por la presencia activa en los diferentes niveles de la vida cotidiana. La realización de las actividades de cada nivel se dificulta tanto debido a factores personales, estructurales como territoriales.

1. En el nivel reproductivo, las acciones de la mujer abarcan el ámbito familiar hacia las personas dependientes a su cargo. Es el primer nivel de cuidado que comprenden las demandas del colectivo familiar viniendo a ser la alimentación, la educación y la atención de los suyos.

2. En el nivel productivo, la mujer hace frente a la precariedad de oportunidades laborales que le permite su entorno y su nivel de instrucción personal. Al tener a cargo las responsabilidades del hogar, sus actividades suelen no alejarse de su domicilio. En este nivel, las actividades laborales dentro de la quebrada son esencialmente informales.

3. En el nivel personal, las actividades son aquellas relacionadas al bienestar y desarrollo personal de la mujer. Estas son esencialmente las actividades de ocio, de encuentro y de formación educativa.

En este nivel, estas actividades se ven entorpecidas debido a la falta de infraestructuras colectivas o espacios públicos dentro del territorio.

4. En el nivel comunitario, la mujer realiza actividades para el beneficio de su comunidad. En este nivel, la mujer cuidadora asume un rol de liderazgo tanto a nivel político como operacional. El mayor obstáculo para el desarrollo de actividades de este nivel es esencialmente la dispersión de las infraestructuras comunales y la falta de recursos.

5. En el nivel de movilidad, los desplazamientos de la mujer evidencian su vulnerabilidad frente al territorio. La inclinación de las calles, la presencia de escaleras o el transporte en vehículos ligeros son factores que aumentan la dificultad de la realización de las tareas de cuidado como transporte de objetos, insumos e incluso personas dependientes.

Proyecto



Objetivo y lineamientos

En base a lo expuesto, el proyecto busca mejorar las condiciones para el desarrollo de las actividades de cuidado trayendo como consecuencia la mejora de la calidad de vida de las mujeres cuidadoras y de las personas dependientes a ella. El objetivo final es la promoción de la cohesión social y el establecimiento de un nuevo modelo de habitabilidad urbana y territorial. Para responder a esta ambición, se trabaja bajo los siguientes lineamientos :

1. Proximidad y adaptabilidad.

Los espacios han de formar una red con el resto de entornos de uso prioritario para la vida cotidiana conectando los comercios de proximidad, equipamientos, paradas de transporte público y espacios públicos en un radio máximo de 10 minutos a través de recorridos seguros y accesibles.

De la misma manera que los equipamientos existentes, los espacios podrán ser adaptados para albergar otros usos, sean complementarios o diferenciados, para diferentes ocasiones permitiendo así la apropiación del proyecto.

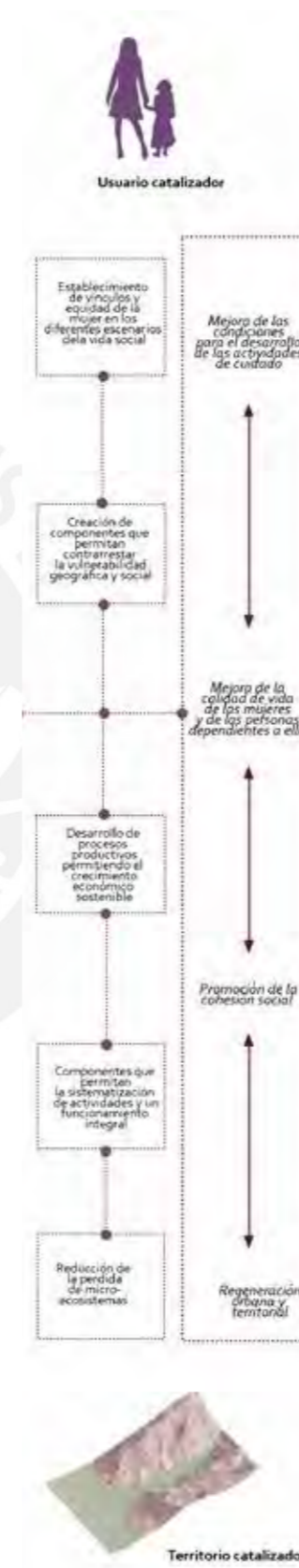
2. Diversidad y multifuncionalidad

La variedad de personas, de actividades y de usos en los espacios fomenta la mixtura social, física y funcional. Esto se logra respondiendo a las diferentes necesidades de cada comunidad aprovechando su diversidad de origen, de edad y de clase social.

En caso que los espacios no sean lo suficientemente grandes para acoger las diferentes actividades, estos deben ser estrechamente relacionados bajo una red de espacios que complementen sus usos.

3. Escalaridad

Las estrategias por aplicar han de conectar tanto los niveles privados, relacionado a las viviendas, como los niveles públicos, relacionado a la visión de ciudad compacta. Estas escalas están relacionadas entre sí mediante sistemas de conexión que permiten el paso de una escala a otra.



Estrategias y sector de desarrollo

A diferencia de otros referentes en otras ciudades de América donde los proyectos relacionados al cuidado dependen mayormente de actores externos públicos y privados involucrando a la mujer de manera pasiva, se busca aquí enfocar este proyecto en lo comunitario buscando una participación más activa de la mujer y, por lo tanto, mayor implicación en el programa y sus espacios.

El desarrollo del proyecto se ilustra en una porción de la quebrada que está conectada desde la avenida principal en la parte baja hacia el borde en la parte alta pasando por 4 asentamientos humanos : Señor de los Milagros , el Misti , los Hijos del Misti y la Unión.

Las estrategias urbanas desarrolladas se dividen en tres:

1. El acompañamiento que propone actuar en las calles pues son fundamentales para la vida de las personas y de las mujeres en sus rutas diarias.
Primero en la vía principal, a lo largo de la quebrada, donde se propone la prolongación de la ruta de transporte público en su totalidad. Luego, en las vías secundarias transversales, a lo ancho de la quebrada, se va tejiendo en las pendientes un nuevo sistema de desplazamiento que atraviese todos los asentamientos, que facilite la movilidad, que acorte distancias y que proporcione espacios de sombra en los recorridos.
Este sistema de desplazamiento permite el transporte de alimentos, de objetos e incluso de personas vulnerables a través de las calles interiores de cada uno de los asentamientos humanos conectando espacios públicos de canchas y ollas comunes existentes. De esta forma se busca facilitar el desarrollo y visibilizar las actividades de cuidado existentes, las cuales son realizadas en un 80% por mujeres [12].
2. El cuidado y el desarrollo que se manifiestan a modo de nodos que vienen a centralizar los cuidados y unificar las comunidades fragmentadas de la quebrada.
Los primeros son los nodos de cuidado que centralizan aquellos lugares de cuidado comunitario precarios dispersos en los asentamientos buscando así agrupar de 4 a 5 asentamientos promoviendo así la consolidación del barrio. Se establece así el espacio comunitario de cuidados que se ubica a medio camino entre la parte baja y la alta generando rangos de distancias caminables entre 500 y 600 m. La idea es resaltar la realización de las actividades de cuidados de manera comunitaria indispensables para la sociedad. De esta manera las personas cuidadoras pueden optimizar su tiempo para desarrollar actividades personales fuera del edificio de cuidado mediante el relevo de tareas entre ellas.
Se ubica a medio camino entre la parte baja y la alta generando rangos de distancias caminables entre 500 y 600 m. La idea es resaltar la realización de las actividades de cuidados de manera comunitaria indispensables para la sociedad.

[12] DEFENSORÍA DEL PUEBLO, 2021

3. De esta manera las personas cuidadoras pueden optimizar su tiempo para desarrollar actividades personales fuera del edificio de cuidado mediante el relevo de tareas entre ellas.

El otro, es un nodo de desarrollo para toda la quebrada que se ubica al final, como remate de la avenida Belaunde, buscando complementar la solución de la problemática de la mujer y su precariedad laboral y económica dotándola de herramientas para su inserción laboral en el futuro. El espacio comunitario de desarrollo que se plantea brinda herramientas para el desarrollo personal, laboral pero también recreativo para las mujeres. El espacio comunitario se complementa con el espacio comunitario de cuidados pues brinda tiempo y beneficia a las mujeres cuidadoras para poder acceder a talleres. De esta manera se les busca proveer de herramientas pues son en su mayoría ellas quienes ejercen oficios precarios mal remunerados.

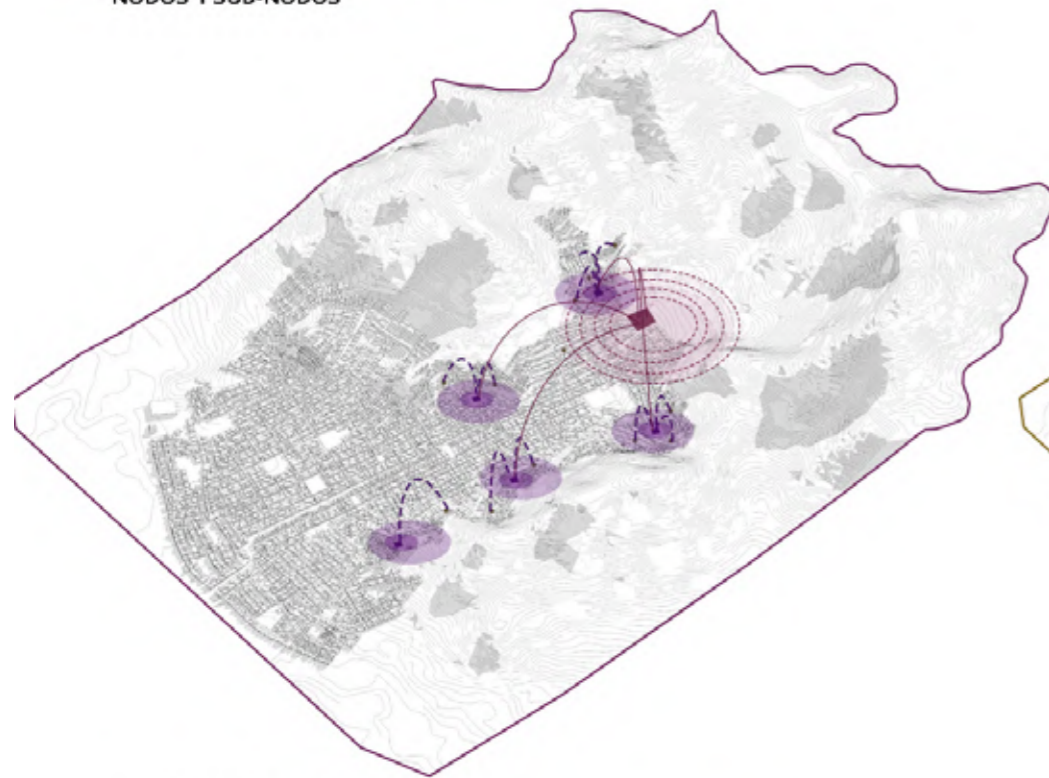
Proteger y ser protegido. Como estrategia territorial a largo plazo se propone un borde de protección que busca darle un uso a este espacio limítrofe dotando a la población un sentimiento de pertenencia. Este borde actúa de este modo como límite de expansión y protege a la población y a los ecosistemas superiores de Lomas. Se establece así el cuidado recíproco entre habitantes y territorio.

Cada una de estas estrategias se establece bajo la finalidad de responder a las necesidades de la comunidad. Sin embargo, como se ha establecido previamente, es importante distinguir las jerarquías de las necesidades para implementar así soluciones a corto, mediano y largo plazo. De este modo, las primeras estrategias relativas al acompañamiento y el cuidado son aquellas que se establecen en una primera etapa y son las desarrolladas en el presente proyecto.

Las últimas estrategias relacionadas al desarrollo personal y a la protección recíproca del territorio son pensadas como realizables en una segunda etapa una vez que las primeras sean realizadas. Sin embargo, estas últimas son importantes para alcanzar el desarrollo sostenible de la comunidad, perennizar la permanencia y guiar los procesos evolutivos del presente modelo de habitabilidad urbana propuesto.

ESTRATEGIAS URBANAS


**E1 CUIDAR Y DESARROLLAR
COLECTIVISAR LOS CUIDADOS
NODOS Y SUB-NODOS**



Nodos de cuidado
Se propone un espacio que agrupe en las partes altas de 4-5 asentamientos humanos, para poder desarrollar las actividades de cuidados de manera comunitaria buscando el apoyo en el barrio



Nodo de desarrollo
Punto final de la av Belaunde, se busca un mayor alcance en toda la quebrada



**ACOMPANAR
E2 REAFIRMAR LA PRESENCIA DE LA MUJER
EJES: LONGITUDINAL Y TRANSVERSALES**

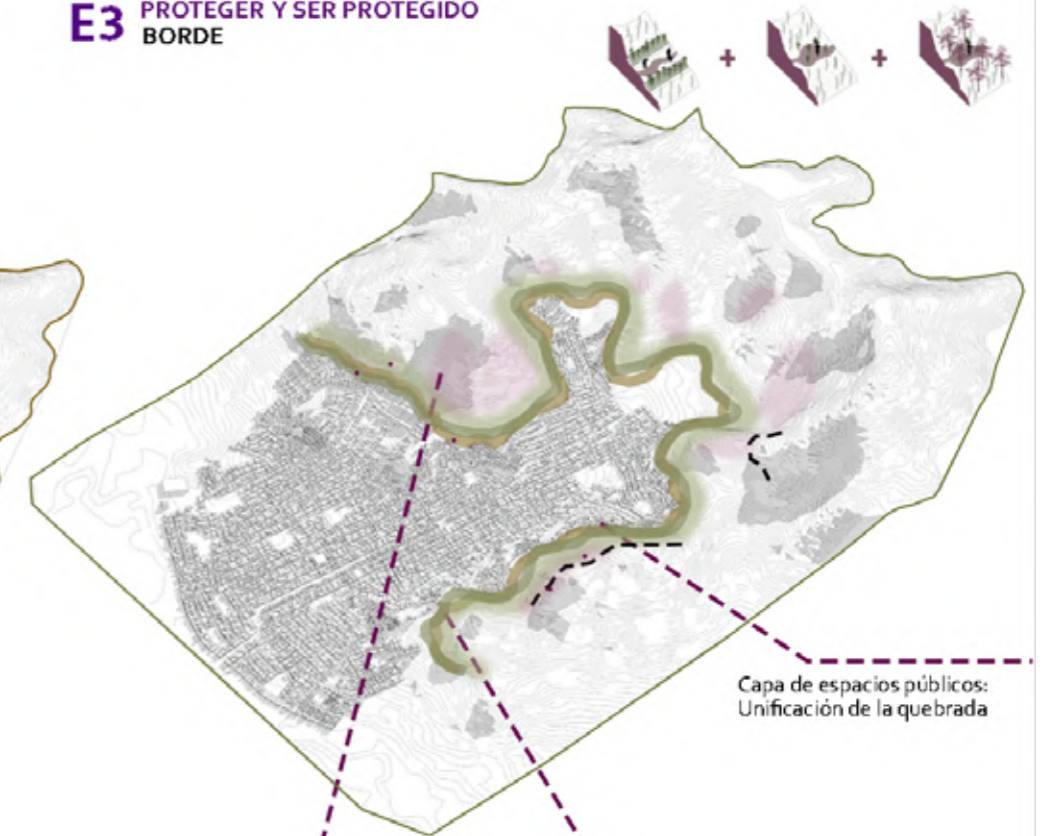


Eje principal
Alargue de la ruta del transporte público a través de la avenida principal (Av. Belaunde), con paraderos en las intersecciones con los ejes secundarios, mejora de la sección vial con prioridad al peatón e inclusión de vegetación.

Ejes secundarios
Conexiones transversales que cosen el territorio conectando la parte baja con la parte alta (estos van conectando cada asentamiento existente, pasando por las olas comunes) estos ejes proponen un nuevo tipo de desplazamiento en pendientes que propicie de espacios seguros y facilite el transport de las personas



**E3 PROTEGER Y SER PROTEGIDO
BORDE**



Capa de espacios públicos:
Unificación de la quebrada

Capa de vegetación:
estabilización del suelo a través de las raíces

Capa de huertos:
Intervenciones puntuales en los remates de los ejes transversales

Desarrollo en el proyecto:
nodo de cuidado y eje de acompañamiento transversal

La volumetría se plantea para responder a los terrenos en pendiente por lo que se trabaja en plataformas a diferentes niveles. También, la volumetría se configura a partir de un patio central el cual alberga en su interior espacios públicos comunitarios convirtiendo este espacio en el más importante y democrático al permitir el ingreso de todos.

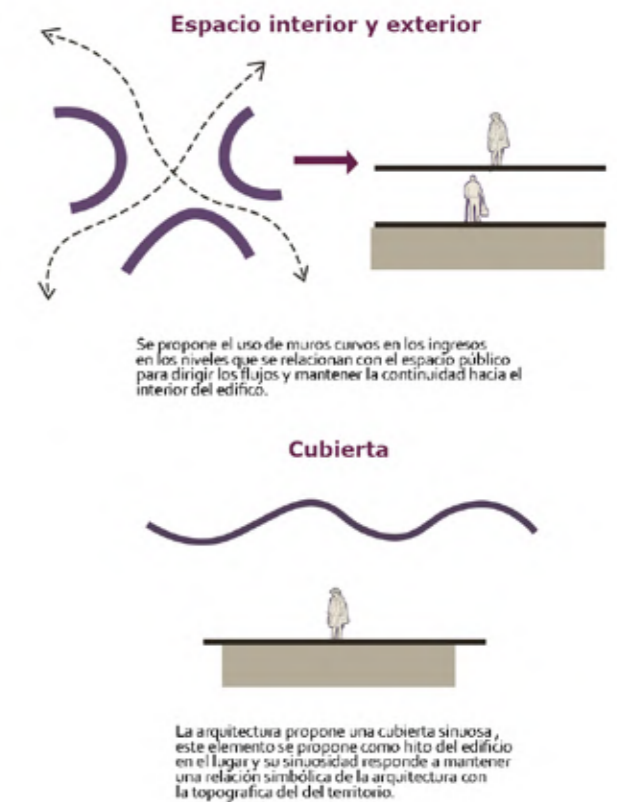
Los volúmenes circundantes miran al patio al mismo tiempo que se marcan como perfiles urbanos. Además se rompen las esquinas para abrirse hacia el barrio en la parte de alta. En contraparte, hacia la parte baja, el edificio enmarca su presencia para volverse un hito acompañado de una plaza de recibimiento.



Segundo, se plantea la utilización de muros curvos en las esquinas de aquellos niveles que permiten el ingreso del espacio público hacia el interior de los edificios. De esta manera se permite la fluidez del espacio y la continuidad de lo público integrándolo al edificio .

Además se plantea en la arquitectura una cubierta sinuosa, lo cual permite al edificio ser un hito en el lugar y ser reconocible por todos, dándole aún más importancia a la arquitectura de carácter público.

La sinuosidad de la cubierta responde a mantener una relación simbólica-formal con el territorio (la quebrada). Es decir, se rescata la topografía característica del territorio para plasmarlo en el edificio. De esta manera la arquitectura y el territorio guardan una relación directa al mismo tiempo que busca impactar en el habitar de los espacios de las personas.



Resignificación material y simbolismos de la arquitectura popular

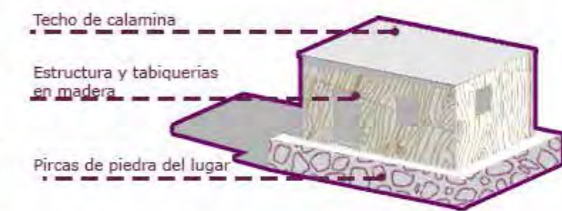
El material de construcción característico de muchas viviendas en los asentamientos humanos suele ser la madera debido a su relativo bajo costo y rapidez de instalación. Al tratarse de construcciones informales, estas viviendas suelen ser de tipo precario.

Ante esto, se elige la madera para resignificar su uso formando el esqueleto estructural y rígido de los edificios. En contraparte, se mezcla este material con un material blando como la tela o elementos de cubierta (visibilizado en toldos o superficies techadas) a modo el elemento protector que genera divisiones, espacios de sombra y mobiliario.

Debido a las pendientes del terreno, se utilizan igualmente las rocas presentes en la quebrada para la construcción de plataformas, pisos y muros.

Estas rocas permiten la generación de superficies rugosas ya que, al caminar en zonas de pendiente, se produce mejor adherencia y se evitan caídas. Como elemento singular de los edificios, se rescatan los arcos que están muy presentes en la arquitectura popular. Además de su estabilidad estructural para soportar cargas verticales, estos elementos simbólicos indican también las aperturas de un lugar y recibimientos al ingreso de todos.

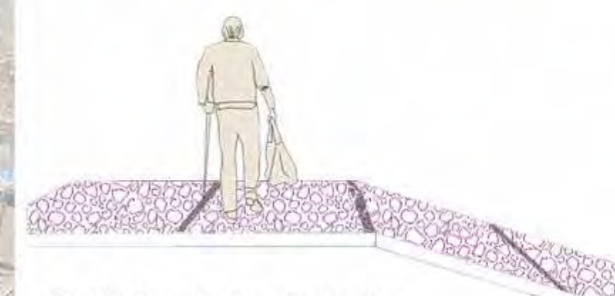
Resignificación de los materiales de las viviendas precarias (MADERA)



Utilización de los arcos como símbolos de apertura y recibimientos en la arquitectura popular

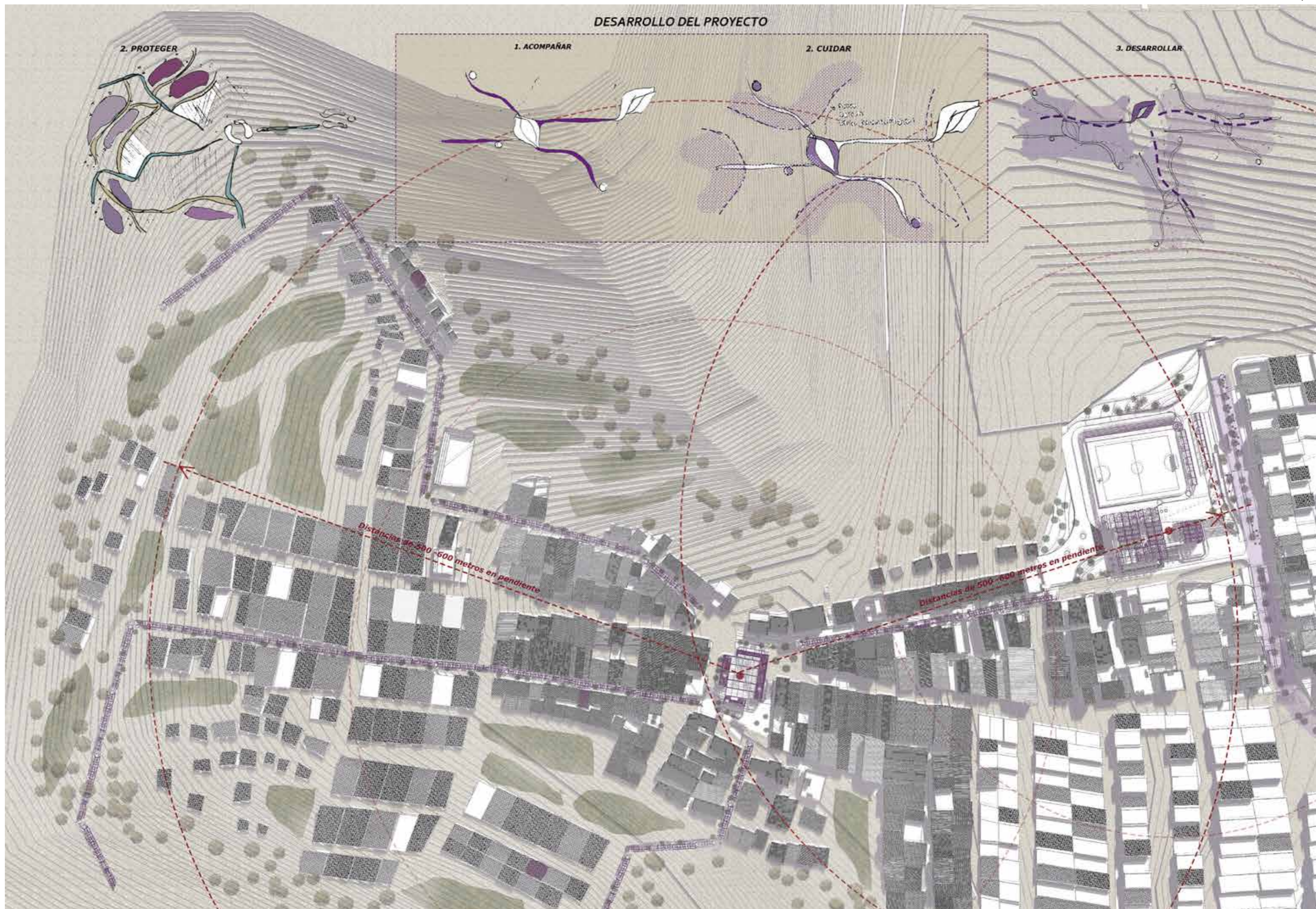


Pisos rugosos aprovechamiento de la piedra del lugar



Se plantea un piso rugoso para los espacios públicos (calles y plazas) debido a que al ser rugosos se genera más rozamiento al caminar evitando caídas en las superficies en pendiente.

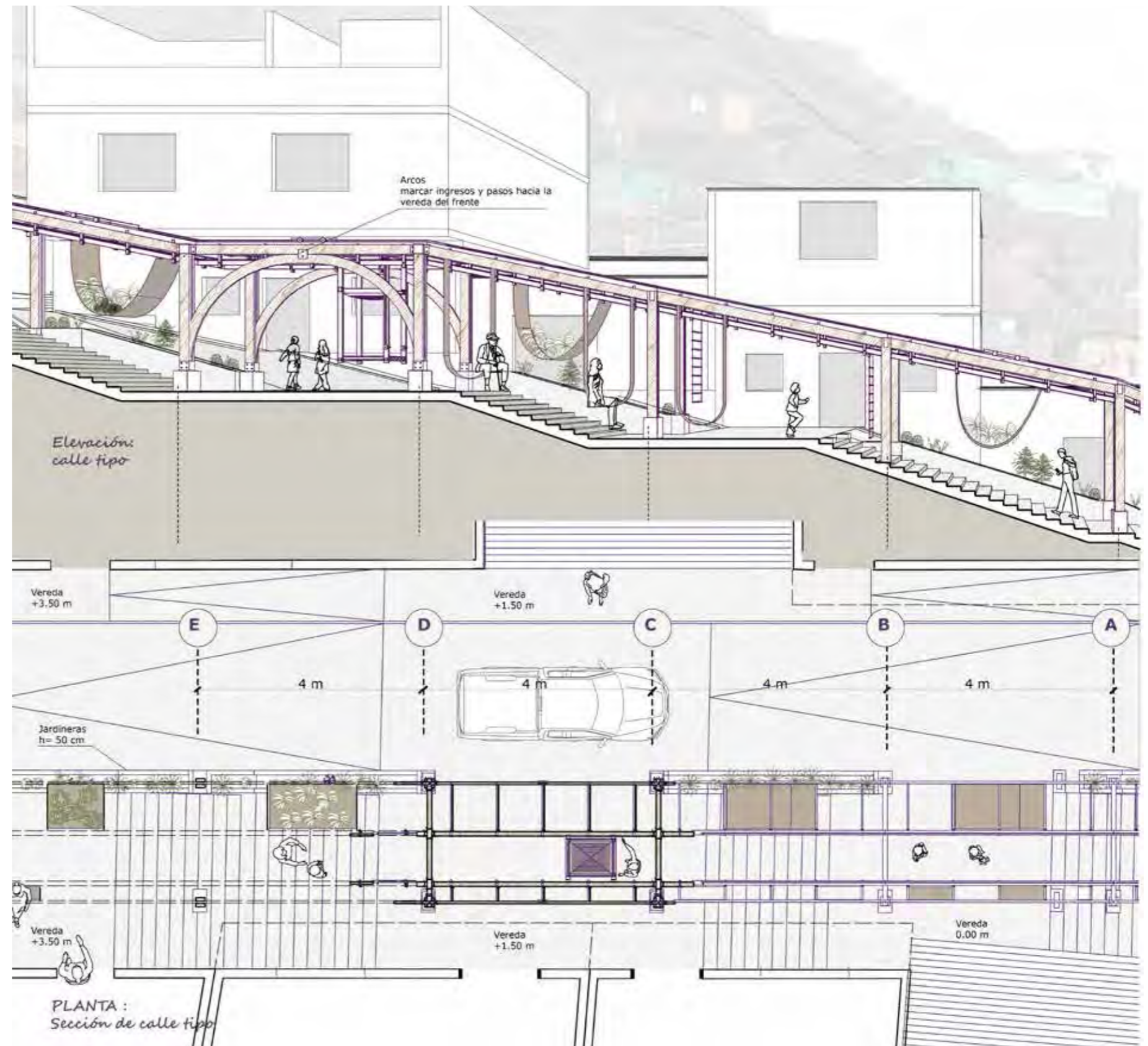




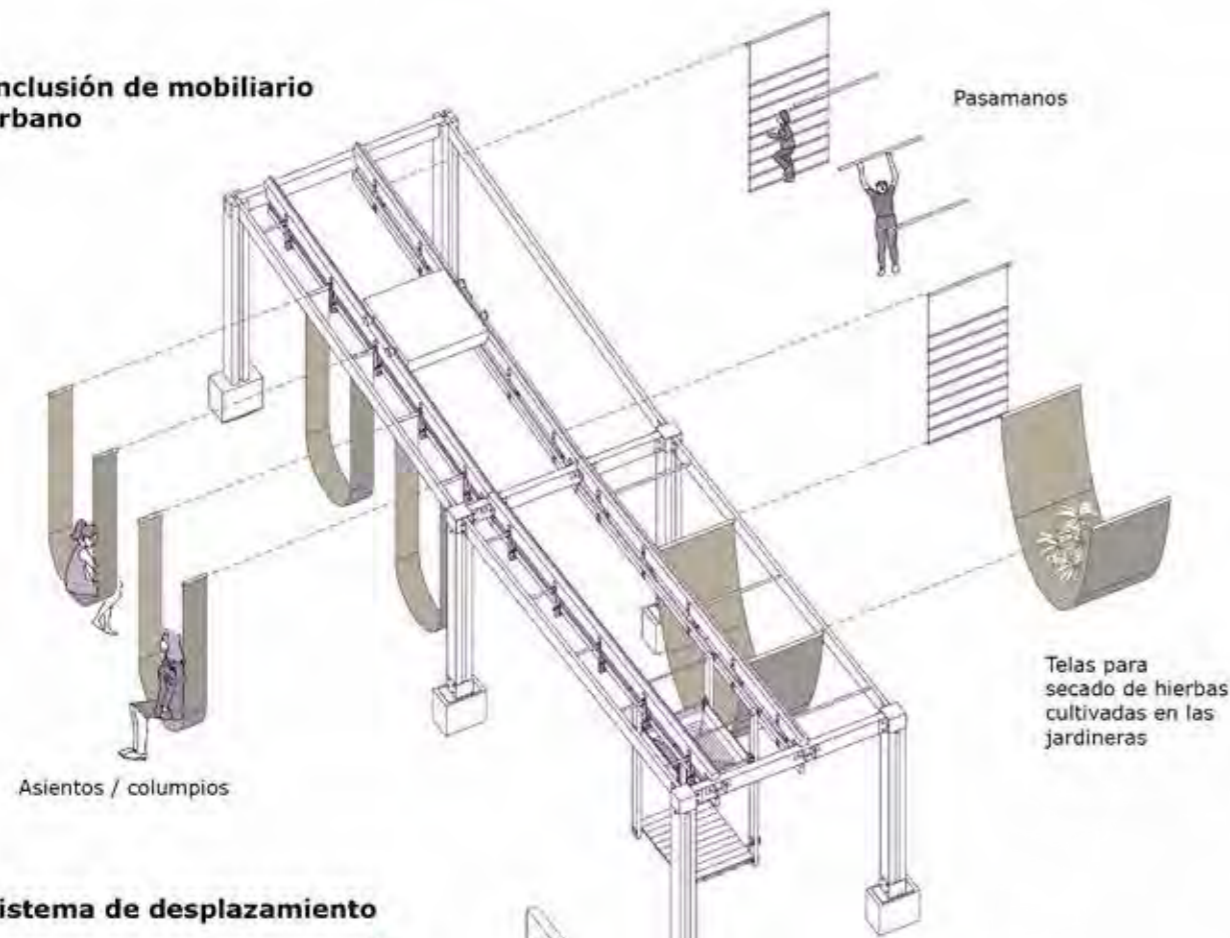
Acompañamiento

En las calles transversales, donde inician los ascensos hacia los asentamientos humanos, se propone una estructura que facilite el transporte a través de las calles inclinadas. Esta estructura se desplaza de manera elevada y está apoyada en una sucesión de pórticos en madera permitiendo la fluidez de la circulación y el desarrollo de espacios públicos a lo largo de su recorrido.

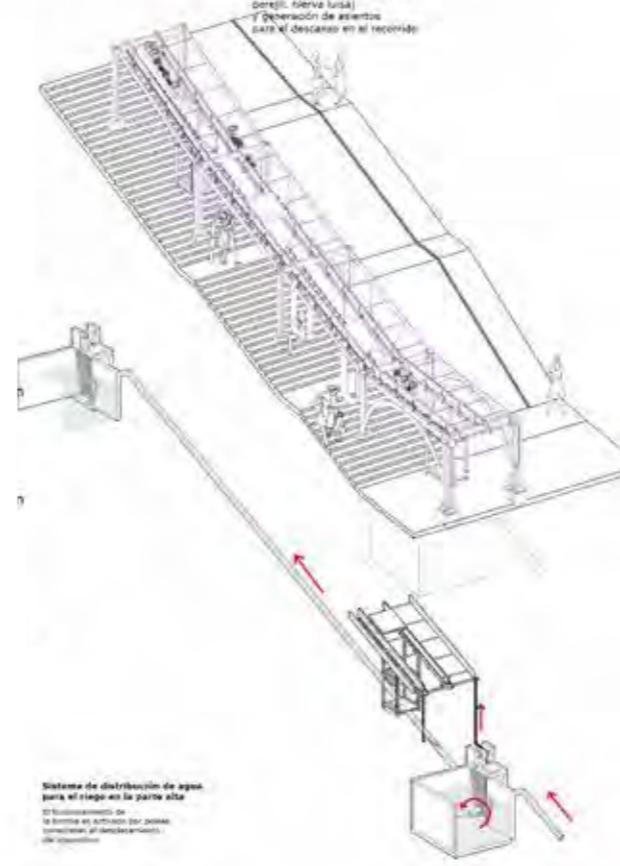
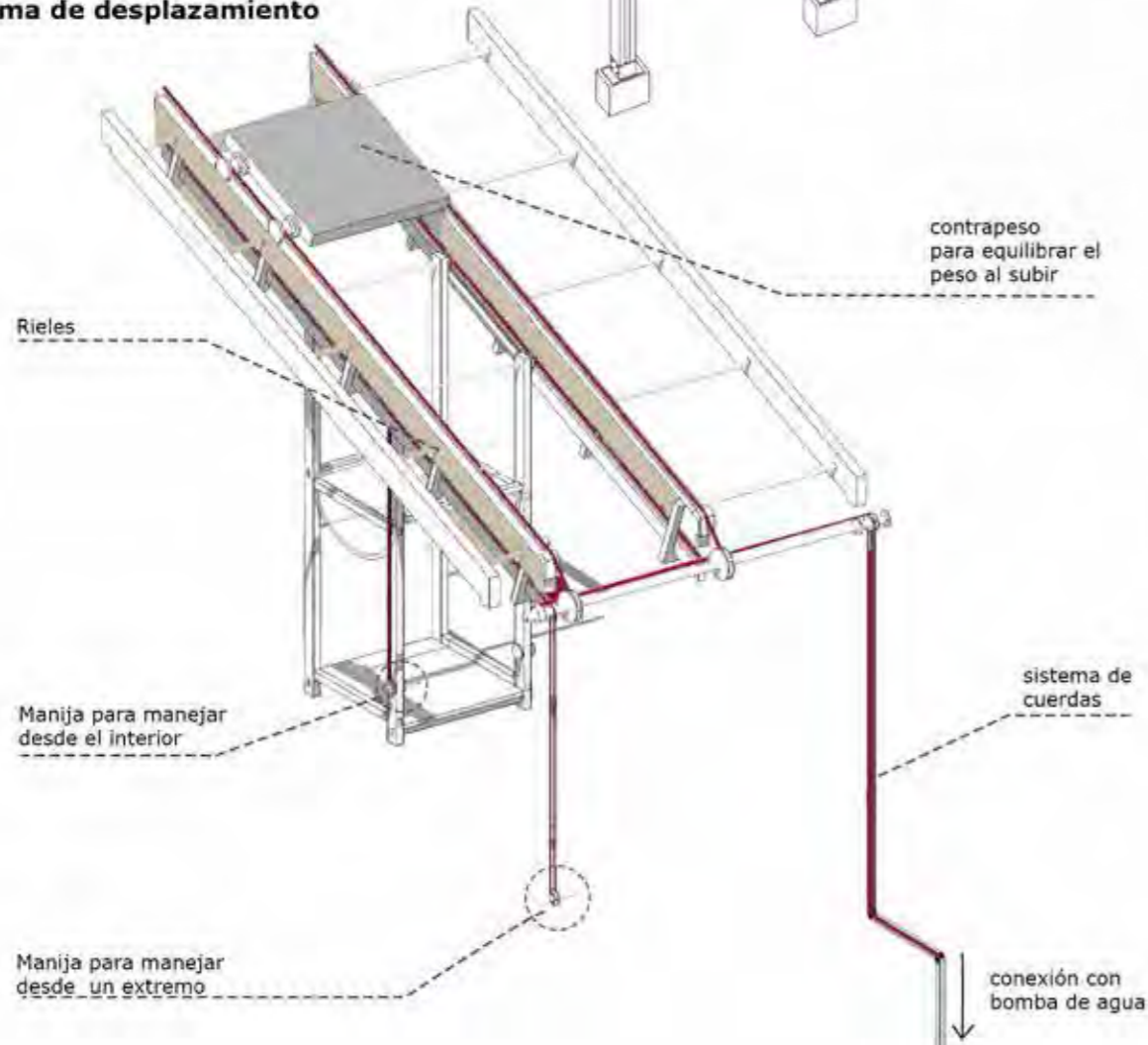
El dispositivo está compuesto bajo un sistema de poleas con peso en la parte inferior y contrapeso en la parte superior configurando un elevador inclinado, se propone que sea aéreo debido a que de esta manera se puede adaptar a los diferentes cambios de pendiente de las calles y además se generan caminos sombreados necesarios durante la época de verano. Este sistema permite que el transporte de cargas sea facilitado durante el ascenso o controlando durante el descenso gracias al contrapeso. Se plantea para que sea manual el funcionamiento con la finalidad de garantizar la accesibilidad universal y la gratuidad del uso del dispositivo. Es así que se puede activar el sistema ya sea mediante manivelas desde el interior o empujando desde el exterior.



Inclusión de mobiliario urbano



Sistema de desplazamiento

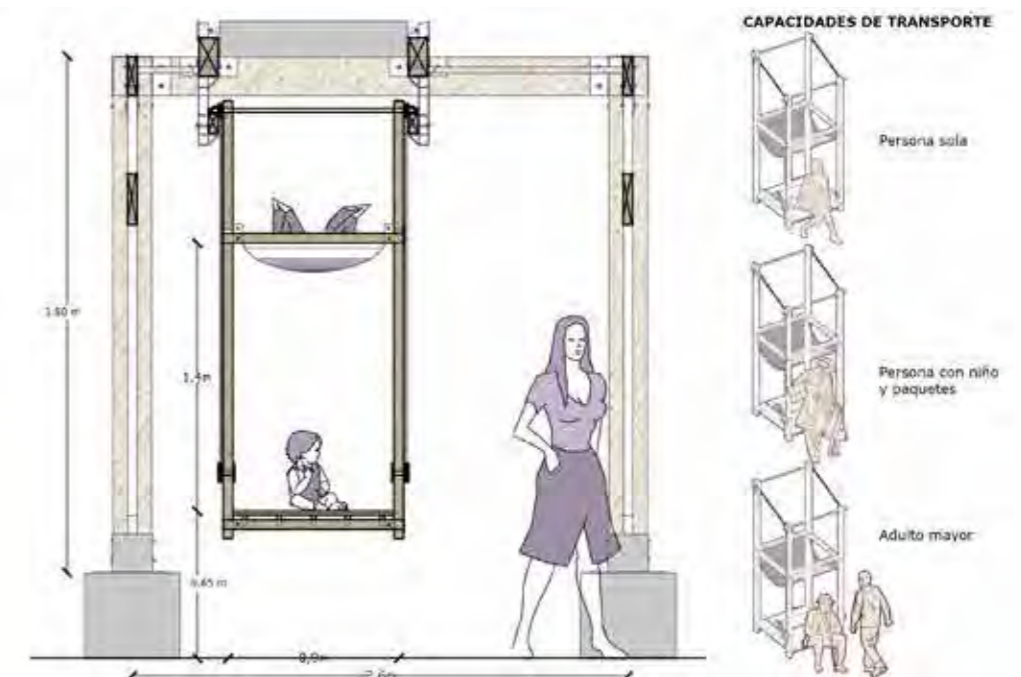
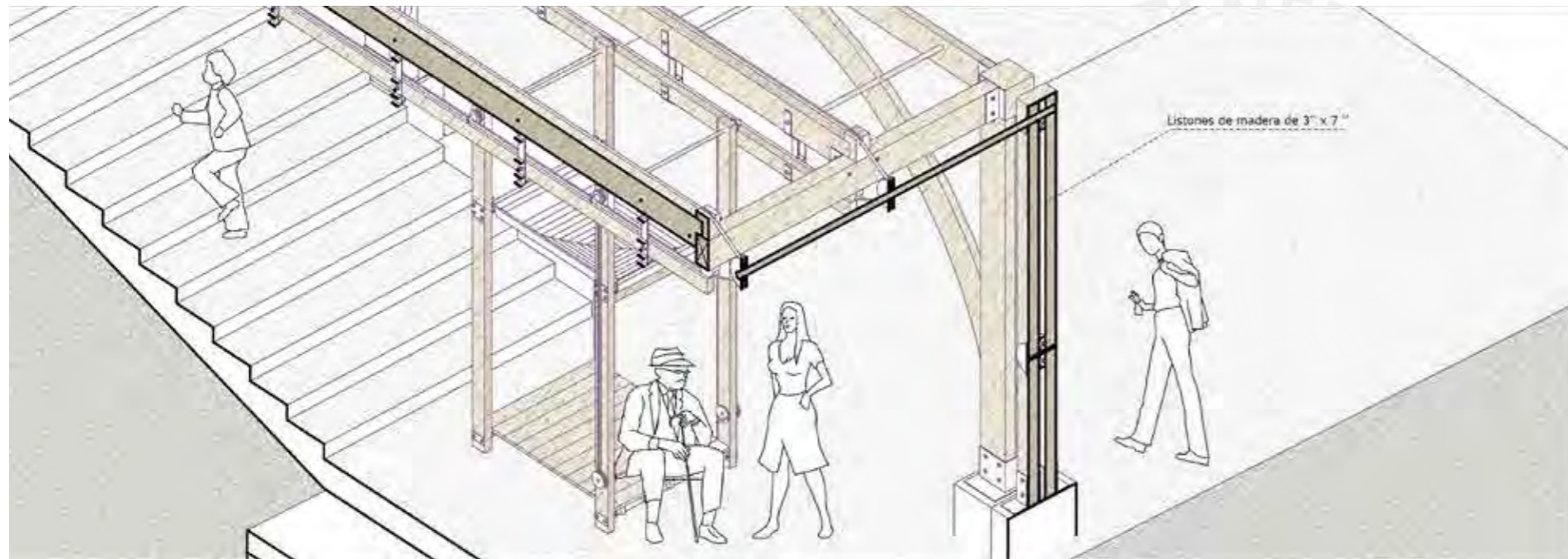


El dispositivo se configura en un ancho limitado de 2.5 m, permitiendo adecuarse a los diferentes anchos y tipos de calle de la quebrada separando y protegiendo la circulación peatonal de la circulación vehicular. A su vez, el dispositivo permite la instalación de plataformas de ingreso a viviendas creando a su vez espacios de descanso y encuentro.

A lo largo de estos dispositivos, se incluyen telas que funcionan con mobiliarios tipo hamacas para descansar, juegos para niños o superficies para el secado de hierbas aromáticas o plantas medicinales que las personas suelen sembrar en macetas en las puertas de sus viviendas.

Adicionalmente, el dispositivo también permite transportar el agua hacia las partes más altas ya que está conectado a la red pública de suministro de agua que llega hasta el espacio comunitario de cuidados. Con el uso del sistema de poleas, se activa una bomba hidráulica mecánica que va empujando gradualmente el agua hacia tanques por tramos cortos hasta llegar al lugar donde se necesite.





Finalmente, este sistema está previsto funcionar de manera manual con la finalidad de facilitar su apropiación y su uso. Sin embargo, al ser un sistema de elevación basado en cuerdas y poleas, se podría a largo plazo instalar un sistema de alimentación mecánico-eléctrico para facilitar aún más el transporte a través de un sistema guiado por las pendientes.

Espacios comunitarios de cuidado

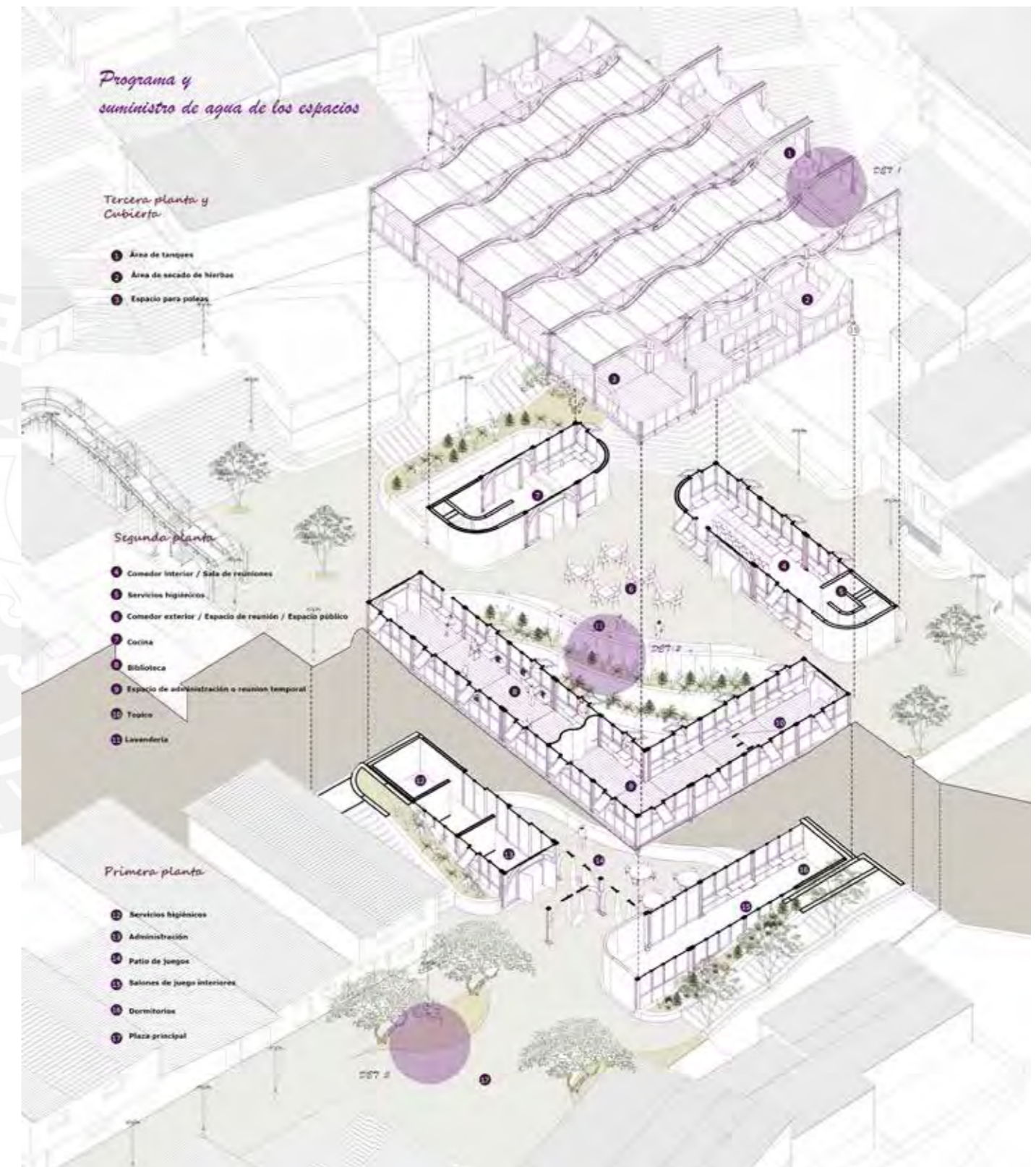
Los dispositivos de desplazamientos parten de la avenida Belaunde en la parte baja y llegan, en un primer lugar, hacia el espacio comunitario de cuidados antes de continuar su camino a lo ancho de la quebrada.

Estos edificios de cuidado centralizan a las personas cuidadoras y las actividades de cuidado comunitario realizadas de manera dispersa en los diferentes asentamientos humanos del territorio con la finalidad de organizarlas.

Para definir el emplazamiento, se toma un espacio identificado en el lugar que actualmente funciona como óvalo pues se trata de un espacio de identificación común y de confluencia social. Se busca que los beneficiarios principales sean entonces todas las personas dependientes del cuidado como los niños y ancianos principalmente de los asentamientos humanos confluente.

La volumetría del edificio se configura a partir de un patio central desde el cual se busca la visibilidad desde los espacios circundantes hacia el centro. Este espacio principal será donde los niños y adultos mayores se concentran. Debido al terreno en pendiente, se configuran dos niveles para la partición del patio en dos plazas públicas desde donde se generan ingresos desde las esquinas para abrir el edificio hacia el barrio.

En la primera planta se ubican los espacios de cuidado para la recreación de los hijos y padres mayores de las mujeres cuidadoras como la guardería y los salones de juegos. Estos espacios se integran a un patio común donde se ubican huertos y vegetación y donde se busca involucrar tanto a adultos mayores se involucren y como a los niños. Aquí se cultivan plantas comestibles que complementen a las ollas comunes así como también plantas medicinales que se usan como tratamientos caseros para dolores de estómago o resfriados.

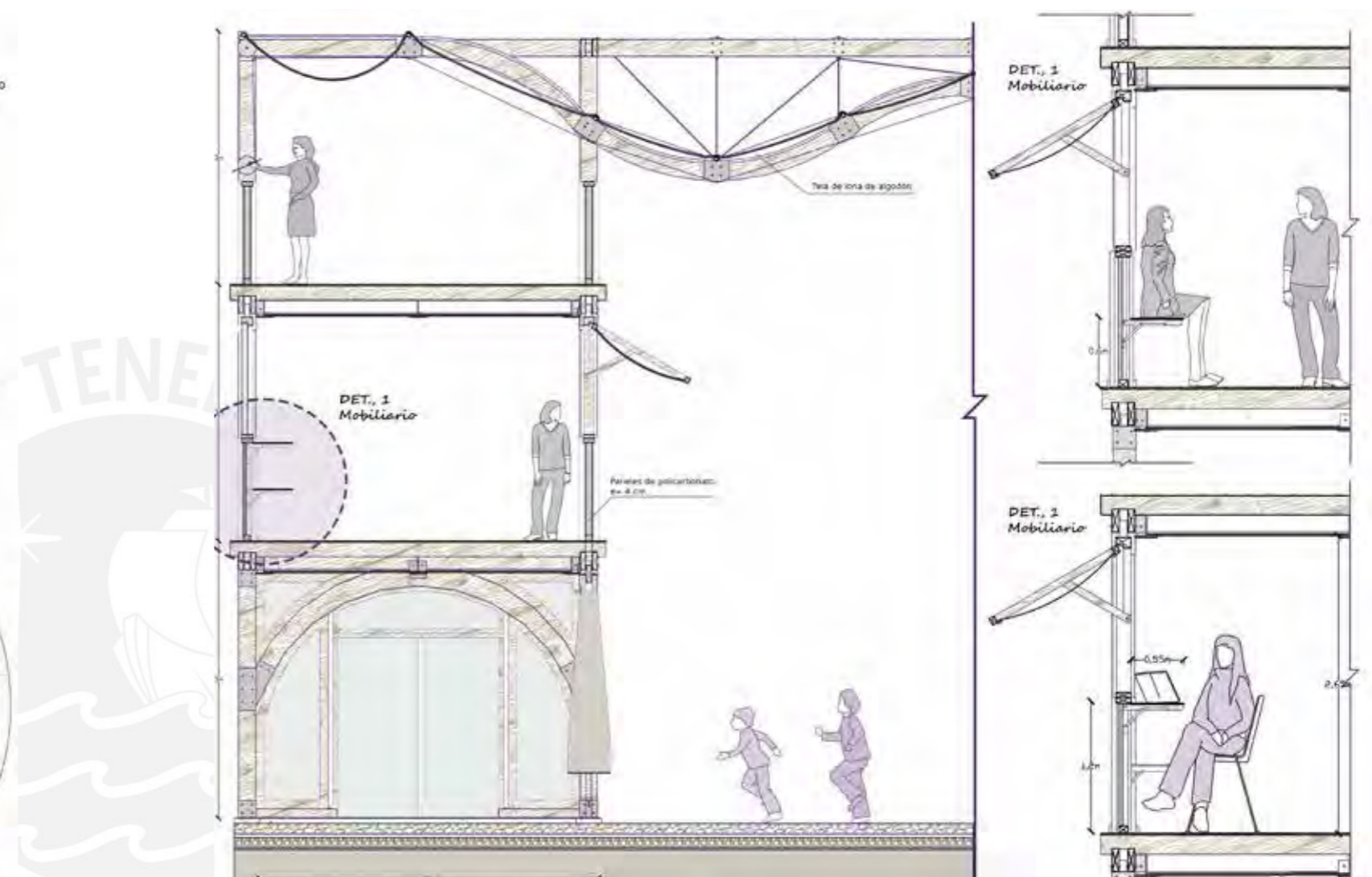
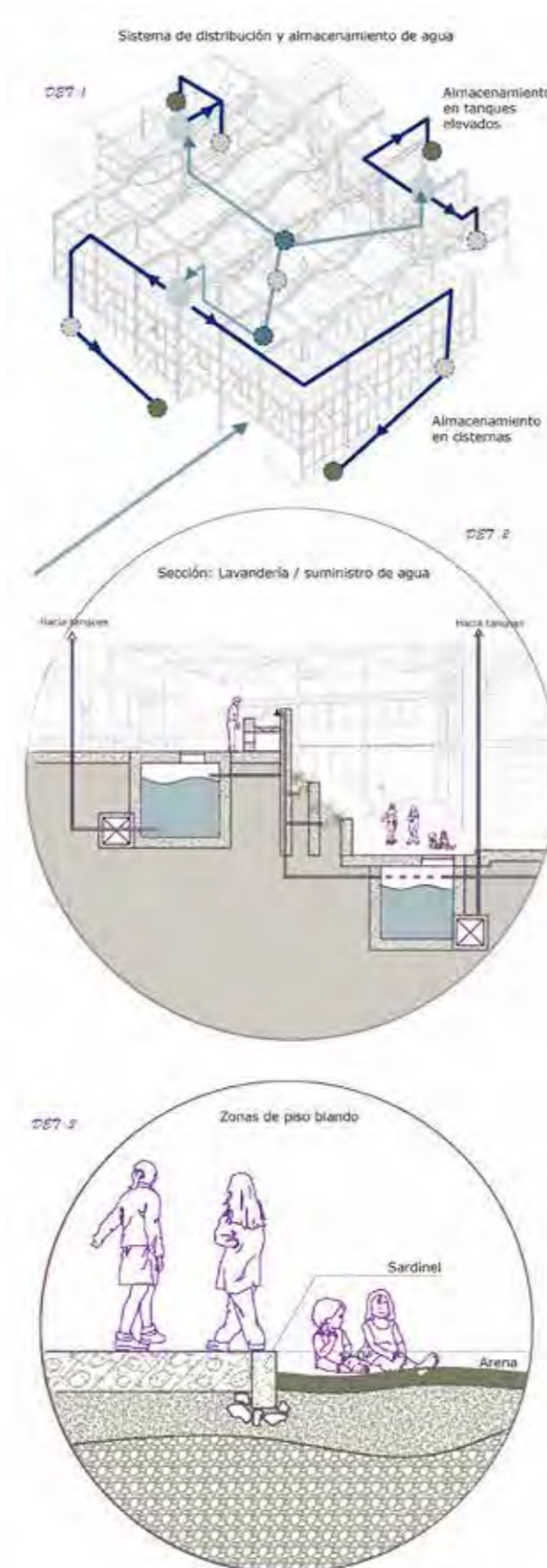




En la segunda planta se ubica una cocina y un comedor comunitario donde las madres de las ollas comunes que tenían la olla en sus viviendas puedan preparar los alimentos en un lugar mejor adaptado al mismo tiempo de poder llegar a un alcance mayor entre todos los asentamientos. Asimismo, se incluye un espacio de reunión donde se desarrollan las reuniones de organización del comité. Bajo el patio central, se instala el suministro de agua que permite la implementación de una lavandería o punto de acceso a agua comunitarios para las personas que no cuentan con accesibilidad al agua.

En el mismo nivel, se ubica un espacio de biblioteca zonal para el complemento de estudio de los niños en casa y un tópico con tratamientos medicinales caseros.

Se incluye mobiliarios en las fachadas y muros para flexibilizar los espacios. Este mobiliario puede ser desplegado cuando se necesite, cumpliendo funciones de librero o estanterías, de asientos para reuniones o de descanso y de mesas para el estudio o la comida.



Finalmente en la tercera planta se ubican los tanques de agua para garantizar el aprovisionamiento continuo de la olla común y los espacios para secado de hierbas, tubérculos o ajíes que se usan en la comida con el fin de preservarlo más tiempo. Se incluye una cobertura de tela con un sistema de poleas que puede contraerse o expandirse para controlar el soleamiento del edificio con la apertura completa del techo en verano o invierno.

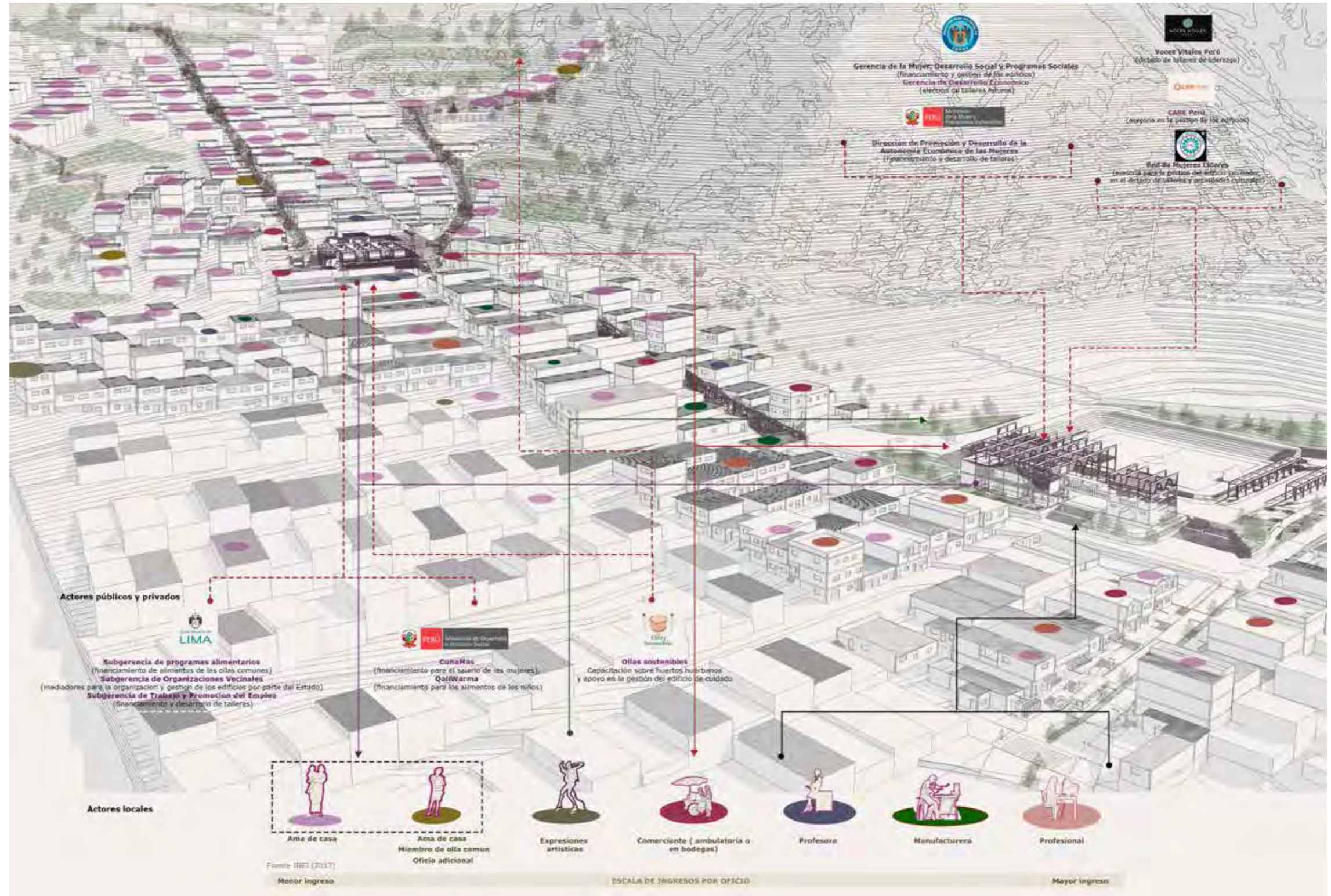


Heterogeneidad de actores y organización

Al centralizar los equipamientos de cuidado de varias comunidades dispersas, se aumenta el número de personas cuidadoras al mismo tiempo que el de personas que necesitan los cuidados. Sin embargo, esta concentración genera igualmente la visibilización de estas actividades por parte de la población y de las instituciones públicas.

Este desafío se traduce en la necesidad de un nivel de organización mucho mayor para el cual se necesitan tanto a la estructura social de base de cada comunidad para el manejo de estos espacios comunitarios así como de instituciones gubernamentales o privadas que les brinden las herramientas de gestión necesarias.

En los edificios de cuidado se involucran principalmente a instituciones públicas para que puedan apoyar brindando insumos y/o financiamiento para las personas cuidadoras. De esta manera, se busca remunerar el trabajo de las mujeres que, debido a las actividades de cuidado que realizan, no realizan trabajos a tiempo completo.





Visión de una quebrada cuidadora

La "Quebrada Cuidadora" se concibe como una extrapolación del rol cuidador de la mujer cuidadora en su comunidad hacia el territorio.

De esta forma, se le considera un ser vivo que abraza y conecta cada extremo de su territorio gracias a los dispositivos de desplazamiento, protege a sus miembros más vulnerables con ayuda de los espacios comunitarios de cuidados, permite el desarrollo de su población en el corazón de los barrios mediante el edificio comunitario de desarrollo en la parte central de la quebrada, y protege a toda su población y a sí misma de los eventos naturales y sociales a través de un borde de protección.

De esta manera se busca un modelo de habitabilidad urbana para la quebrada Belaunde que puede ser replicado en una red de quebradas cuidadoras en la ciudad de Lima

Expediente



Olla comunal Losa deportiva de fútbol Parque Colegio público Mercado local Calles en pendiente

La presencia de la mujer en un entorno debilitado por la fragmentación social

Entre la parte baja y la parte alta se puede distinguir una línea de quiebre a partir de la cual la ciudad popular emerge de manera fragmentada y sin contar con ningún tipo de planificación urbana. Los equipamientos, como mercados, centros de salud, colegios o losas deportivas, se encuentran principalmente distribuidos en la parte baja y a lo largo de la avenida Belaunde. Por otro lado, las ollas comunes son los equipamientos que se sitúan en las partes altas de las laderas son gestionadas en su casi totalidad por mujeres.

- Existen 14 ollas comunes en la quebrada
- 13 de las 14 ollas comunes son lideradas por mujeres
- >200
- <200 >100
- <100

3era etapa:
Invasiones independientes o tráfico de terrenos
350 m.s.n.m - 450 m.s.n.m

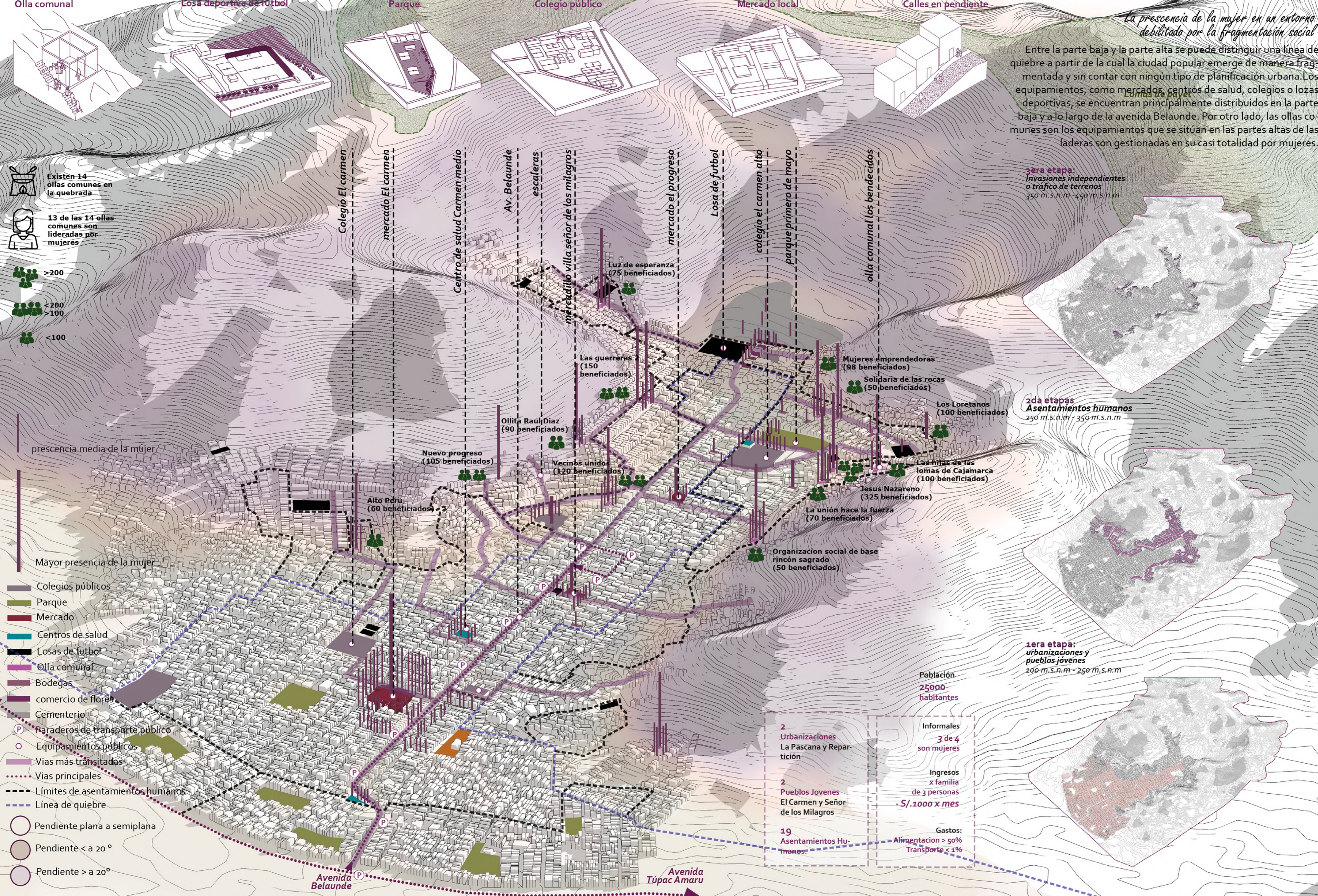
2da etapa:
Asentamientos humanos
250 m.s.n.m - 350 m.s.n.m

1era etapa:
urbanizaciones y pueblos jóvenes
100 m.s.n.m - 250 m.s.n.m

presencia media de la mujer

Mayor presencia de la mujer

- Colegios públicos
- Parque
- Mercado
- Centros de salud
- Losas de fútbol
- Olla comunal
- Bodegas
- comercio de flores
- Cementerio
- Paraderos de transporte público
- Equipamientos públicos
- Vias más transitadas
- Vias principales
- Límites de asentamientos humanos
- Línea de quiebre
- Pendiente plana a semiplana
- Pendiente < a 20°
- Pendiente > a 20°



2 Urbanizaciones La Pascana y Reparación	Informales 3 de 4 son mujeres
2 Pueblos Jóvenes El Carmen y Señor de los Milagros	Ingresos x familia de 3 personas - S/.1.000 x mes
19 Asentamientos Humanos:	Gastos: Alimentación > 50% Transporte < 1%

La complejidad de los desplazamientos de la mujer cuidadora

Tareas de cuidado: Cocinar, dar de comer, lavar, apoyar en el estudio, vigilar, hacer las compras de mercado, acompañar al colegio, limpiar.

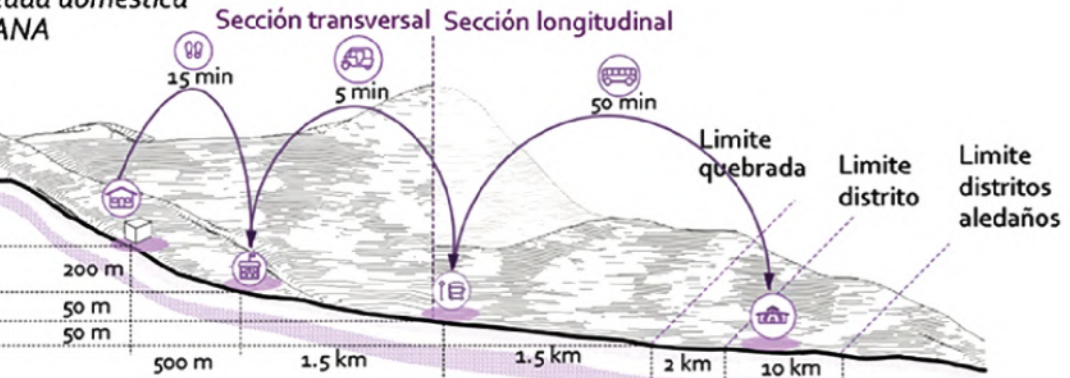
SITUACIÓN 1 Oficio dependiente NOCHE



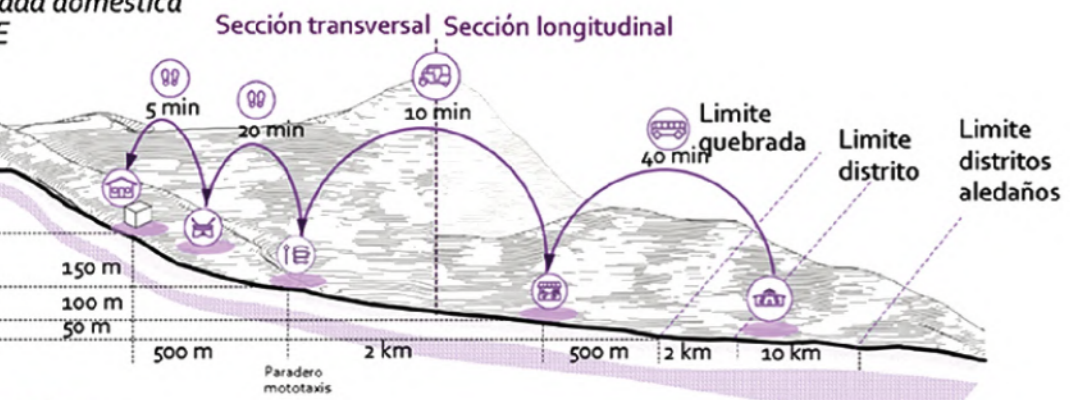
SITUACIÓN 2 Oficio dependiente DÍA



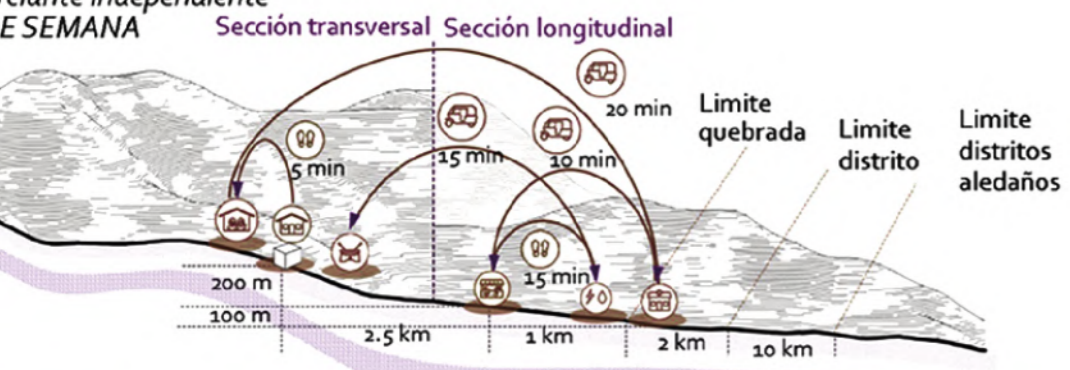
SITUACIÓN 1 Empleada doméstica MAÑANA



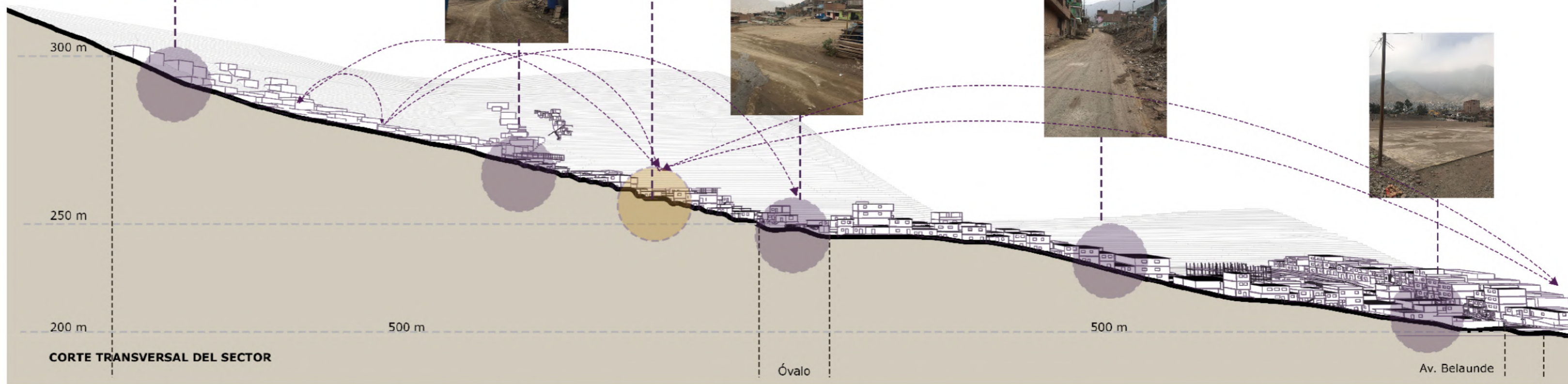
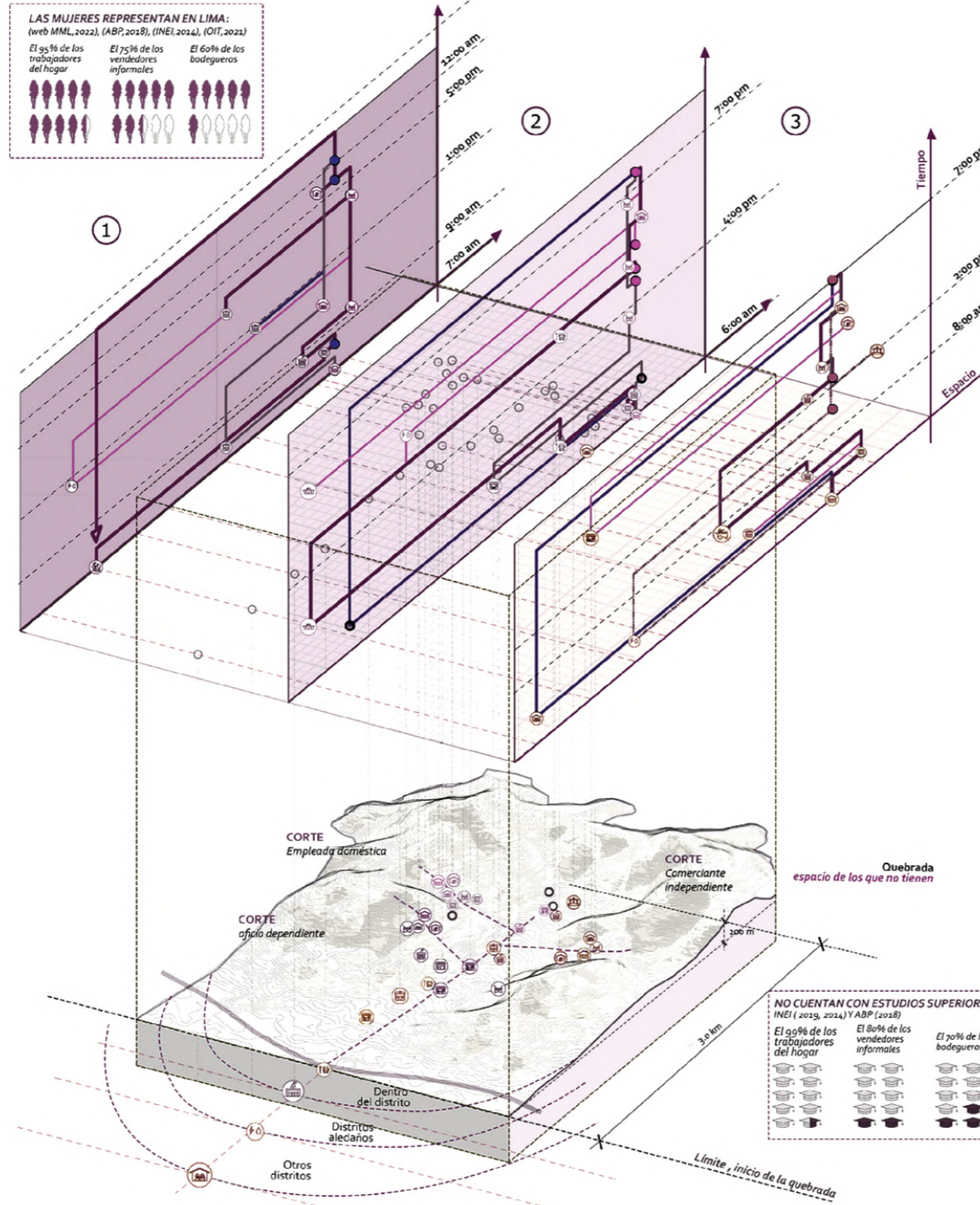
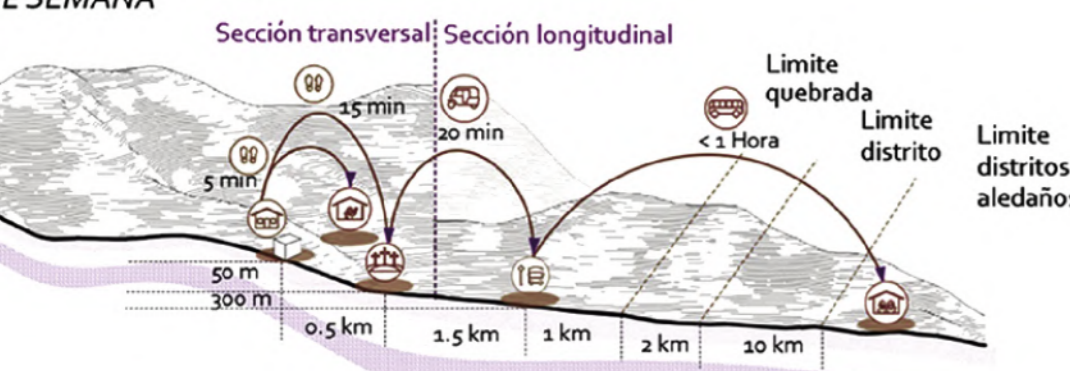
SITUACIÓN 2 Empleada doméstica TARDE



SITUACIÓN 1 Comerciante independiente DÍA DE SEMANA

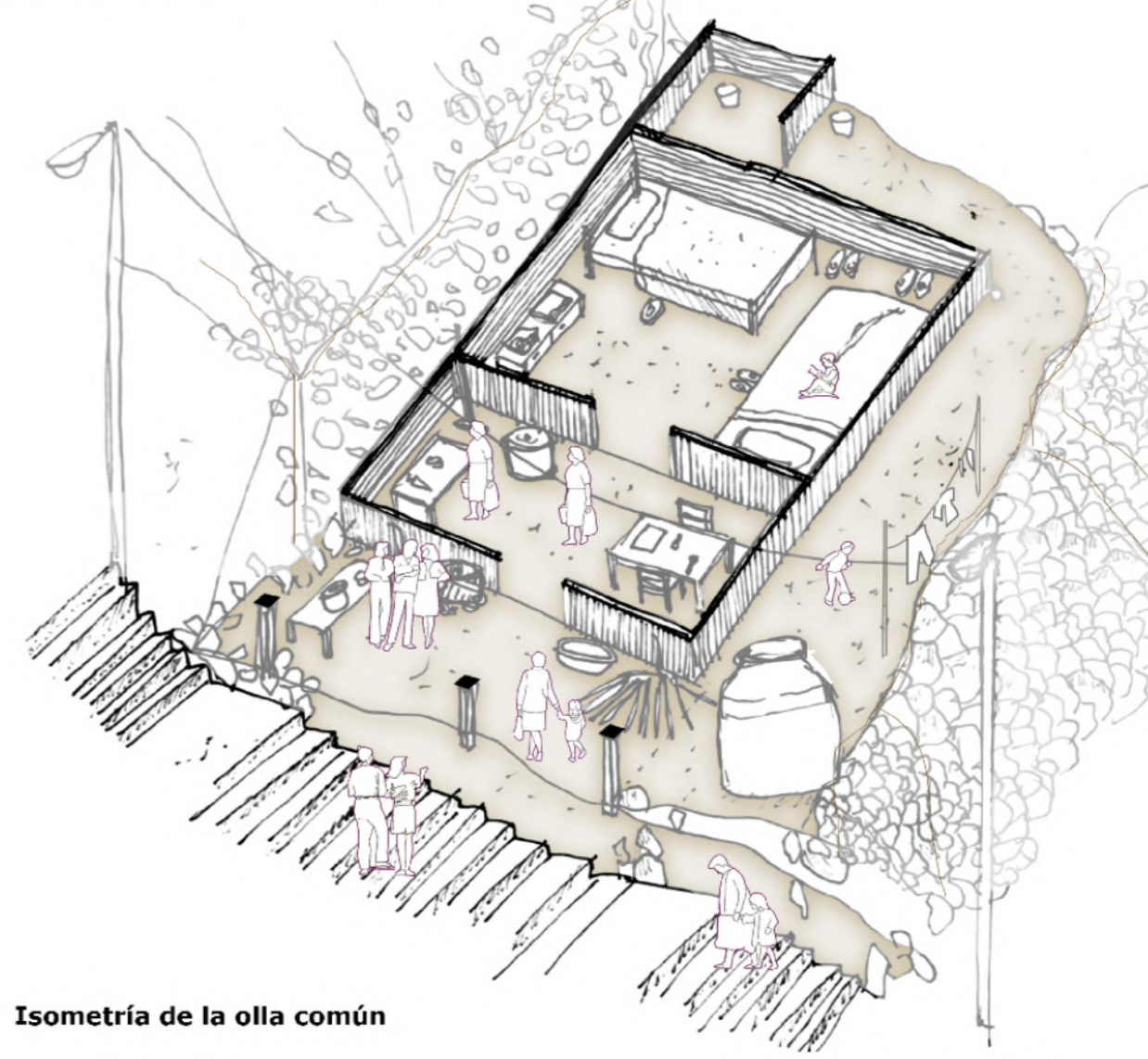


SITUACIÓN 2 Comerciante / independiente FIN DE SEMANA

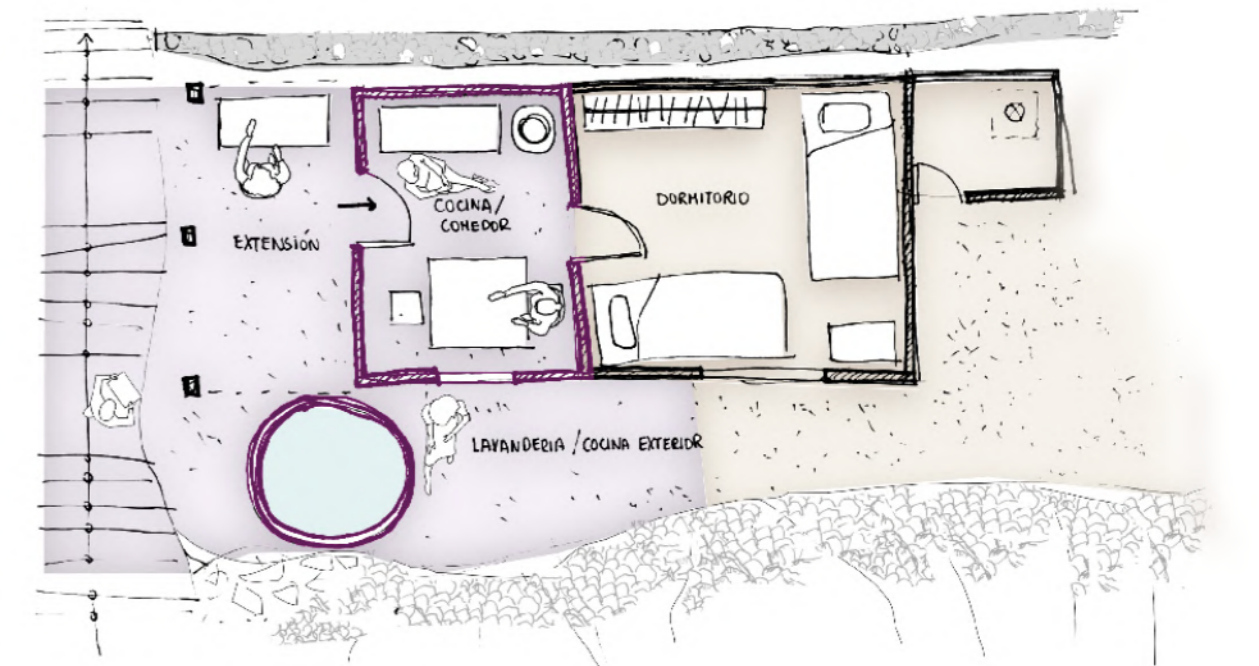


- Parques / Lozas deportivas
- Trabajo: Comerciante Municipalidad
- Olla común
- Casa
- Trabajo: Barrendera
- Colegio
- Paradero
- Mercado local
- Tramites
- Bodega / Panadería / Tienda
- Centro de salud
- Cementerio
- Visita a familiar / Casa de padres
- Casa de amiga
- Trabajo: empleada doméstica
- Recorrido caminable
- Recorrido en bus

ANÁLISIS DEL ESPACIO DE CUIDADO COMUNAL



Isometría de la olla común



Planta de la olla común

Cuidar (sostener), Desarrollar, Acompañar y Proteger.

LINEAMIENTOS

L1 Proximidad y adaptabilidad

El espacio ha de formar una red con el resto de entornos de uso prioritario en la vida cotidiana y debe estar conectado con comercios de proximidad, equipamientos, paradas de transporte público y otros lugares públicos en un radio de cinco o diez minutos en recorridos seguros y accesibles. Además de plantear en equipamientos existentes, la adaptabilidad para albergar otros usos o complementarios en distintos momentos.



L2 Diversidad y multifuncionalidad

El espacio fomenta la mixtura social, física y funcional, que permite la variedad de personas, actividades y usos, respondiendo a las diferentes necesidades de cada una en función de su género, edad, diversidad funcional, clase social, origen... Si el espacio es pequeño para acoger diferentes actividades, debe estar relacionado con una red de lugares con los que complementar los usos.



L3 Escalaridad

Las estrategias deben abarcar todas las escalas para poder conectar a los actores en distintos niveles desde el ámbito muy privado (considerando a la vivienda) hasta lo muy público (la ciudad y la contención de la expansión para hacerla más compacta). Además las escalas deben estar relacionadas entre sí teniendo sistemas de conexión que permitan el paso de una escala a otra.




E1 CUIDAR Y DESARROLLAR COLECTIVISAR LOS CUIDADOS NODOS Y SUB-NODOS



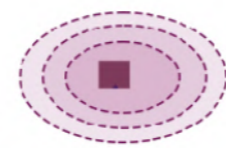
Nodos de cuidado

Se propone un espacio que agrupe en las partes altas de 2-5 asentamientos humanos, para poder desarrollar las actividades de cuidados de manera comunitaria buscando el apoyo en el barrio

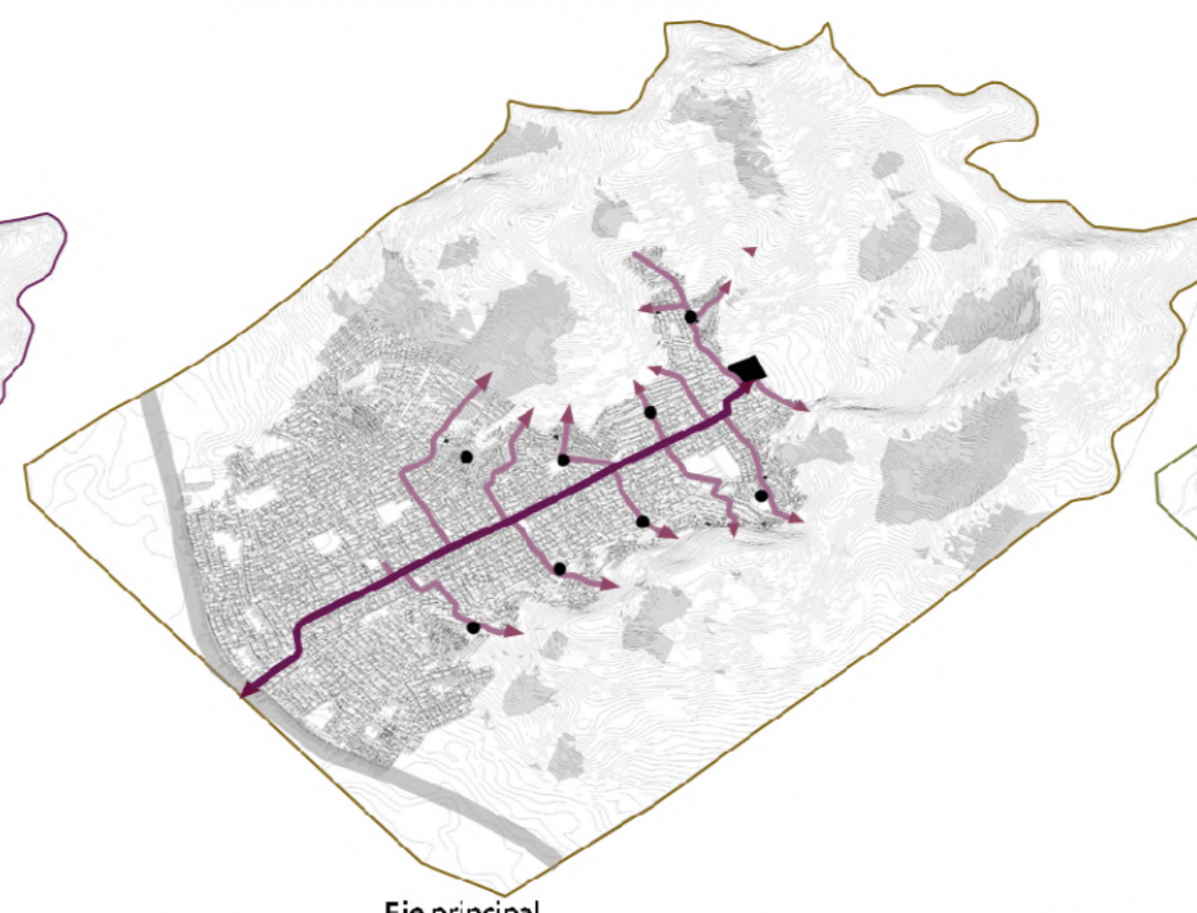


Nodo de desarrollo

Punto final de la av. Belaunde, se busca un mayor alcance en toda la quebrada



ACOMPañAR E2 REAFIRMAR LA PRESENCIA DE LA MUJER EJES: LONGITUDINAL Y TRANSVERSALES

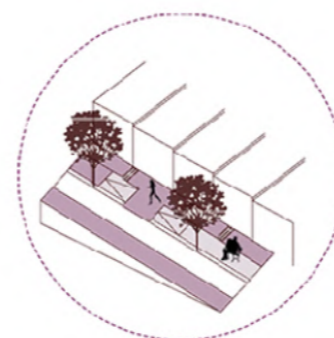


Eje principal

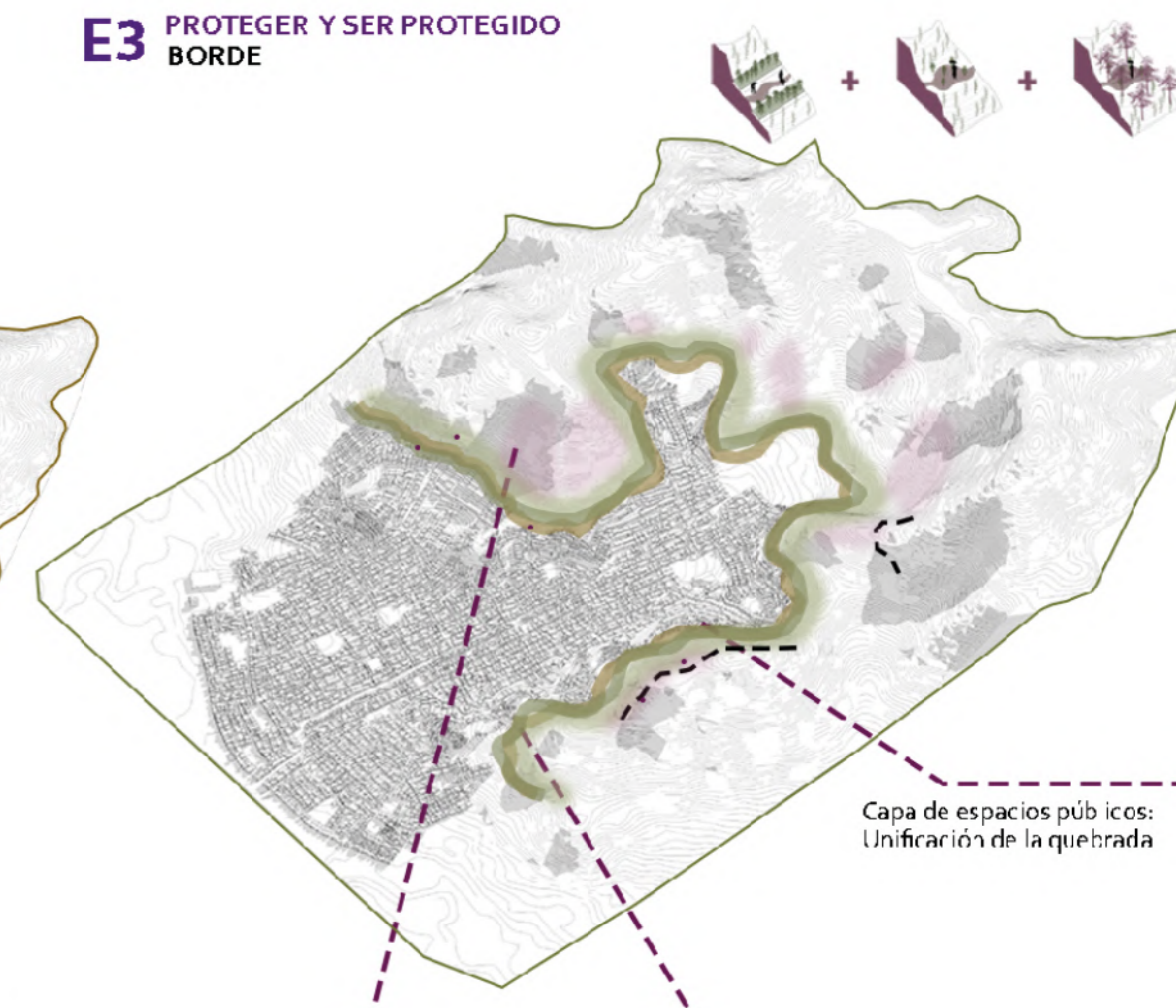
Alargue de la ruta del transporte público a través de la avenida principal (Av. Belaunde), con paraderos en las intersecciones con los ejes secundarios, mejora de la sección vial con prioridad al peatón e inclusión de vegetación.

Ejes secundarios

Conexiones transversales que cosen el territorio o conectando la parte baja con la parte alta (estos van conectando cada asentamiento existente, pasando por las olas comunes) estos ejes proponen un nuevo tipo de desplazamiento en pendientes que propicie de espacios seguros y facilite el transporte de las personas



E3 PROTEGER Y SER PROTEGIDO BORDE



Capa de espacios públicos: Unificación de la quebrada

Capa de vegetación: estabilización del suelo a través de las raíces

Capa de huertos: Intervenciones puntuales en los remates de los ejes transversales

MATERIALIDAD Y ESTRATEGIAS ARQUITECTÓNICAS

Resignificación de los materiales de las viviendas precarias (MADERA)



Utilización de los arcos como símbolos de apertura y recibimientos en la arquitectura popular

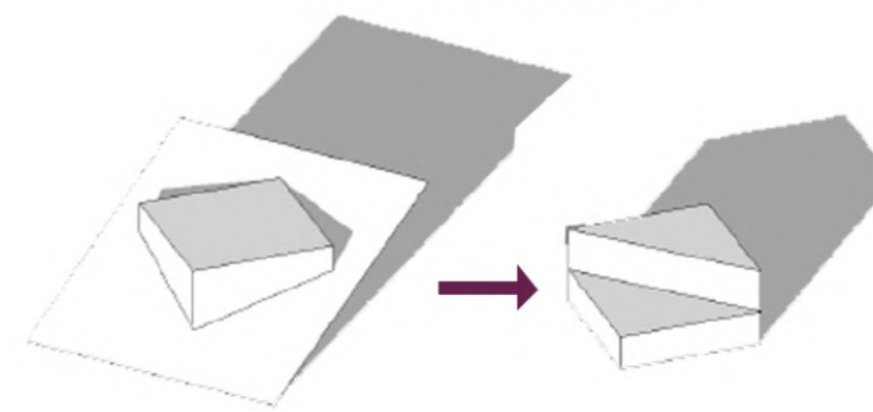


Pisos rugosos aprovechamiento de la piedra del lugar



Se plantea un piso rugoso para los espacios públicos (calle y plazas) debido a que al ser rugosos se genera más rozamiento al caminar evitando caídas en las superficies en pendiente.

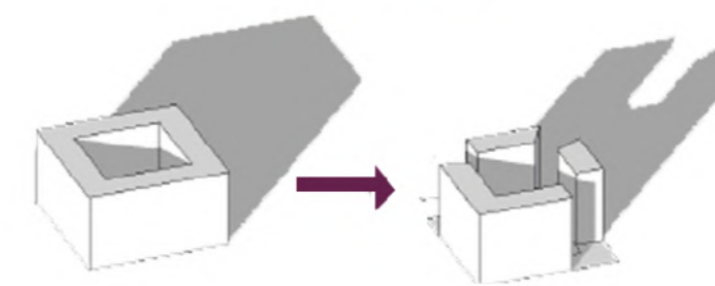
Plataformas



Adecuación a la pendiente

Generación de dos plazas a dos niveles

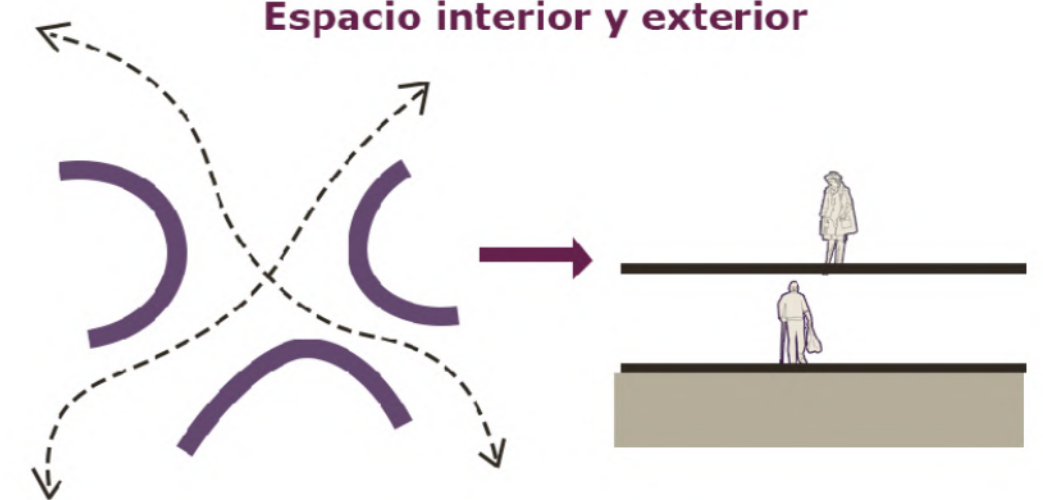
Volumentría



El edificio rodea el espacio central de las plazas internas

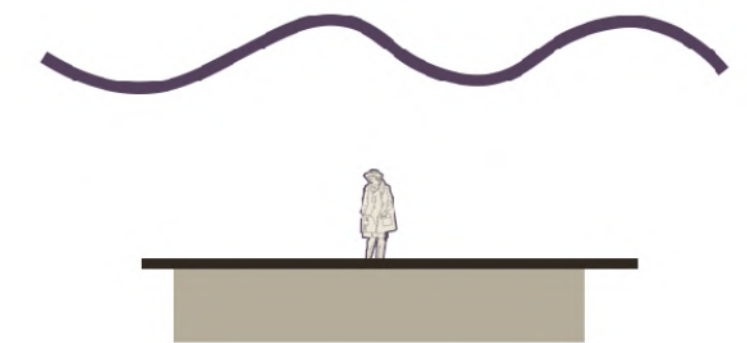
Se rompe el volumen hacia los ingresos de las calles circundantes para abrir el edificio hacia los barrios, y hacia la plaza se marca su presencia

Espacio interior y exterior



Se propone el uso de muros curvos en los ingresos en los niveles que se relacionan con el espacio público para dirigir los flujos y mantener la continuidad hacia el interior del edificio.

Cubierta

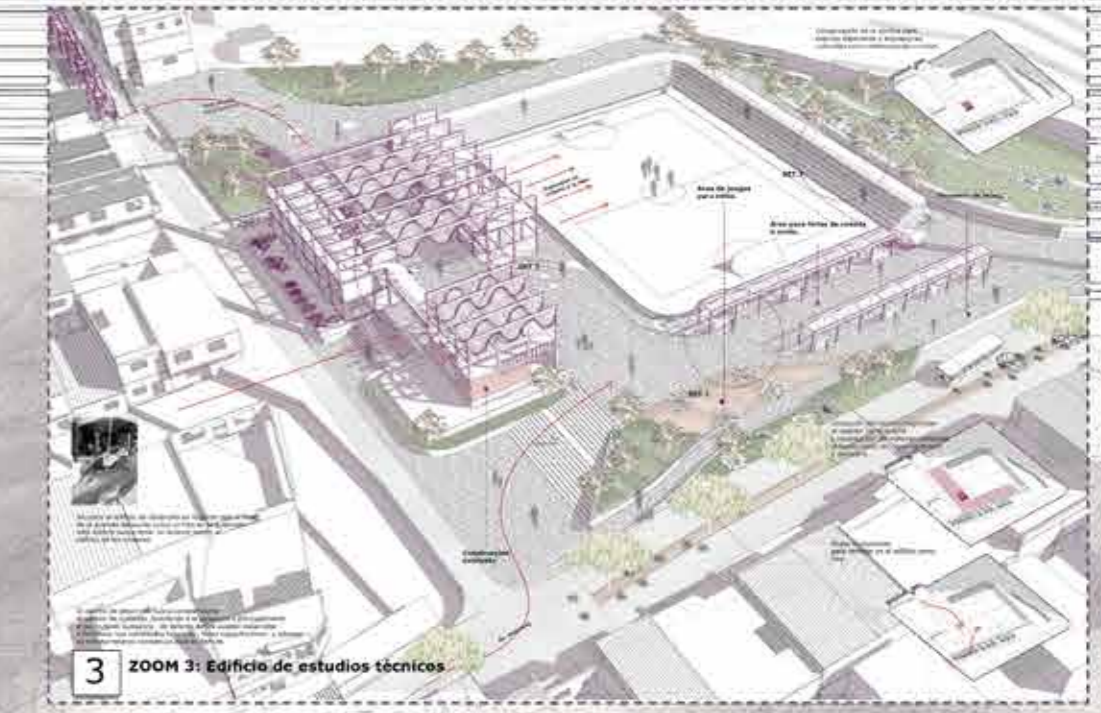
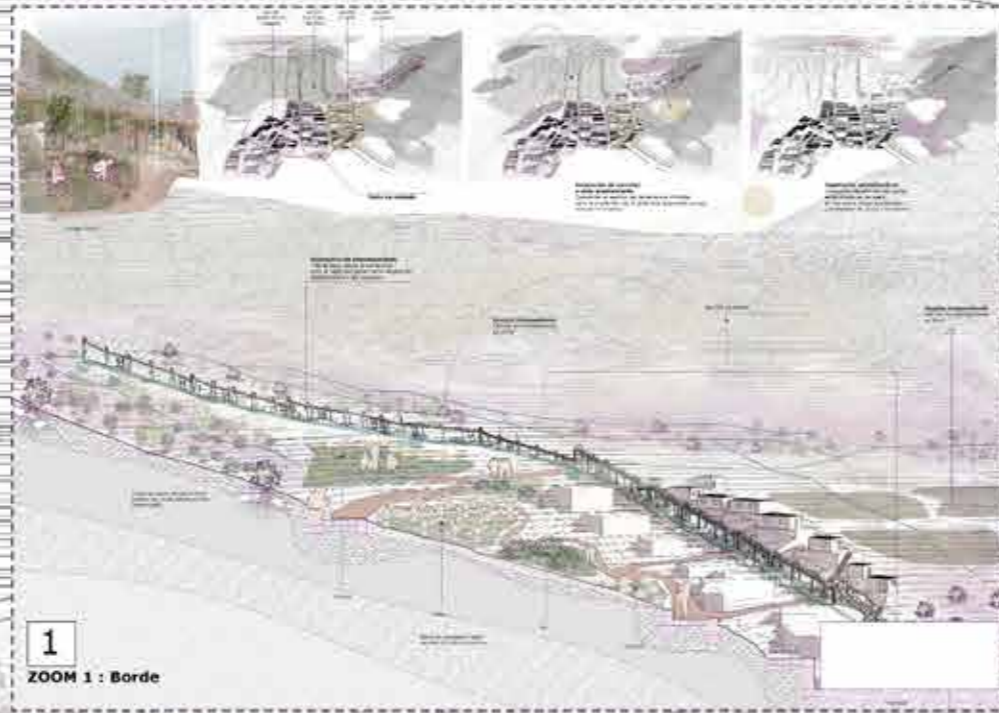


La arquitectura propone una cubierta sinuosa, este elemento se propone como hito del edificio en el lugar y su sinuosidad responde a mantener una relación simbólica de la arquitectura con la topografía del territorio.

Master Plan

Quebrada cuidadora: Modelo urbano de ciudad cuidadora para la mejora de la calidad de vida de las mujeres y de las personas dependientes a ella

Quebrada Belauende (Conas)



Estribaciones andinas, pertenecientes al piso ecológico Costa o Chala, ubicado entre los 0 -500 m.s.n.m

- SUELO Arenoso con arcilla y presencia de rocas pequeñas, alta salinidad
- SUELO Arenoso con arcilla y presencia de rocas medianas y pequeñas, alta salinidad
- SUELO rocoso con arena o arcilla
- woody plants
- Herbaceous perennials
- Cryptogams
- blandisat

100 m.n.m

500 m.s.n.m

500 m.s.n.m

500 m.s.n.m

2. PROTEGER

1. ACOMPAÑAR

2. CUIDAR

3. DESARROLLAR



Distancias de 500 - 600 metros en pendiente

Distancias de 500 - 600 metros en pendiente

Planteamiento urbano - Sector de desarrollo: AA.HH, Señor de los milagros, El Misti, Los hijos del Misti, La unión, Plano de ubicación

Un centro de cuidados comunitarios. Exteriorización de las actividades de las viviendas y la cohesión del barrio
Integración de 4 asentamientos

Programa y suministro de agua de los espacios

Tercera planta y Cubierta

- 1 Área de tanques
- 2 Área de secado de hierbas
- 3 Espacio para poleas

Segunda planta

- 4 Comedor interior / Sala de reuniones
- 5 Servicios higiénicos
- 6 Comedor exterior / Espacio de reunión / Espacio público
- 7 Cocina
- 8 Biblioteca
- 9 Espacio de administración o reunión temporal
- 10 Topico
- 11 Lavandería

Primera planta

- 12 Servicios higiénicos
- 13 Administración
- 14 Patio de juegos
- 15 Salones de juego interiores
- 16 Dormitorios
- 17 Plaza principal

Tareas de cuidado y gestión



Hacer de comer



Organización



Comer



Curar



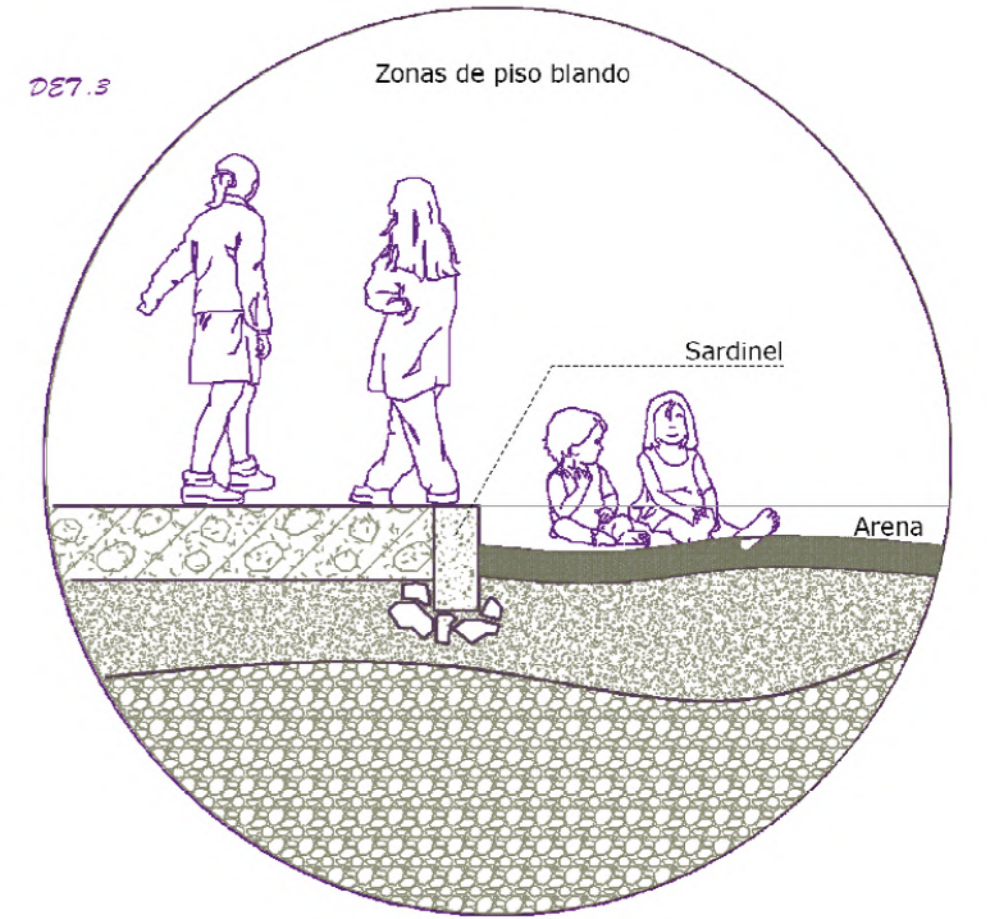
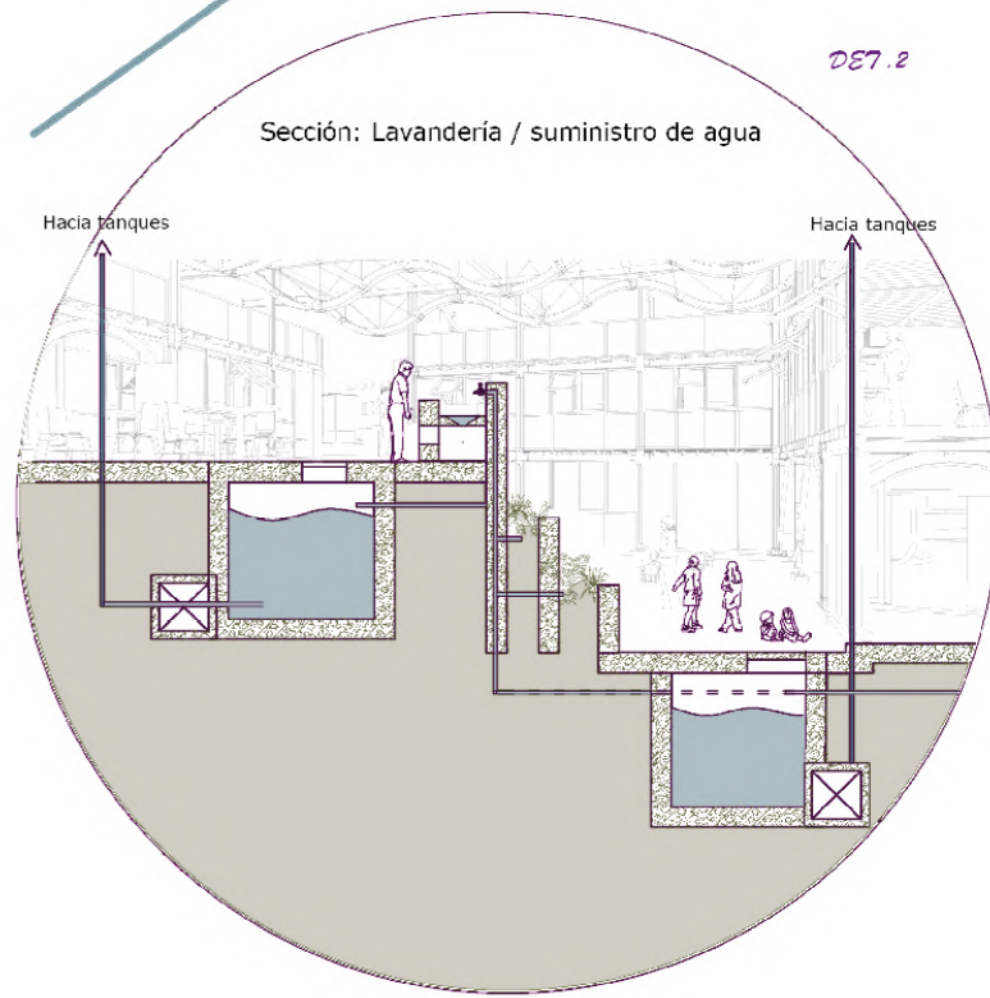
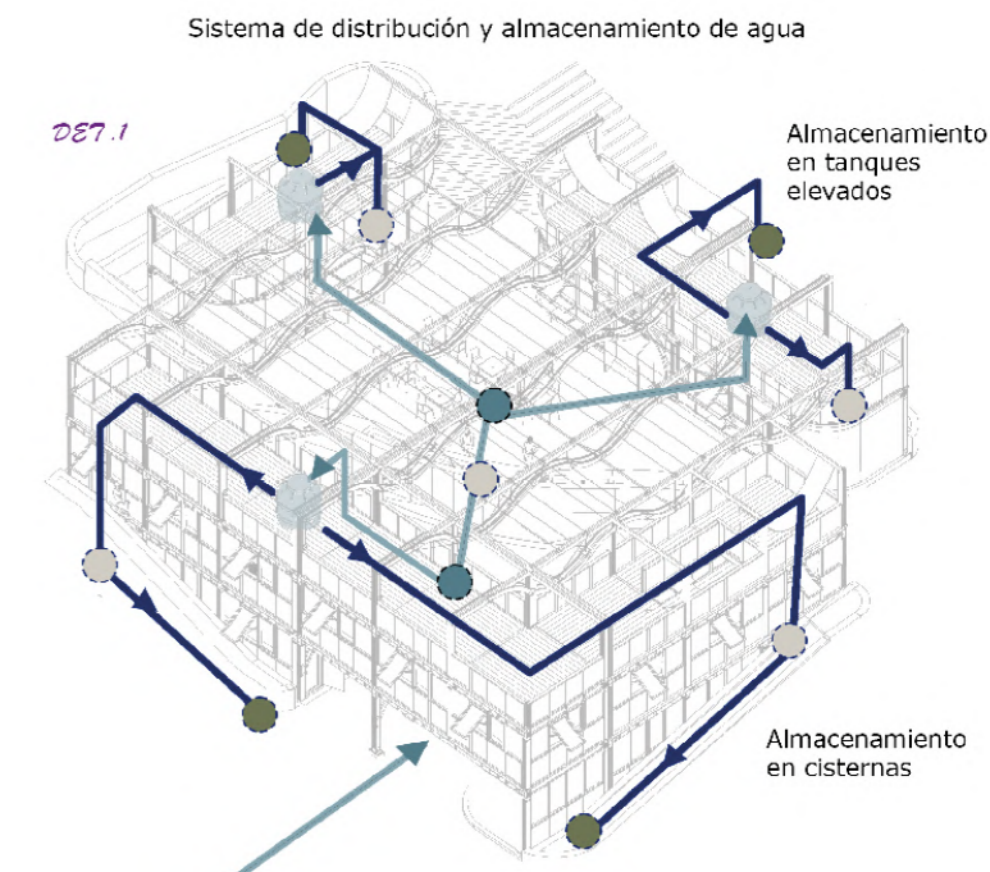
Lavar



Apoyo en el estudio

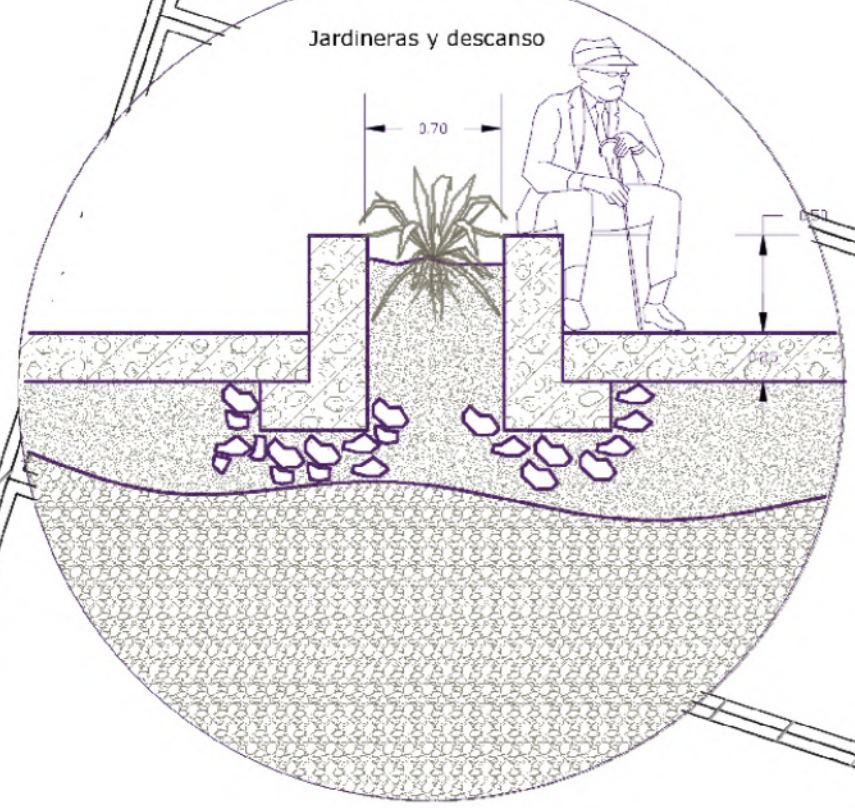
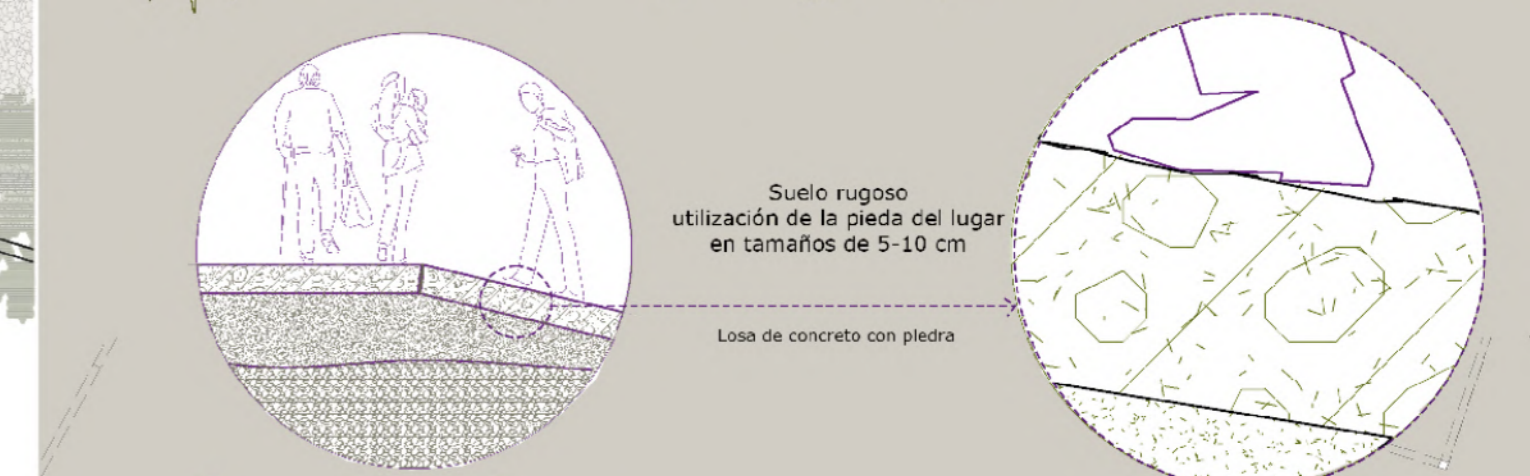
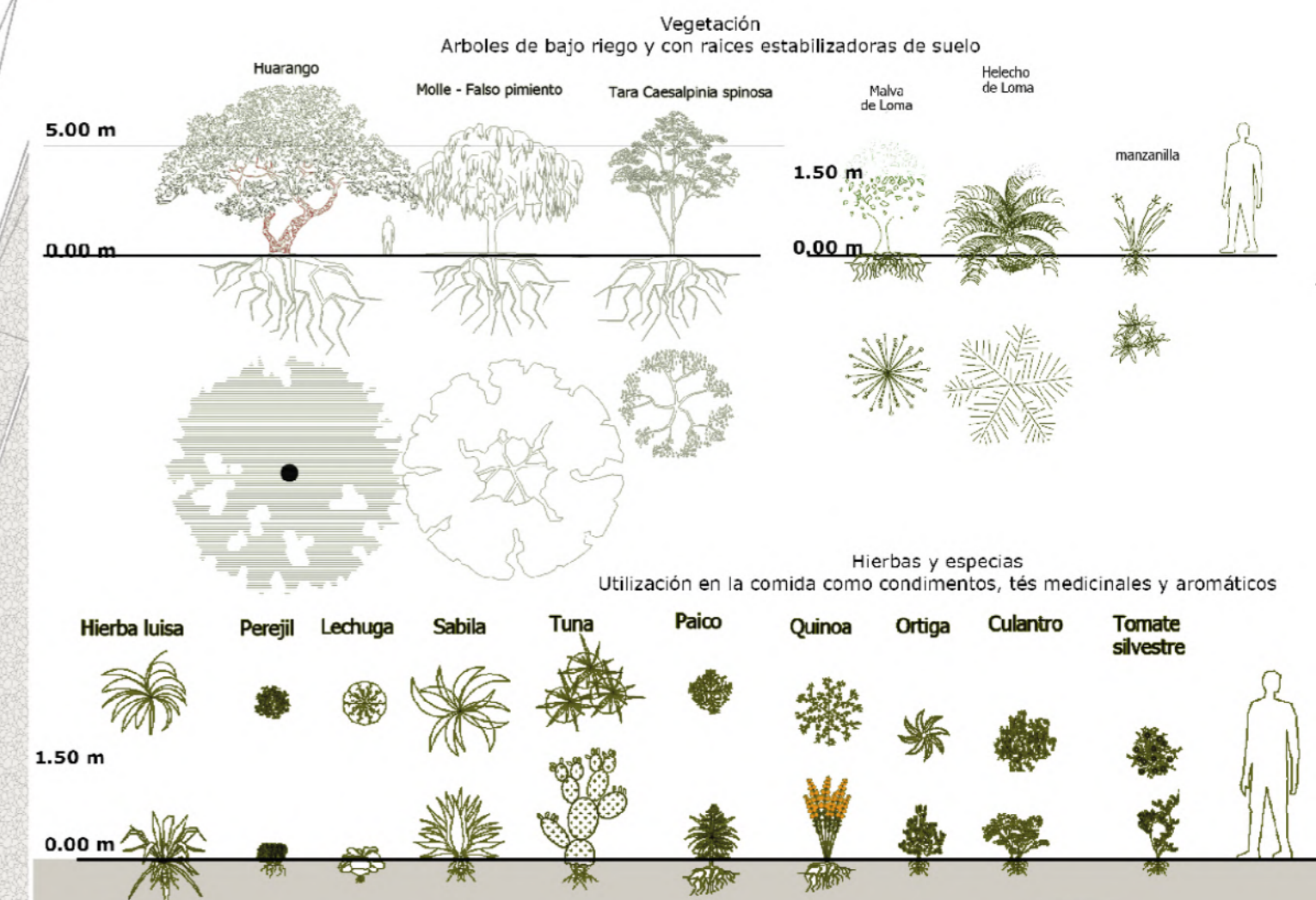


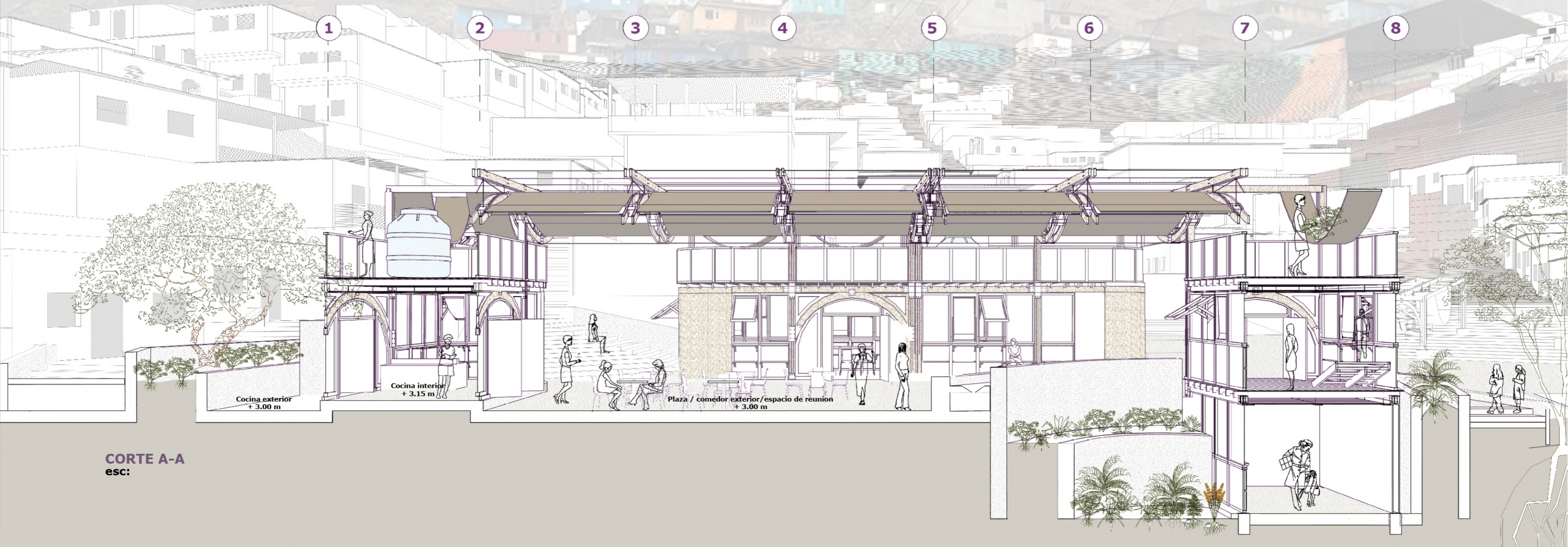
Pasar tiempo y jugar



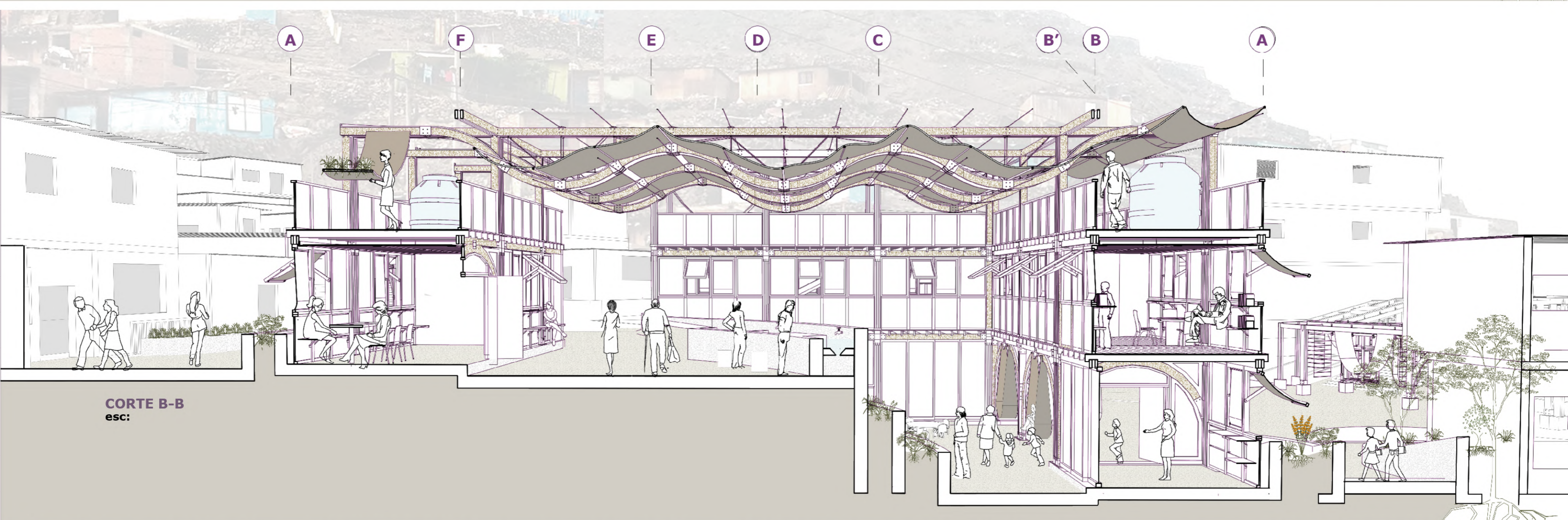
Un centro de cuidados comunitarios. Exteriorización de las actividades de las viviendas y la cohesión del barrio
Integración de 4 asentamientos

SEGUNDA PLANTA
 +3.00 m

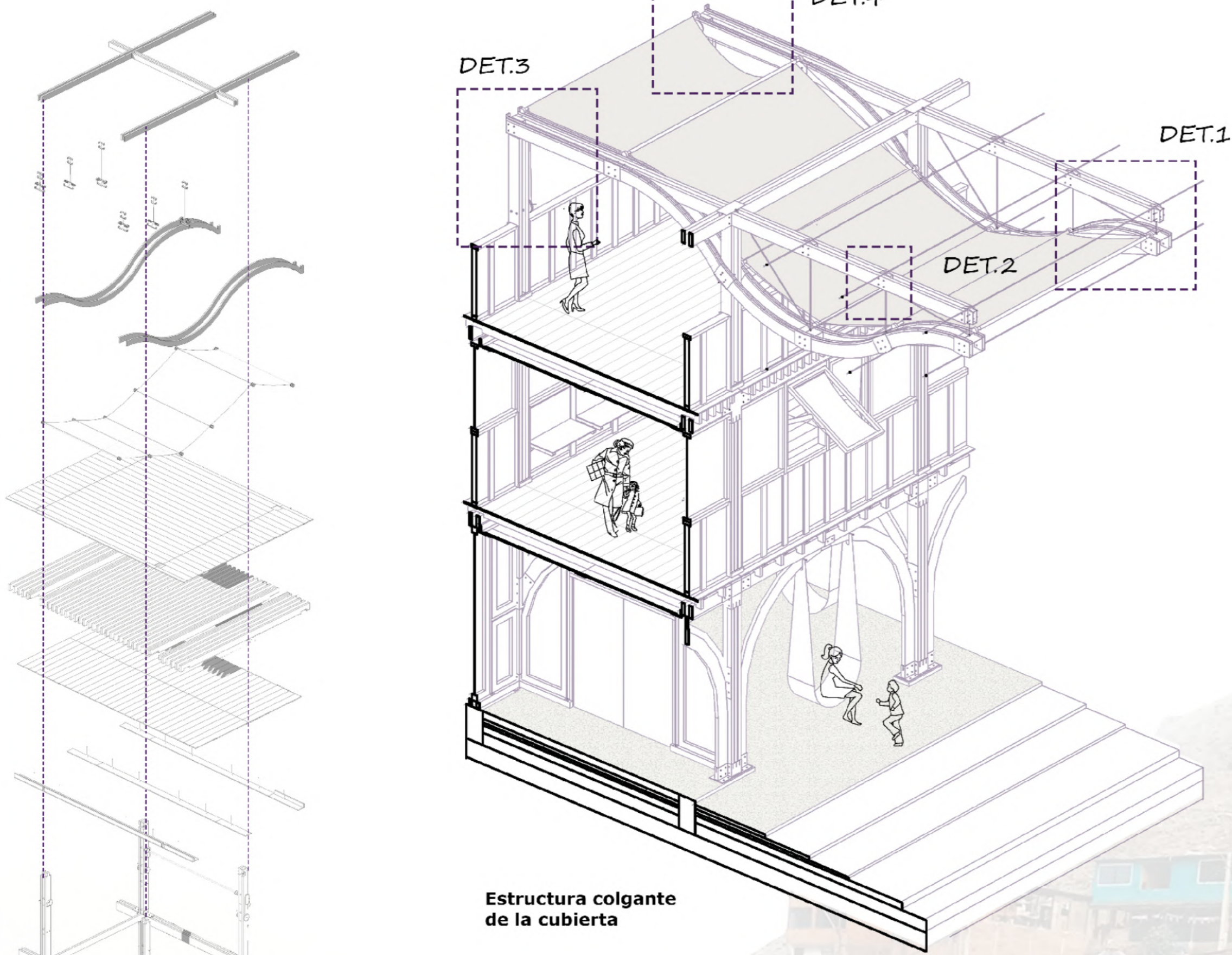




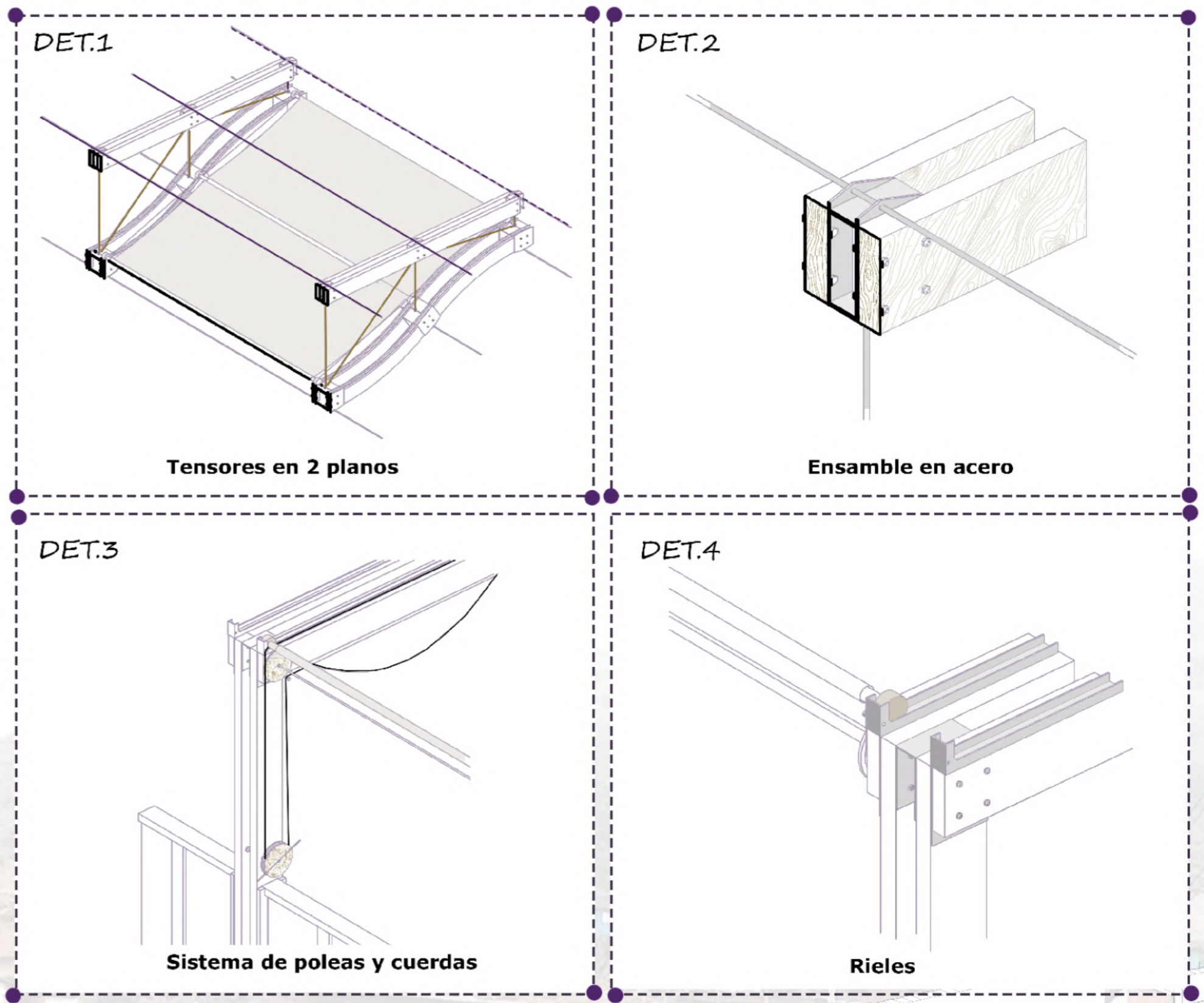
CORTE A-A
esc:



CORTE B-B
esc:



Estructura colgante de la cubierta



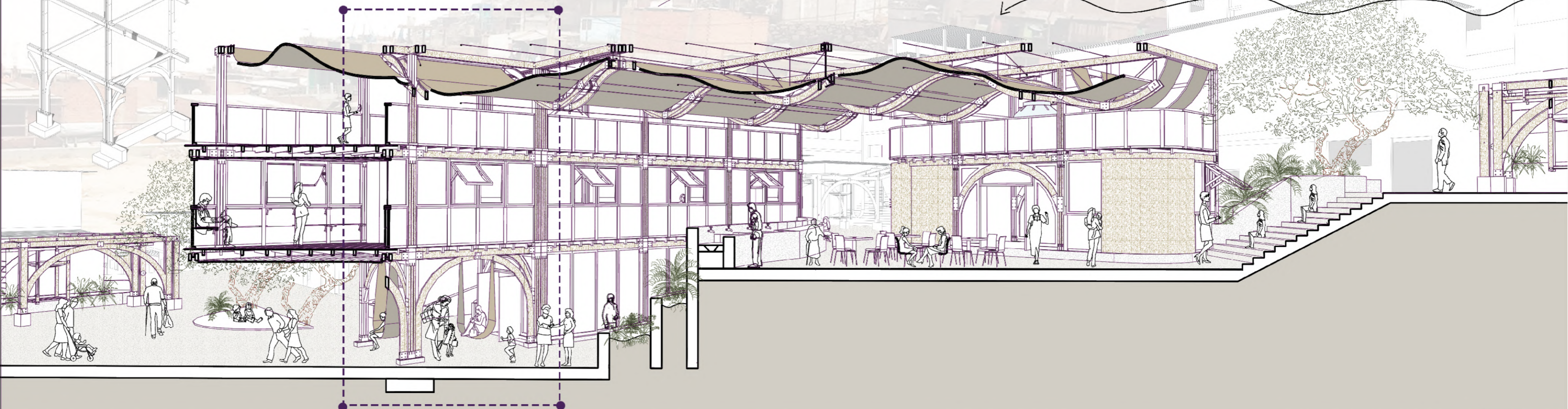
Tensores en 2 planos

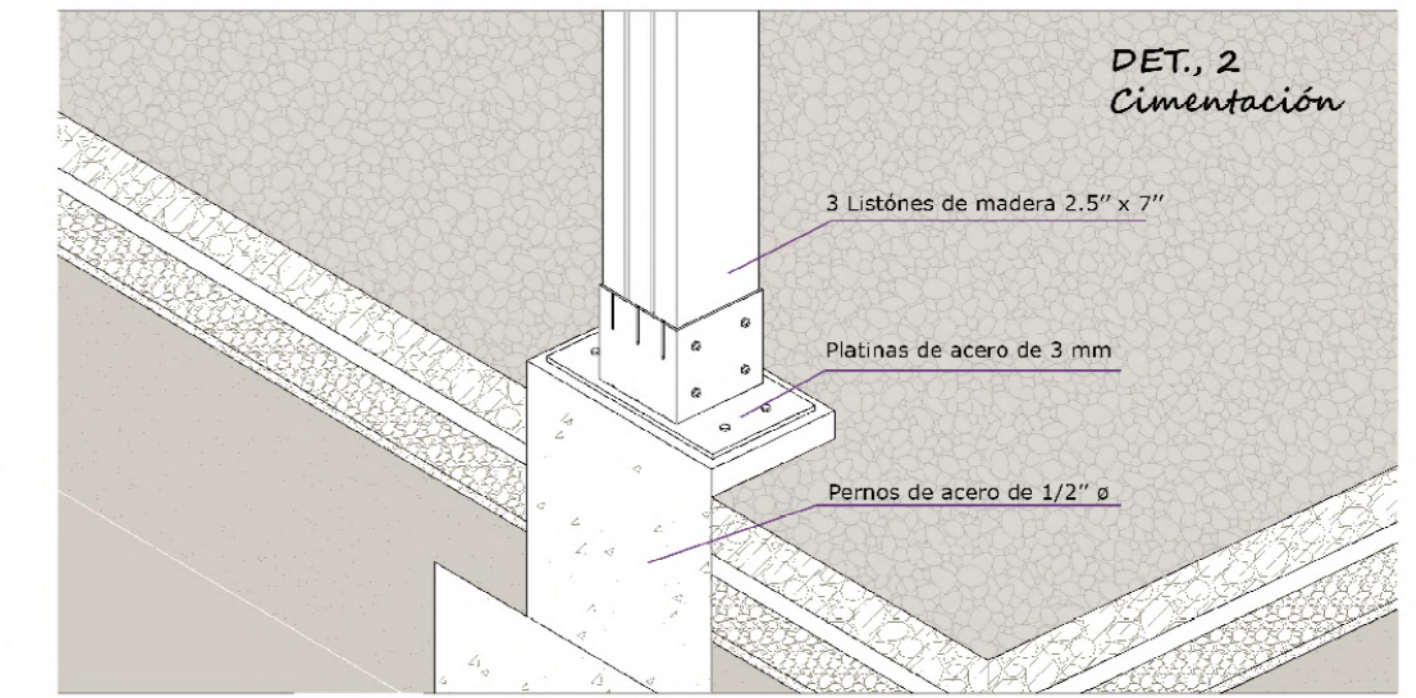
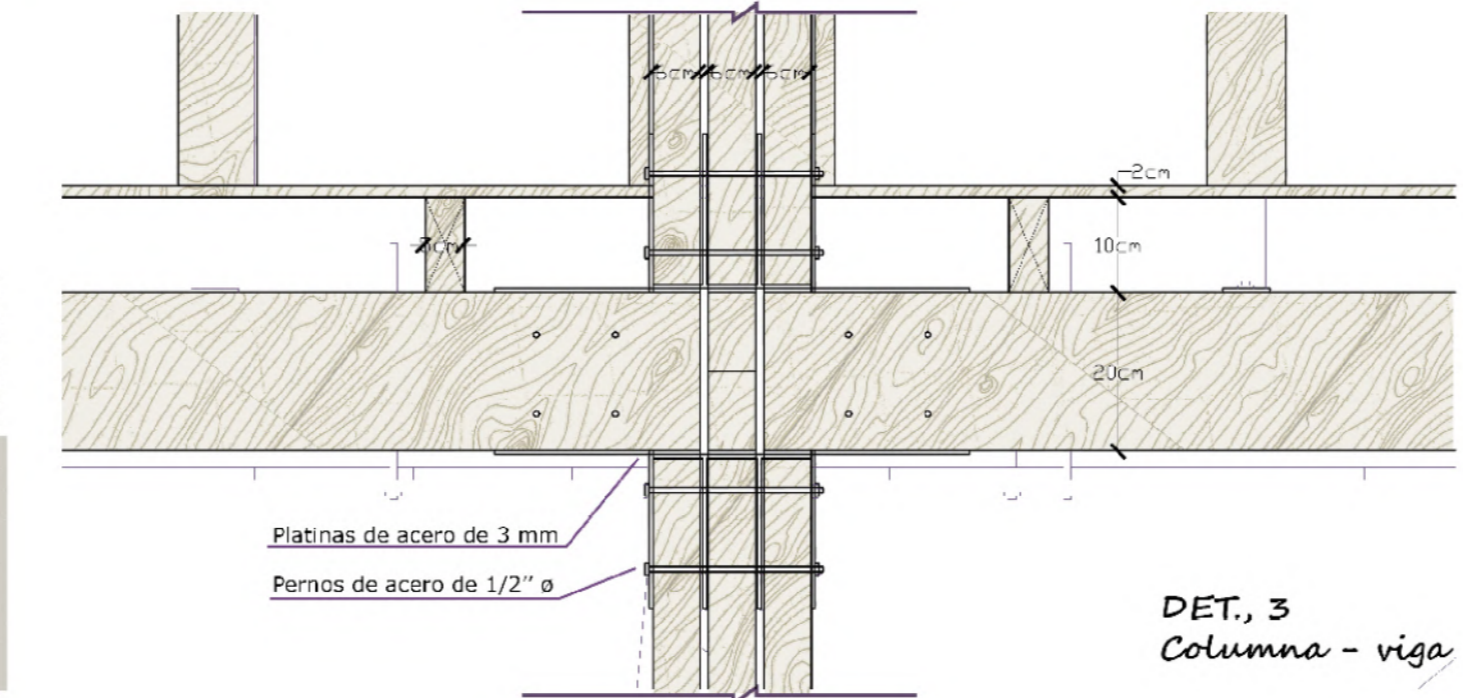
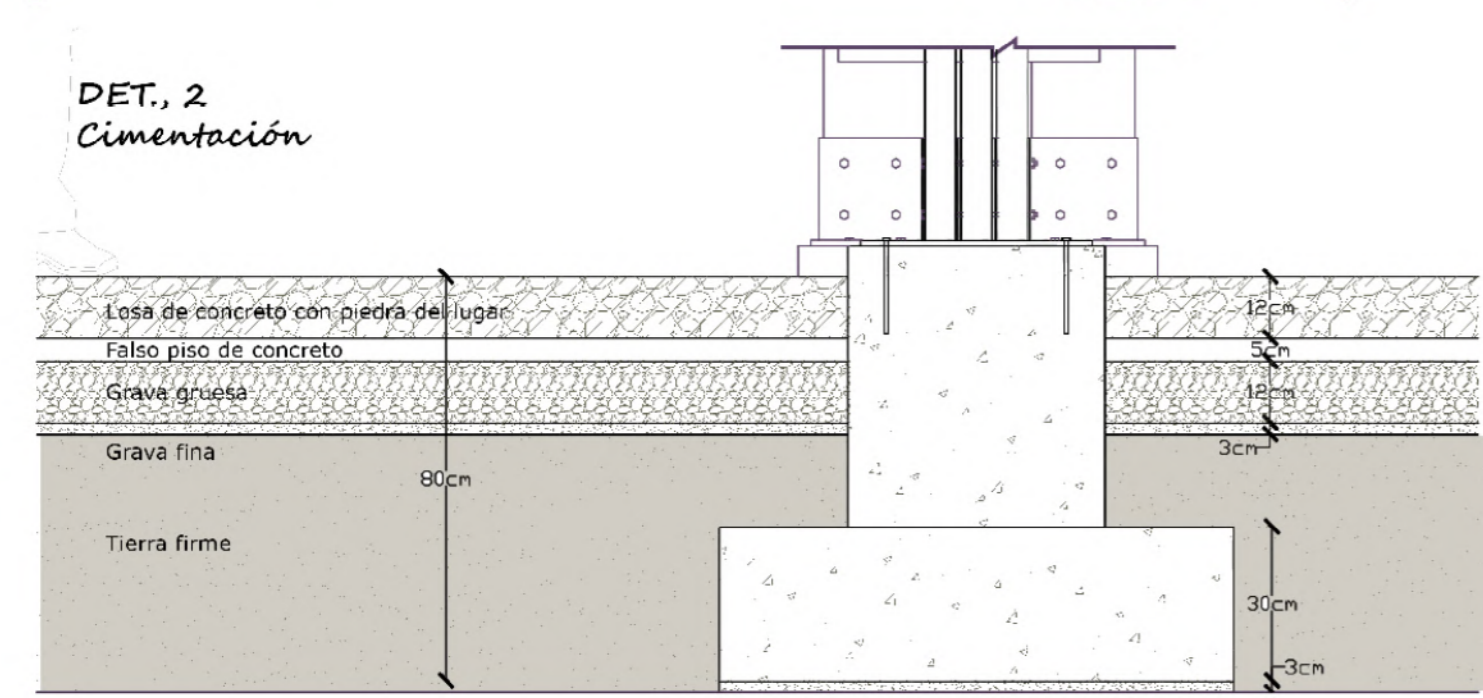
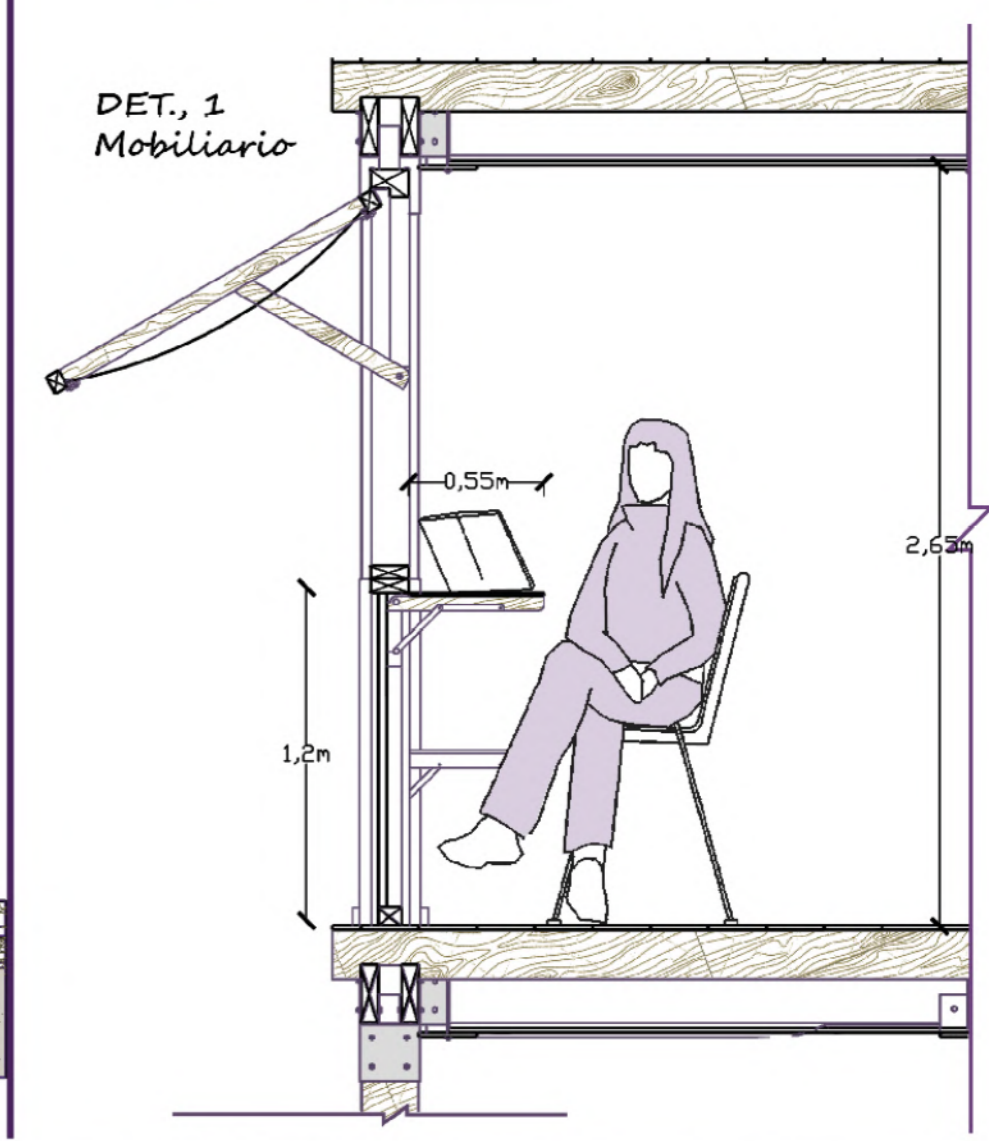
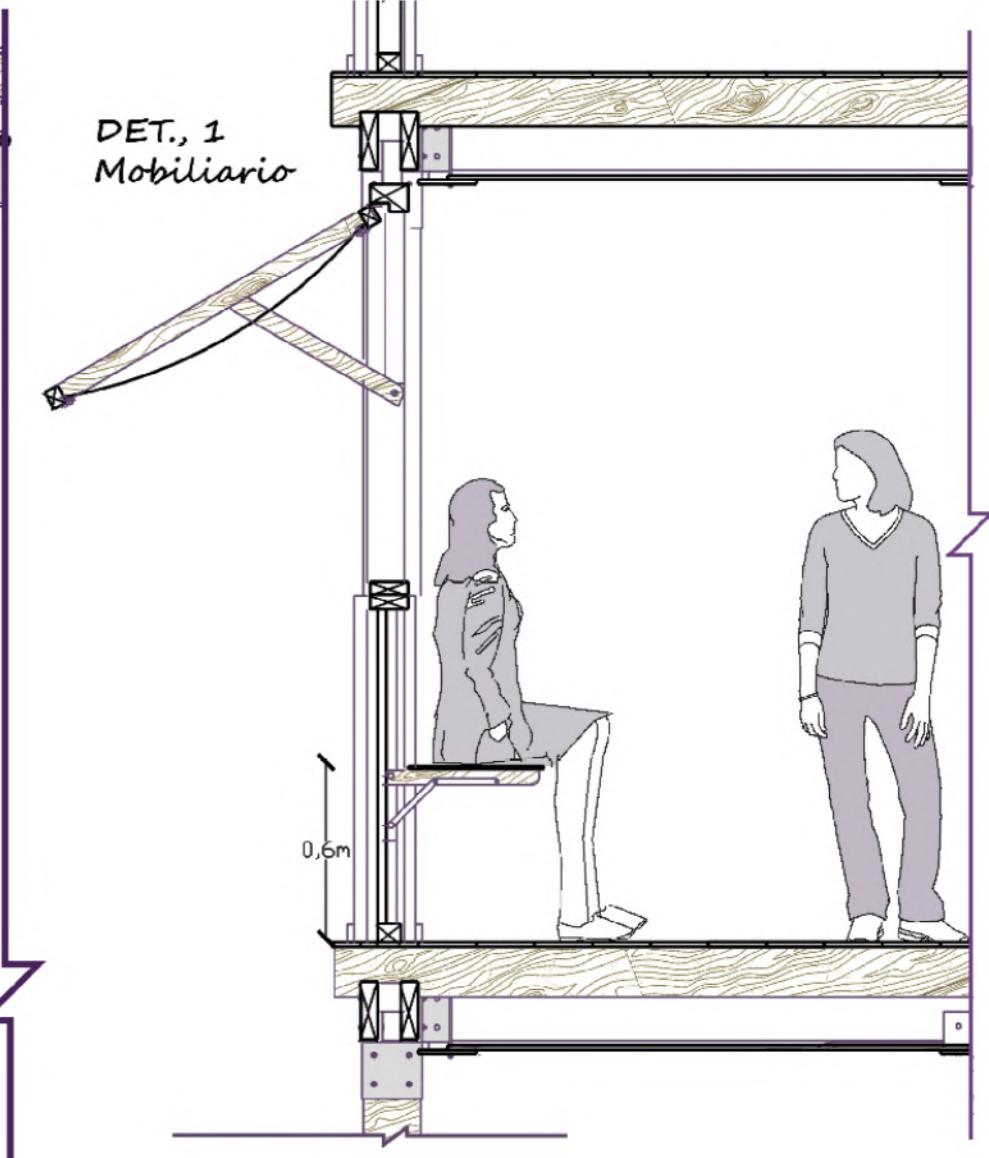
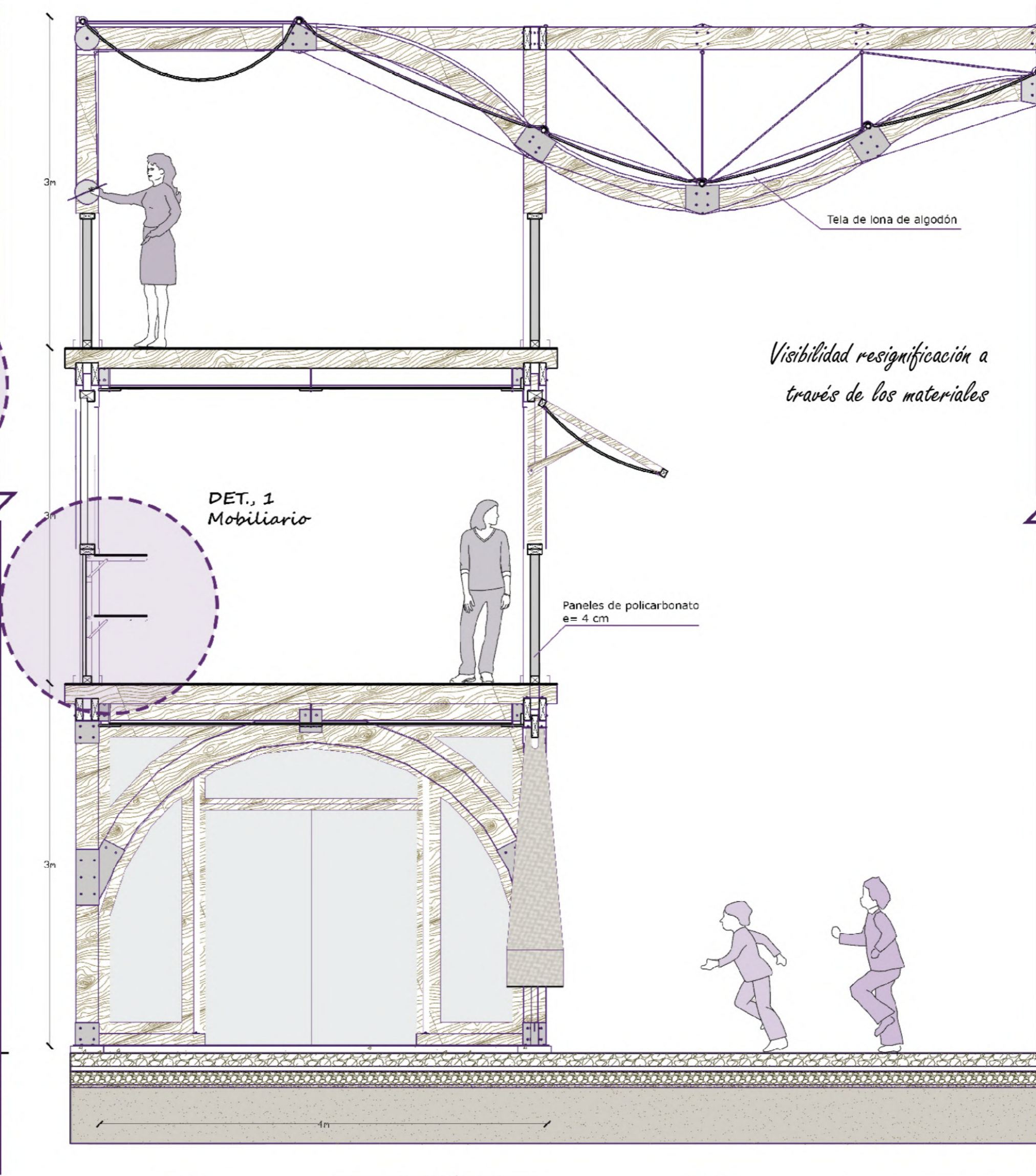
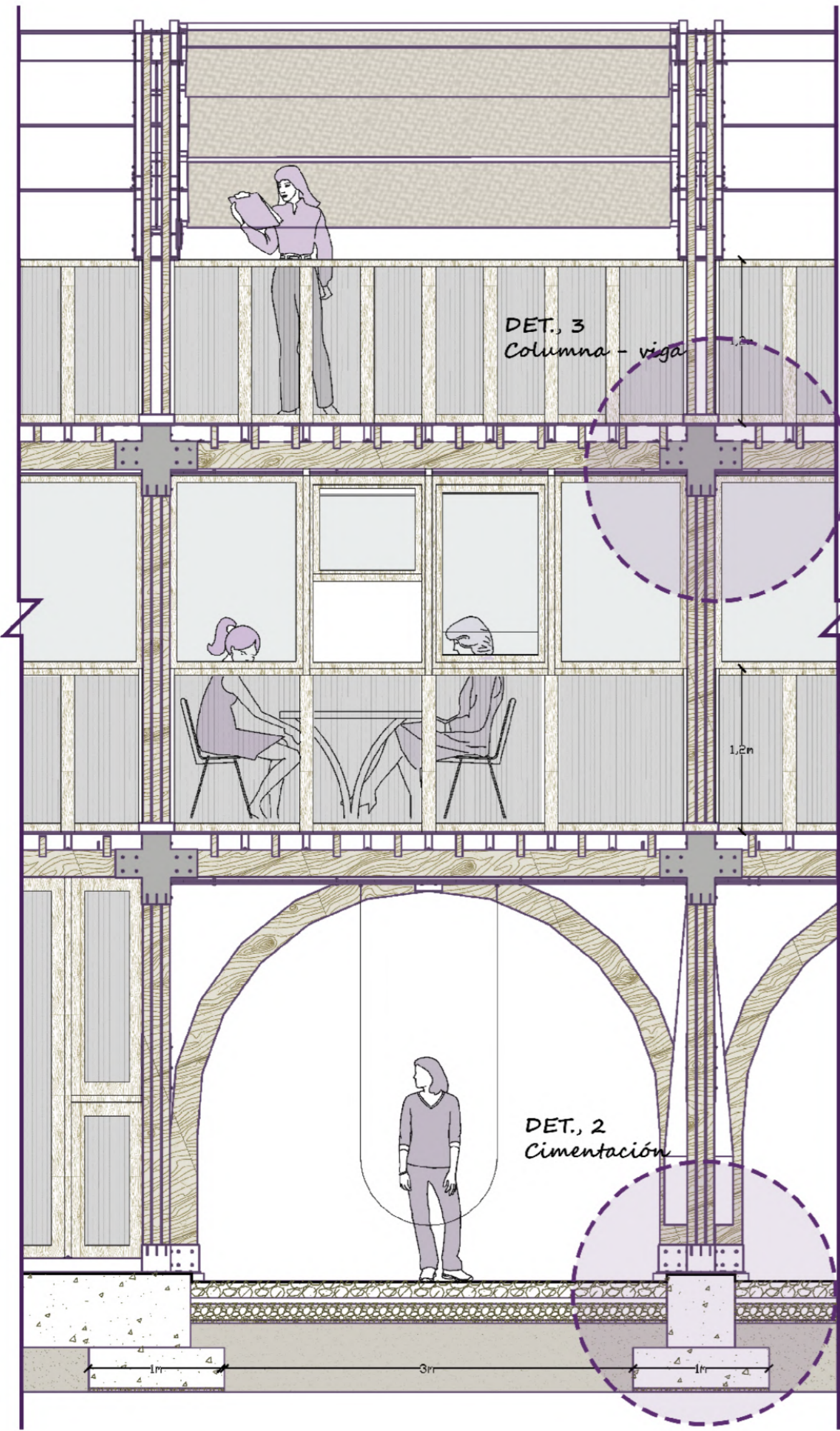
Ensamble en acero

Sistema de poleas y cuerdas

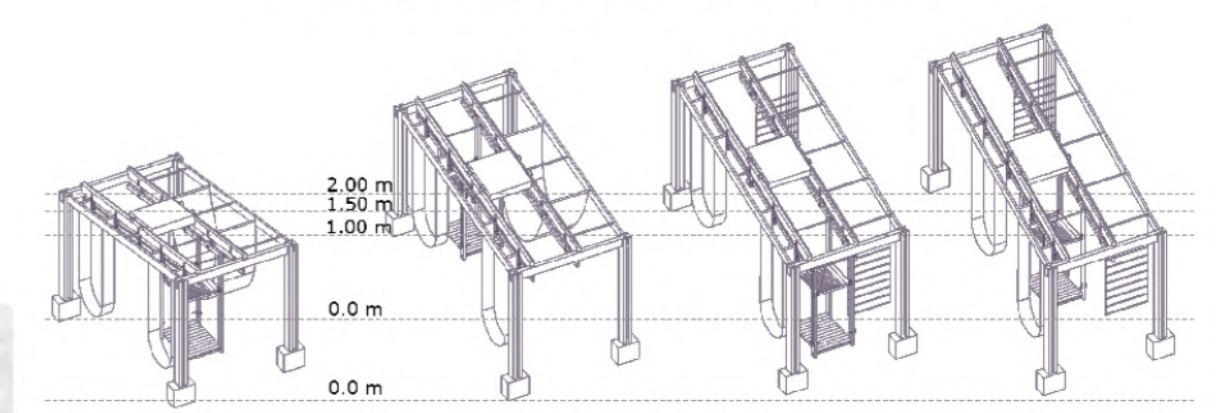
Rieles

Cubierta: relación entre el espacio interior y el territorio

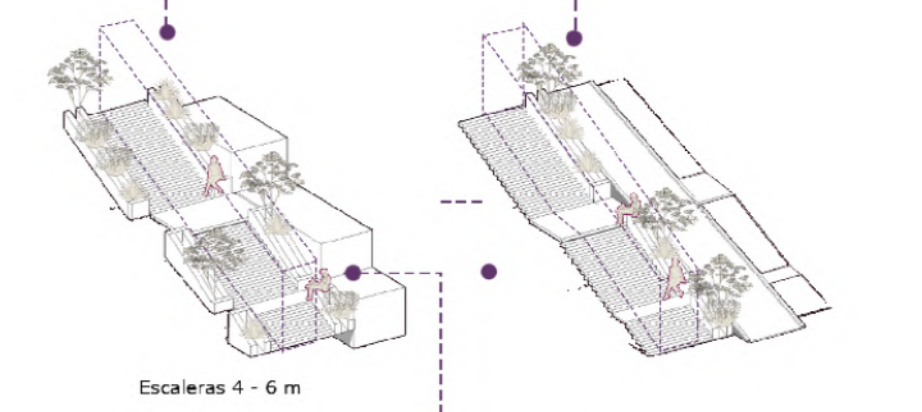




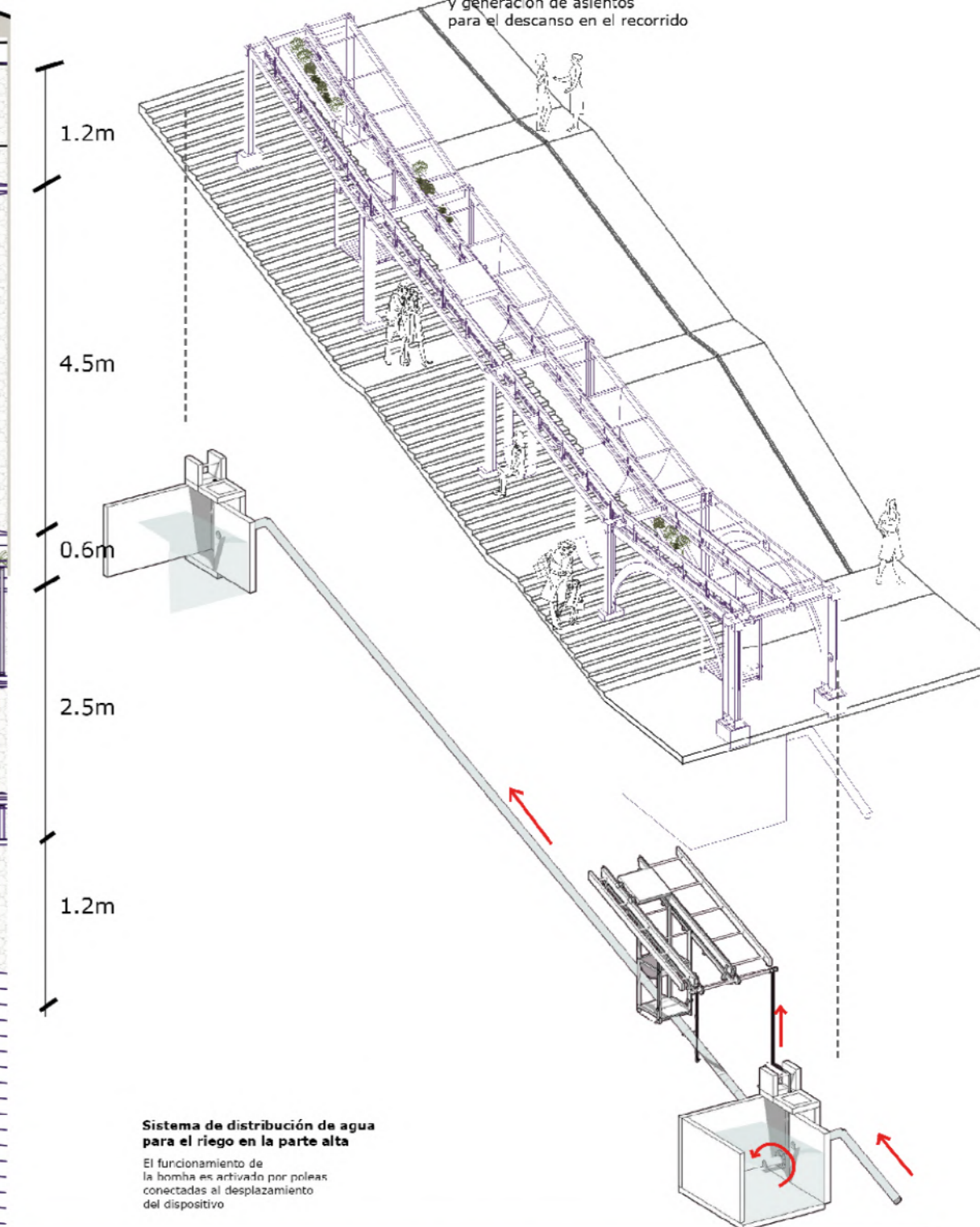
Módulo que se adapta a las diferentes pendientes



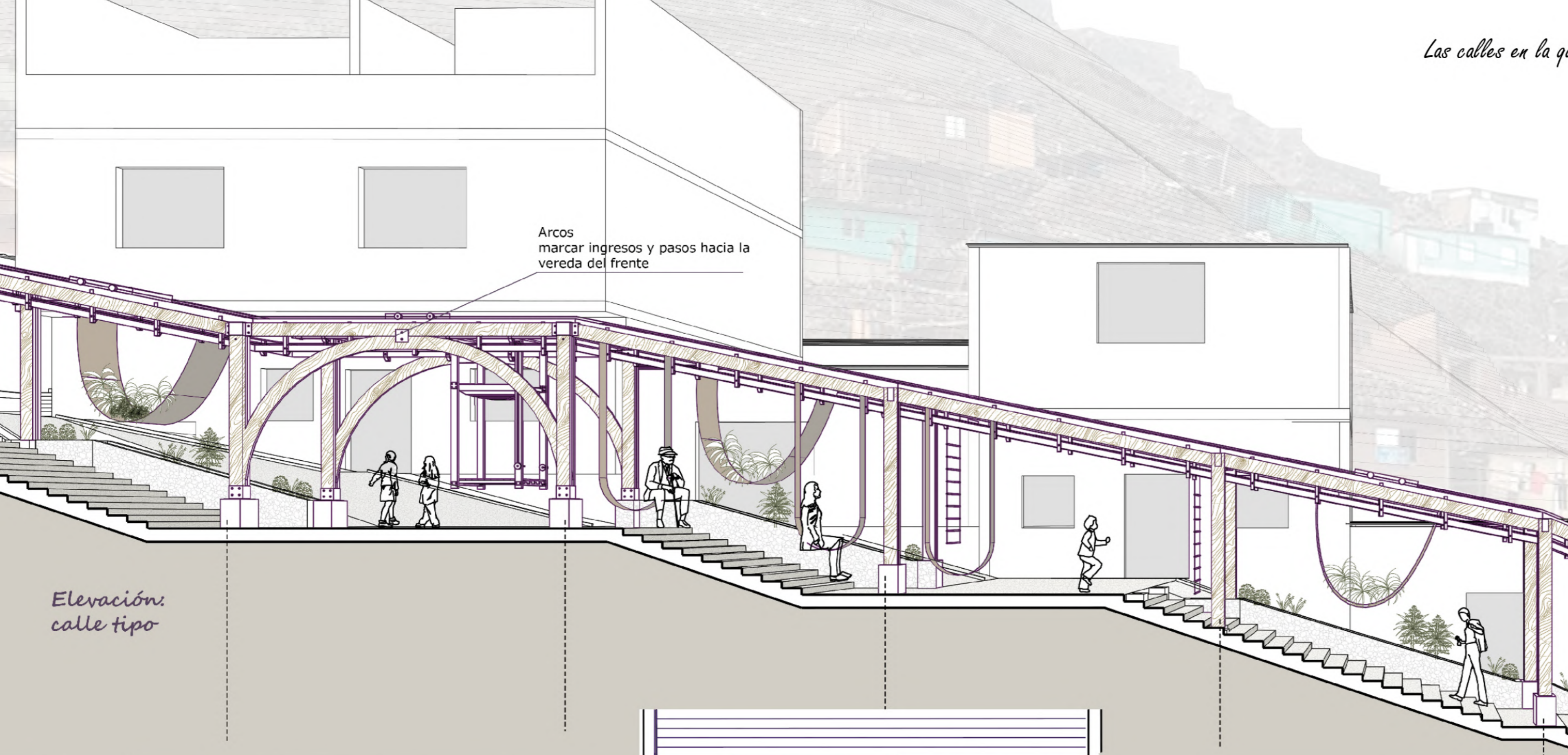
TIPOS DE CALLES



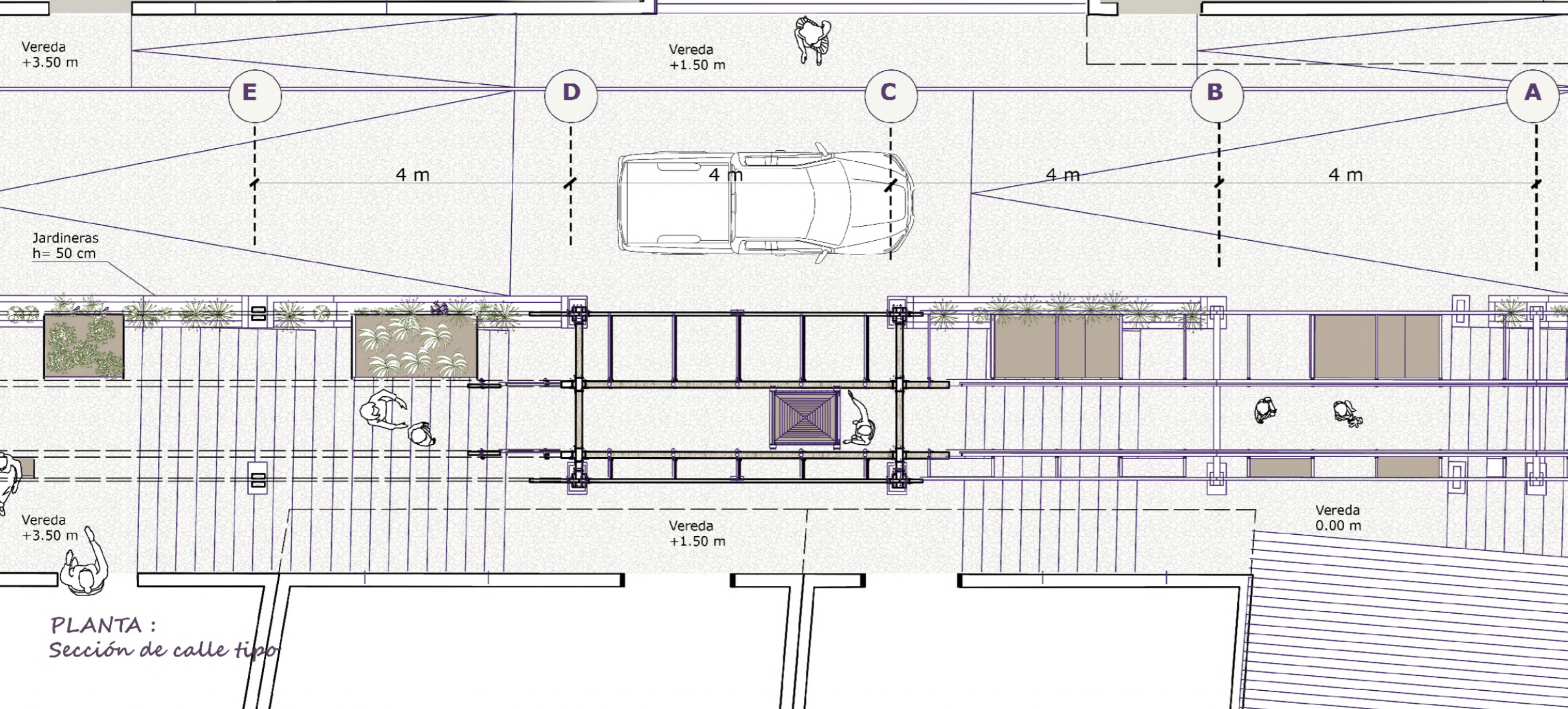
Acompañamiento del recorrido con jardineras para los cultivos de los vecinos (savia, perejil, hierba luisa) y generación de asientos para el descanso en el recorrido



Sistema de distribución de agua para el riego en la parte alta. El funcionamiento de la bomba es activado por poleas conectadas al desplazamiento del dispositivo.

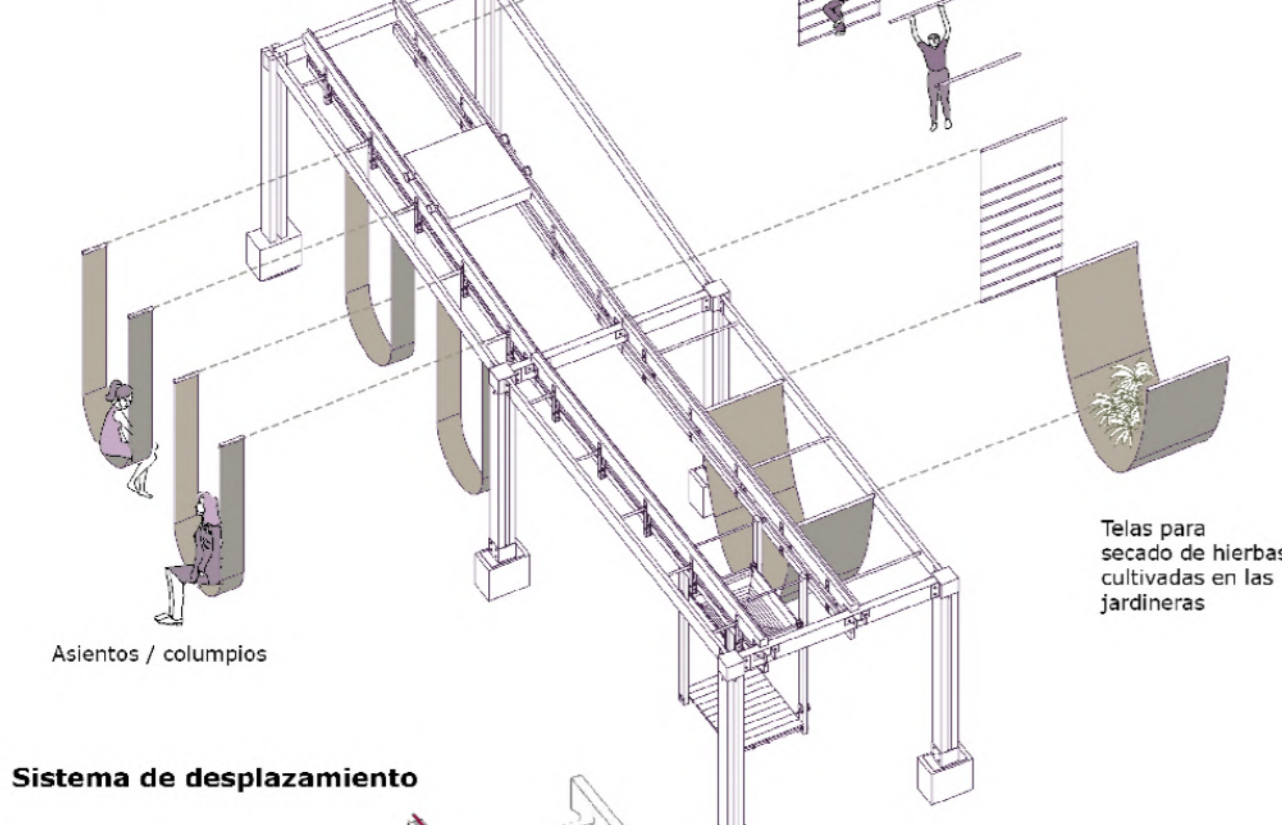


Elevación: calle tipo

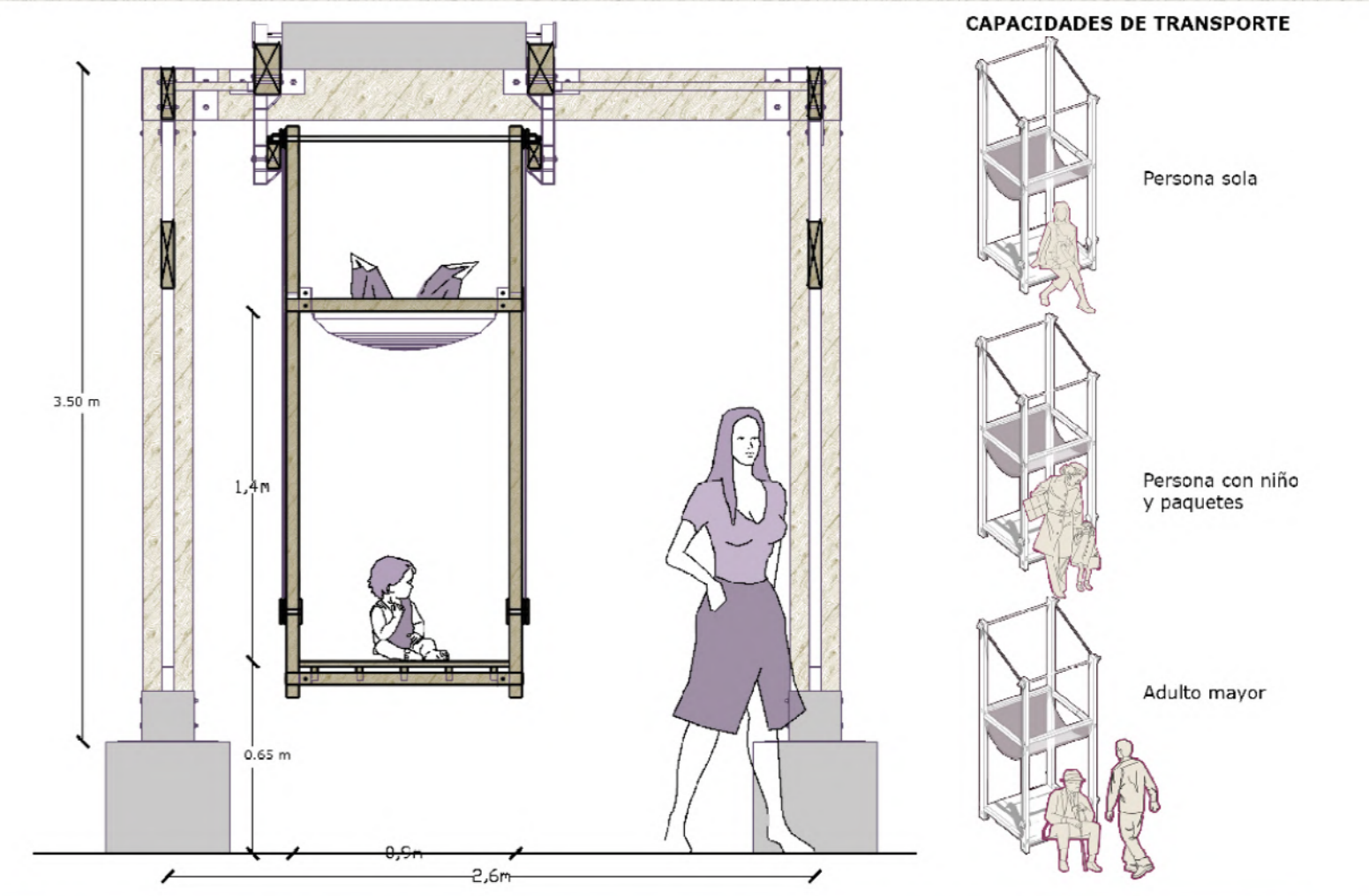
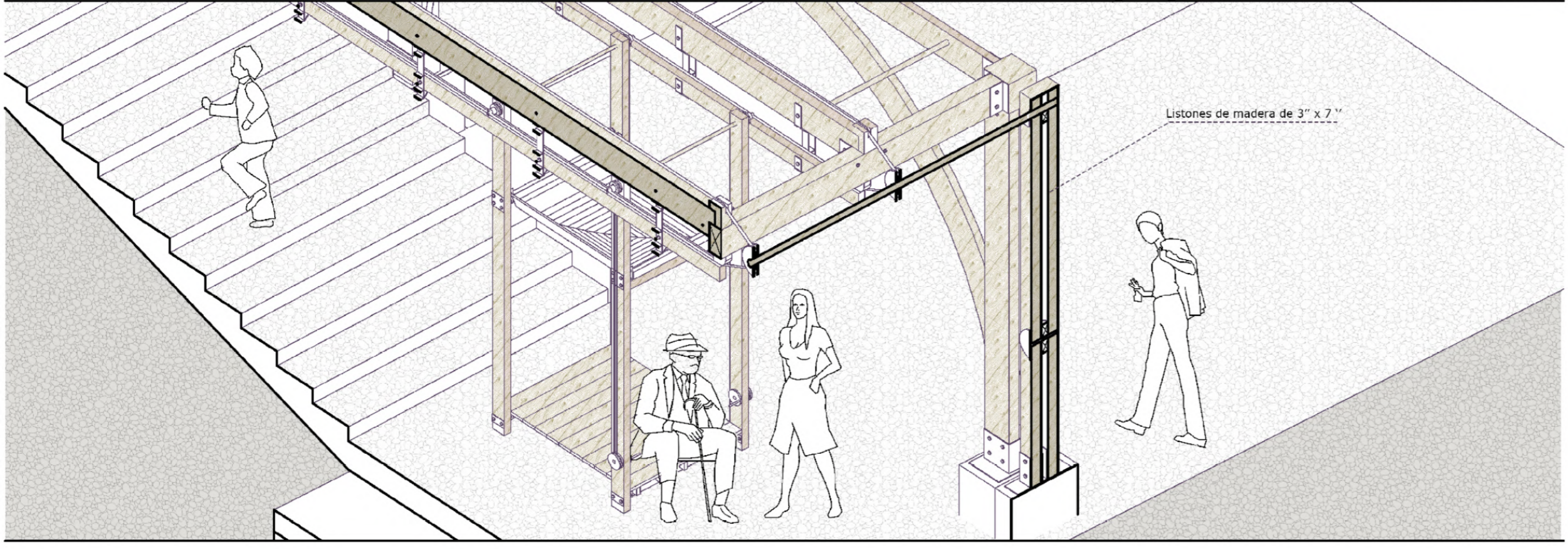
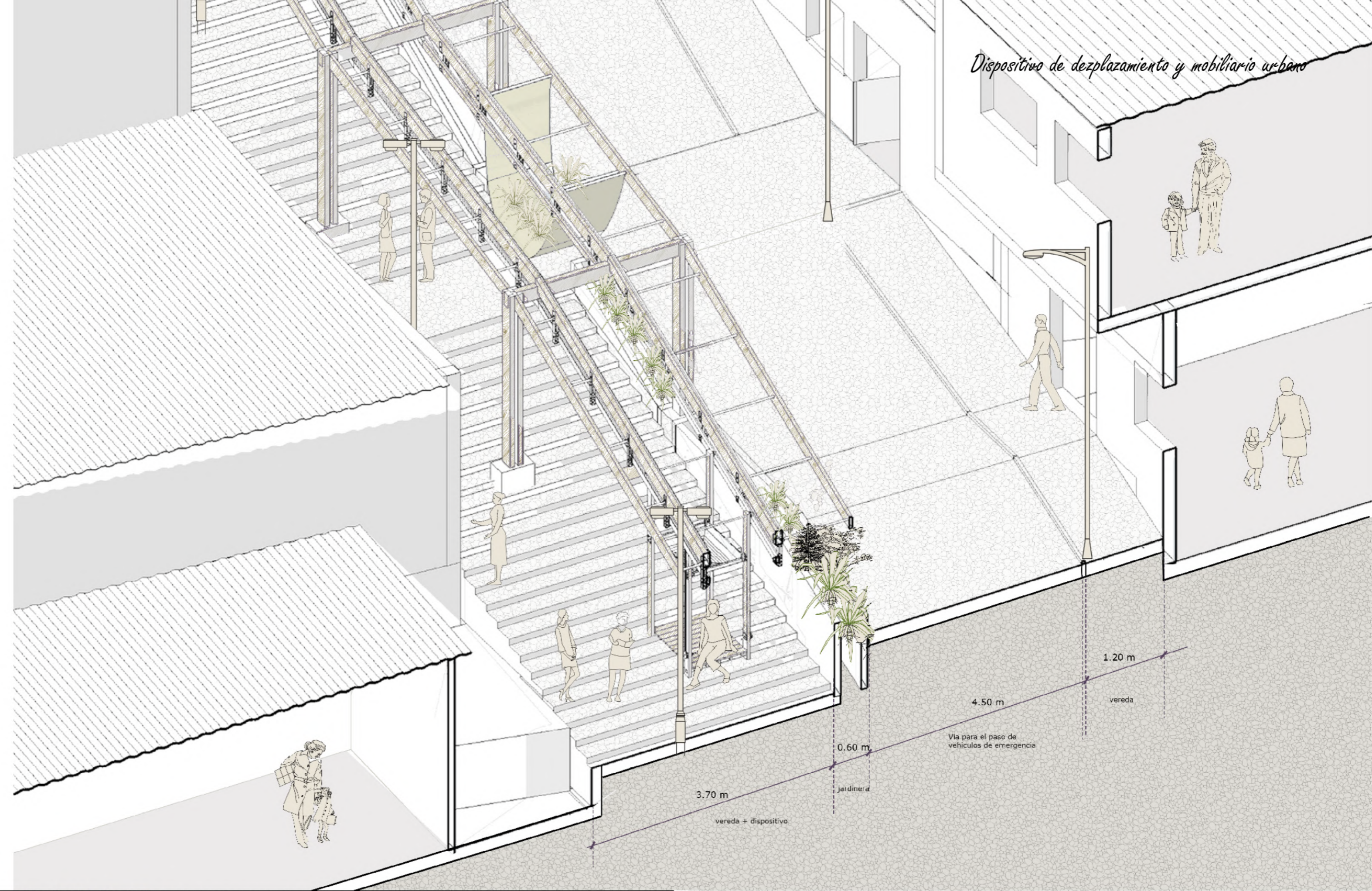
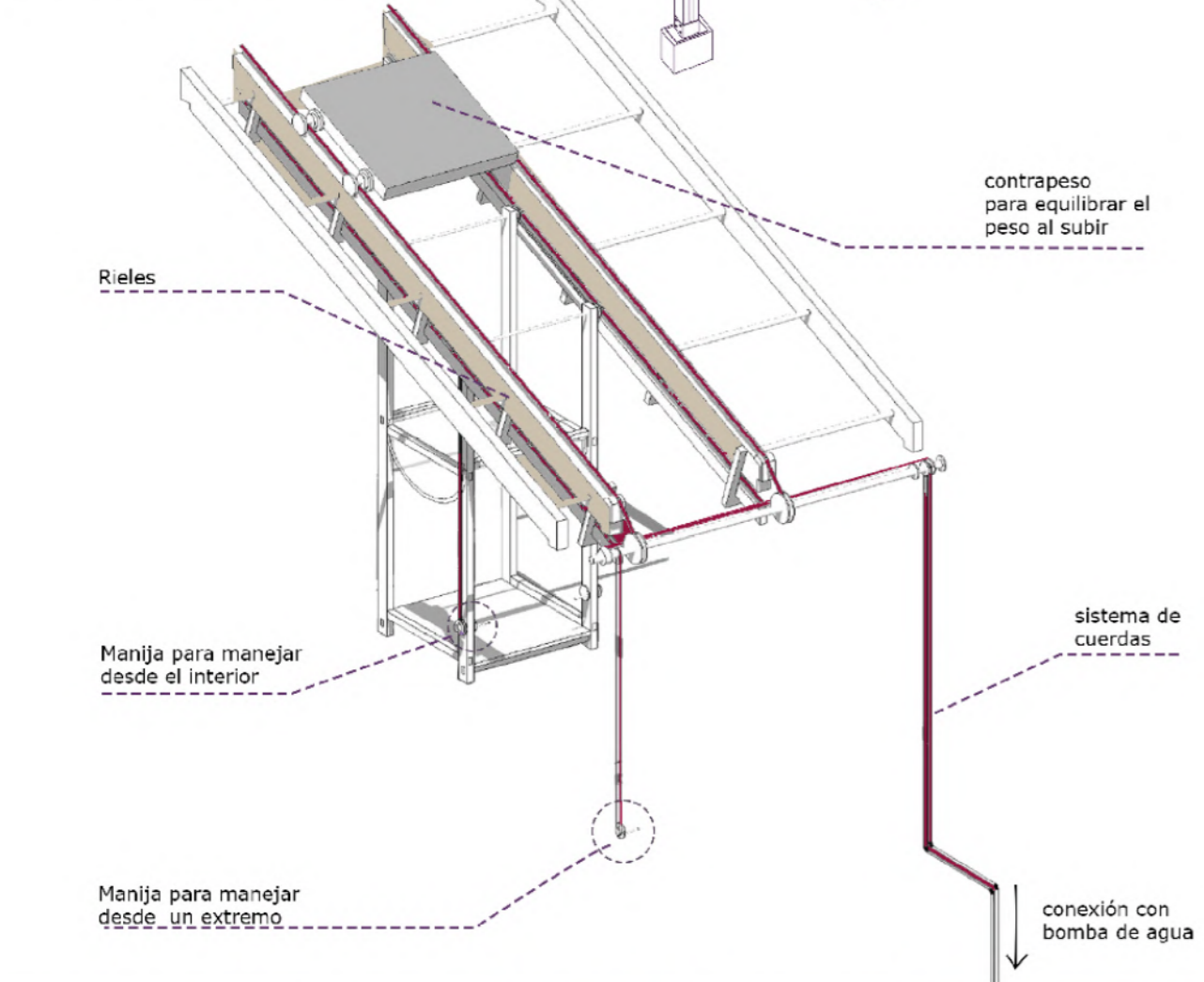


PLANTA: Sección de calle tipo

Inclusión de mobiliario urbano



Sistema de desplazamiento

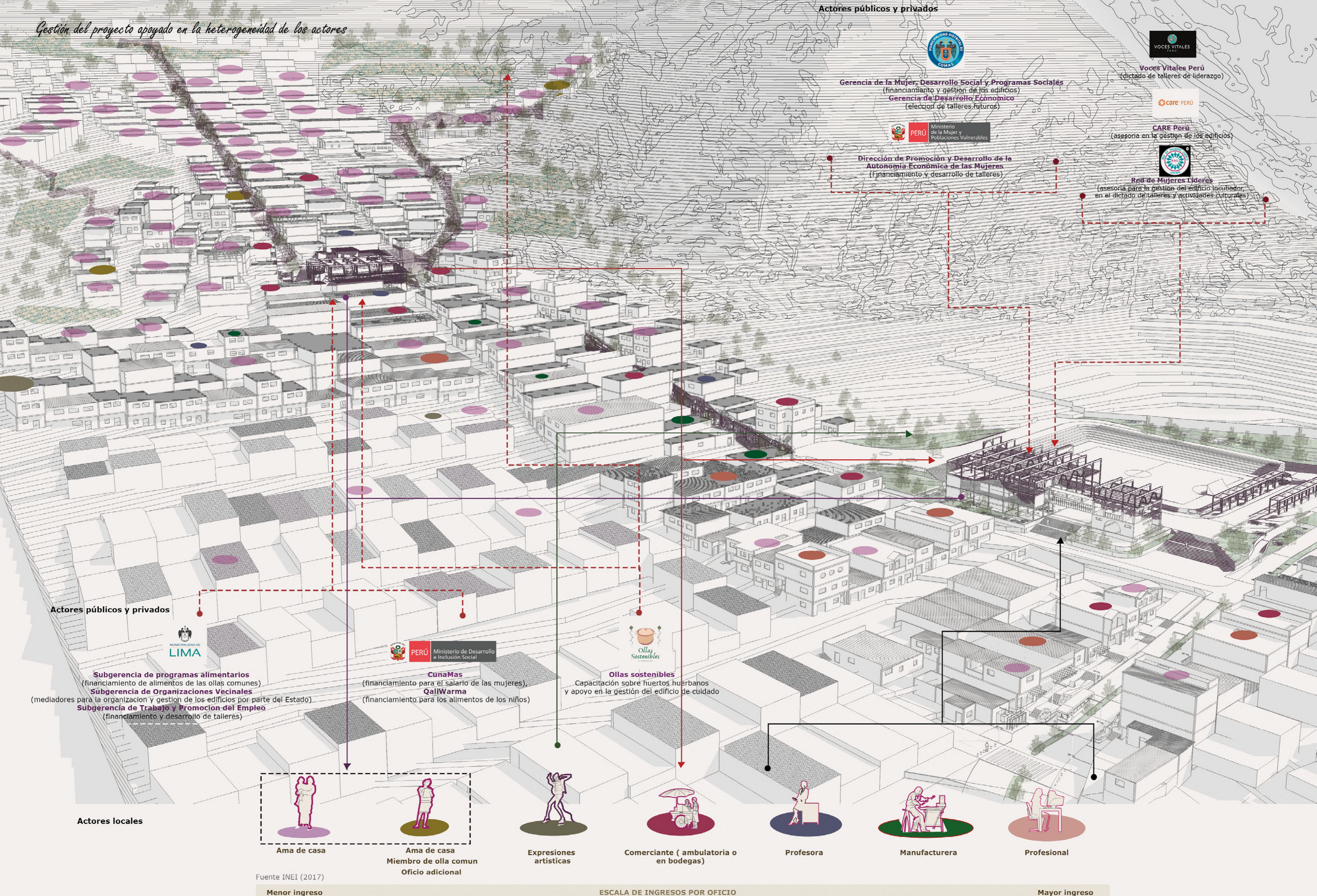








Gestión del proyecto apoyado en la heterogeneidad de los actores



Actores públicos y privados

- MUNICIPALIDAD DISTRICAL COMAS
- Gerencia de la Mujer, Desarrollo Social y Programas Sociales (financiamiento y gestión de los edificios)
- Gerencia de Desarrollo Económico (elección de talleres futuros)
- Ministerio de la Mujer y Poblaciones Vulnerables
- Dirección de Promoción y Desarrollo de la Autonomía Económica de las Mujeres (financiamiento y desarrollo de talleres)
- Voces Vitales Perú (dictado de talleres de liderazgo)
- CARE PERÚ (asesoría en la gestión de los edificios)
- Red de Mujeres Líderes (asesoría para la gestión del edificio incubador, en el dictado de talleres y actividades culturales)

Actores públicos y privados

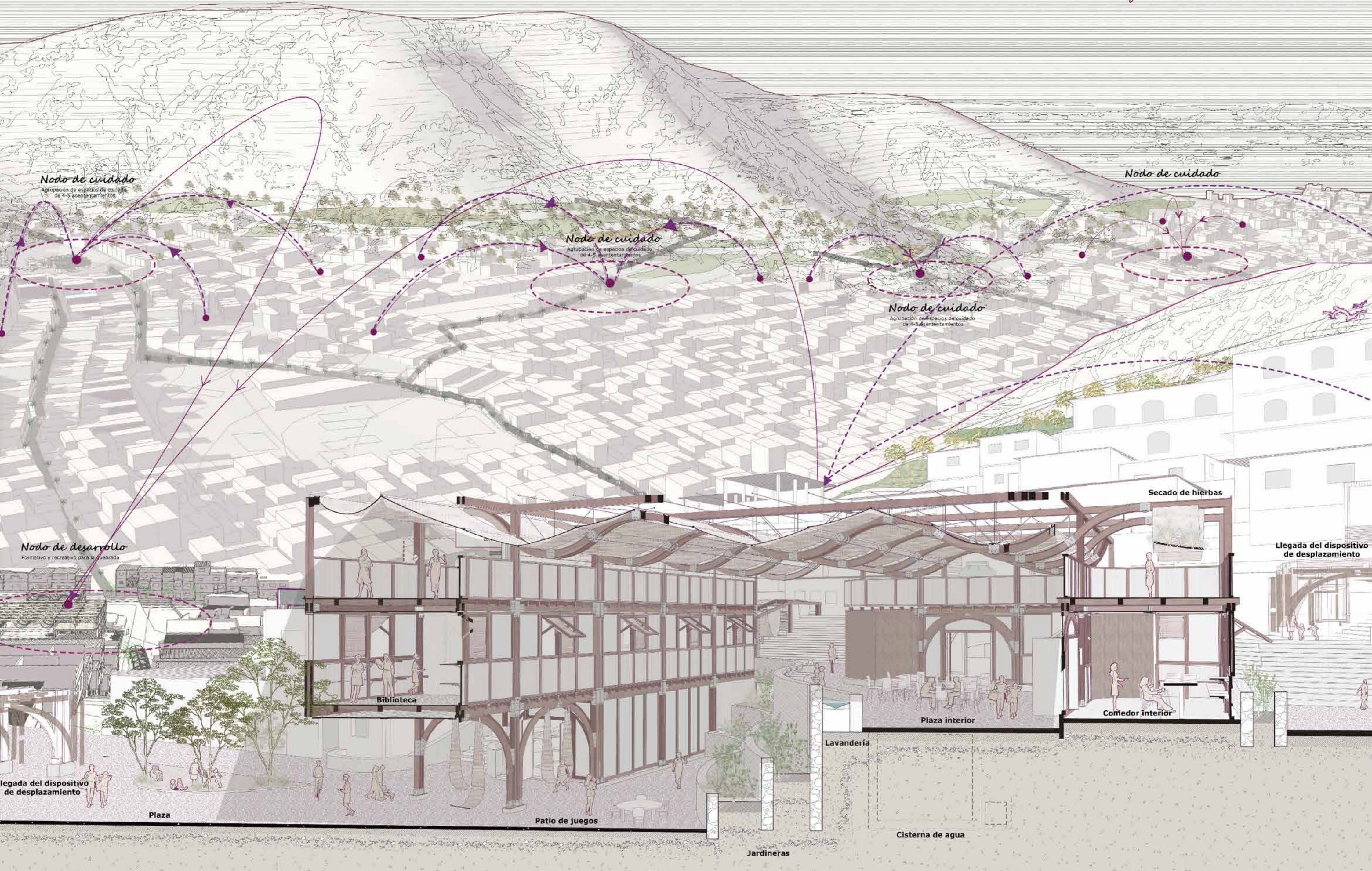
- MUNICIPALIDAD DE LIMA
- Subgerencia de programas alimentarios (financiamiento de alimentos de las ollas comunes)
- Subgerencia de Organizaciones Vecinales (mediadores para la organización y gestión de los edificios por parte del Estado)
- Subgerencia de Trabajo y Promoción del Empleo (financiamiento y desarrollo de talleres)
- PERÚ Ministerio de Desarrollo e Inclusión Social
- CunaMas (financiamiento para el salario de las mujeres)
- QaliWarma (financiamiento para los alimentos de los niños)
- Ollas Sostenibles (Capacitación sobre huertos huerbanos y apoyo en la gestión del edificio de cuidado)

Actores locales

- Ama de casa
- Ama de casa Miembro de olla común Oficio adicional
- Expresiones artísticas
- Comerciante (ambulatoria o en bodegas)
- Profesora
- Manufacturera
- Profesional

Fuente INEI (2017)

Menor ingreso ESCALA DE INGRESOS POR OFICIO Mayor ingreso



Nodo de cuidado
Agrupación de espacios de cuidado de 4-5 asentamientos

Nodo de cuidado
Agrupación de espacios de cuidado de 4-5 asentamientos

Nodo de cuidado

Nodo de cuidado
Agrupación de espacios de cuidado de 4-5 asentamientos

Nodo de desarrollo
Formativo y recreativo para la comunidad

Llegada del dispositivo de desplazamiento

Plaza

Biblioteca

Patio de juegos

Jardineras

Lavandería

Cisterna de agua

Plaza interior

Comedor interior

Secado de hierbas

Llegada del dispositivo de desplazamiento

Conclusiones



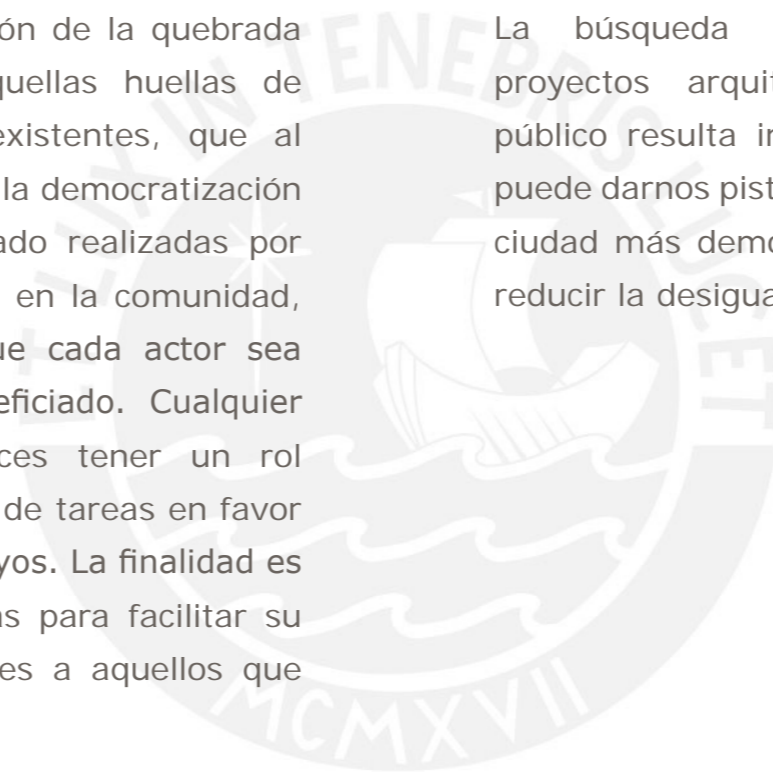
El desarrollo personal no puede darse si las necesidades básicas no son satisfechas, por lo que la democratización de las tareas de cuidado y la valorización de las mujeres cuidadoras se realiza por etapas. Una vez que las necesidades básicas de las comunidades sean satisfechas con igualdades para todos, el programa inicial de los edificios de cuidado pueden transformarse en un equipamiento de desarrollo zonal. Se busca así potenciar las capacidades de cada comunidad de manera más específica. Por lo tanto, cada estructura de cuidado cumple entonces un rol previo que es necesario para el funcionamiento de la estructura de desarrollo.

Al plantear cada componente del proyecto como parte de un sistema, este modelo urbano puede ser replicable a todas las partes de la quebrada e incluso a otras quebradas del distrito o de la ciudad donde se presenten semejantes escenarios. De esta manera, el territorio obtiene una nueva identidad, una de cuidados comunitarios.

Si bien la transformación de la quebrada se fundamenta en aquellas huellas de cuidado comunitario existentes, que al potenciarlas permitan la democratización de las tareas de cuidado realizadas por las mujeres cuidadoras en la comunidad, el objetivo final es que cada actor sea por consecuencia beneficiado. Cualquier persona puede entonces tener un rol activo en la realización de tareas en favor del desarrollo de los suyos. La finalidad es dotarlo de herramientas para facilitar su labor y brindar opciones a aquellos que están prestos a ayudar.

De esta manera se logra cambiar la visión de la cultura del cuidado en la sociedad contribuyendo a la creación de una quebrada habitable que te apoya, te cuida, te capacita y te brinda espacios de calidad y que también permite impactar en sus habitantes convirtiéndolos en cuidadores activos.

La búsqueda por seguir realizando proyectos arquitectónicos de carácter público resulta importante debido a que puede darnos pistas de cómo construir una ciudad más democrática, acercándonos a reducir la desigualdad del país.



Bibliografía



ALARCON CASTILLO, Lia Elier

2020 El potencial detrás del equipamiento. Los comedores populares y el rol de las mujeres en la construcción de la ciudad: los comedores de El Agustino, 2017. Investiga Territorios. Lima, número 12, pp. 46-62. Consulta: 17 de septiembre de 2023.
<https://revistas.pucp.edu.pe/index.php/investigaterritorios/article/view/26235>

CASTELLANO Themis

2014 Vendedoras y vendedores ambulantes de Lima Metropolitana. WIEGO : Manchester, Reino Unido. Consulta : 17 de septiembre de 2023.
<https://www.wiego.org/sites/default/files/publications/files/IEMS-Lima-Street-Vendors-City-Report-espanol.pdf>

COL·LECTIU PUNT 6

2019 Urbanismo feminista, por una transformación radical de los espacios de vida. Barcelona: Virus Editorial. Consulta : 17 de septiembre de 2023.
<https://www.viruseditorial.net/paginas/pdf.php?pdf=urbanismo-feminista.pdf>

COMAS-D'ARGEMIR, Dolors

2017 Cuidados y derechos: El avance hacia la democratización de los cuidados. Cuadernos de antropología social. Buenos Aires, número 49, pp. 13-29. Consulta: 17 de septiembre de 2023.
<http://revistascientificas.filo.uba.ar/index.php/CAS/article/view/6190>

DEFENSORÍA DEL PUEBLO

2021 Visión de las mujeres representantes de ollas comunes durante la pandemia por COVID-19. Lima. Consulta: 17 de septiembre de 2023.
<https://www.defensoria.gob.pe/wp-content/uploads/2022/01/Ollas-comunes.pdf>

ELIZALDE HEVIA, Antonio, MARTÍ VILAR Manuel y MARTINEZ SALVA Francisco

2006 Una revisión crítica del debate sobre las necesidades humanas desde el enfoque centrado en la persona. Polis, Revista de la Universidad Bolivariana, volumen 5, número 15. Consulta : 17 de septiembre de 2023.
<https://doi.org/10.32735/s0718-6568/2006-n15-46>

FEDERICI, Silvia

2013 Revolución en punto cero. Trabajo doméstico, reproducción y luchas feministas. Primera edición. Madrid. Consulta: 17 de septiembre de 2023.
<https://dialnet.unirioja.es/servlet/libro?codigo=577195>

FRASER, Nancy

2016 Contradictions of capital and care. New left review. Consulta : 17 de septiembre de 2023.
<https://newleftreview.org/issues/ii100/articles/nancy-fraser-contradictions-of-capital-and-care>

GENDER RESPONSIVE RESILIENCE AND INTERSECTIONALITY IN POLICY AND PRACTICE (GRRIPP)

Feminism and the city. GRRIPP. Consulta : 17 de septiembre de 2023.
<https://fr.gripp.net/digitalmagazine>

GIRALDO, María Soledad

2021 El caminar como acción paradigmática del urbanismo feminista. Tesis de maestría con mención en Arquitectura. Barcelona: Escola Tècnica Superior d'Arquitectura de Barcelona. Consulta : 17 de septiembre de 2023.
<https://upcommons.upc.edu/handle/2117/356314?show=full>



GUZMÁN, Carlos

2021 Existen 414 mil bodegas en Perú y más del 60% son administradas por mujeres. PQS. Consulta : 17 de septiembre de 2023
<https://pqs.pe/actualidad/economia/existen-414-mil-bodegas-en-peru-mas-del-60-son-administradas-por-mujeres/>

INSTITUTO NACIONAL DE ESTADÍSTICA E INFORMÁTICA (INEI)

2017 Censos Nacionales 2017 : XII de población, VII de vivienda y III de poblaciones indígenas. Sistema de Consulta de Datos a Nivel de Manzana. Lima: Instituto Nacional de Estadística e Informática. Consulta : 17 de septiembre de 2023.
<https://censos2017.inei.gob.pe/pubinei/index.asp>

JOCHAMOWITZ, Mariana y Nicolas RIVERA

2021 Comedores populares y ollas comunes. Una experiencia de reorganización del espacio doméstico en la ciudad. CIAC. Lima: Pontificia Universidad Católica del Perú.

MOLINER, Maria

2016 Diccionario de uso del español. Madrid: Editorial Gredos, segunda edición.

MUNICIPALIDAD DISTRITAL DE COMAS

2021 Estudio de Escenario de Riesgo de Desastres para la Planificación y Gestión Territorial del Distrito de Comas 2022. Lima, 2021. Consulta : 17 de septiembre de 2023.
https://www.municomas.gob.pe/resources/upload/paginas/defensacivil/1_Estudio_EERD-COMAS_2022.pdf

MUNICIPALIDAD METROPOLITANA DE LIMA (MML)

Municipalidad Metropolitana de Lima : Ollas comunes. Consulta 17 de septiembre de 2023.
<http://ollascomunes.gpvlima.com/>

RICO, Maria Nieves y SEGOVIA Olga

2017 ¿Quién cuida en la ciudad?: aportes para políticas urbanas de igualdad. Libros de la CEPAL, primera edición. Consulta : 17 de septiembre de 2023.
<https://www.cepal.org/es/publicaciones/42424-quien-cuida-la-ciudad-aportes-politicas-urbanas-igualdad>

SAÉZ GIRALDEZ, Elia

2015 La ciudad progresiva. Una lectura de los asentamientos humanos de Lima. Tesis de doctorado con mención en Arquitectura. Madrid: Universidad Politécnica de Madrid, Escuela Técnica Superior de Arquitectura. Consulta : 17 de septiembre de 2023.
<https://doi.org/10.20868/UPM.thesis.39172>

VEGA CENTENO, Pablo

2004 Movilidad y vida cotidiana de mujeres de sector popular de Lima: Un análisis del testimonio de la señora Eufemia. Antropologica, número 22, pp. 31-62. Consulta : 17 de septiembre de 2023.
http://www.scielo.org.pe/scielo.php?script=sci_arttext&pid=S0254-92122004000100002

