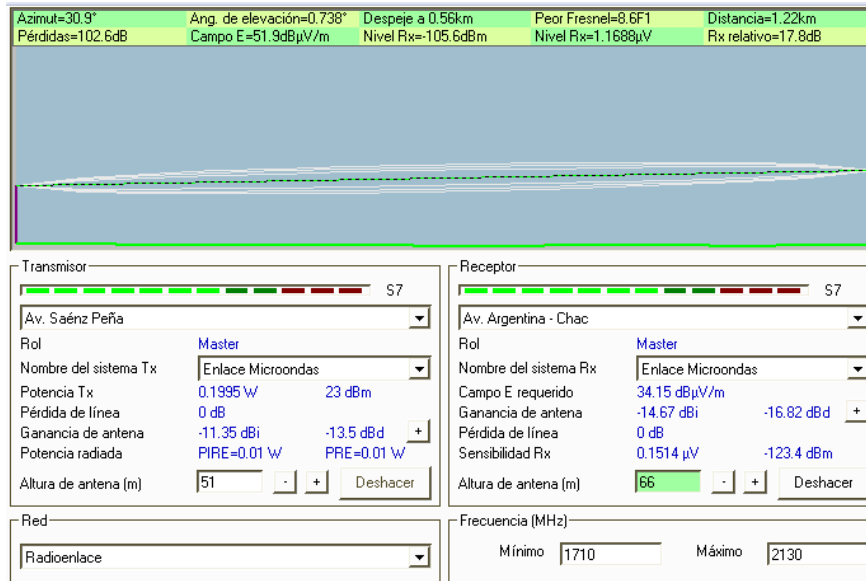


### ANEXO 3

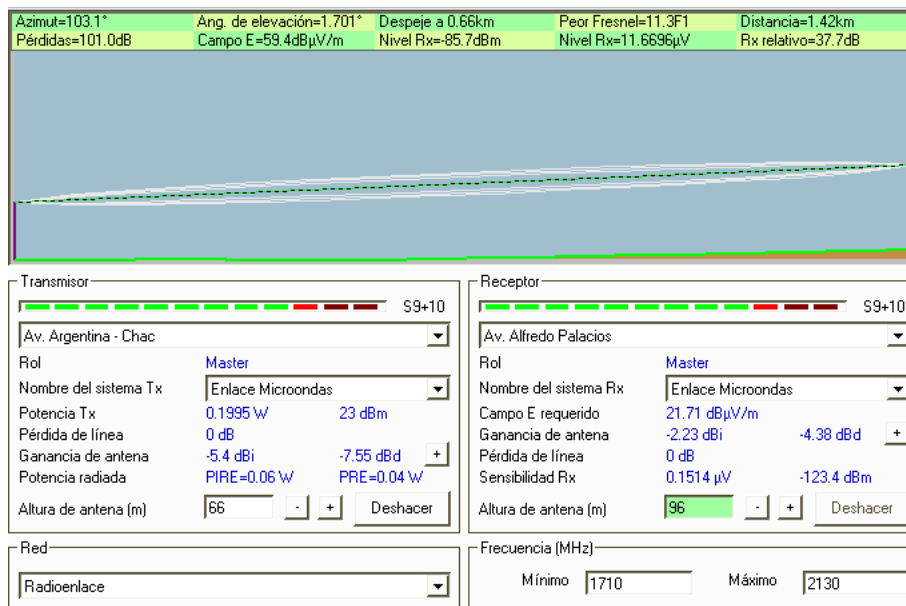
## EMPLEO DEL SOFTWARE RADIOMOBILE PARA EL ANÁLISIS DE LA RED DE TRANSPORTE

- **Av. Saézn Peña – Av. Argentina (Chacaritas)**



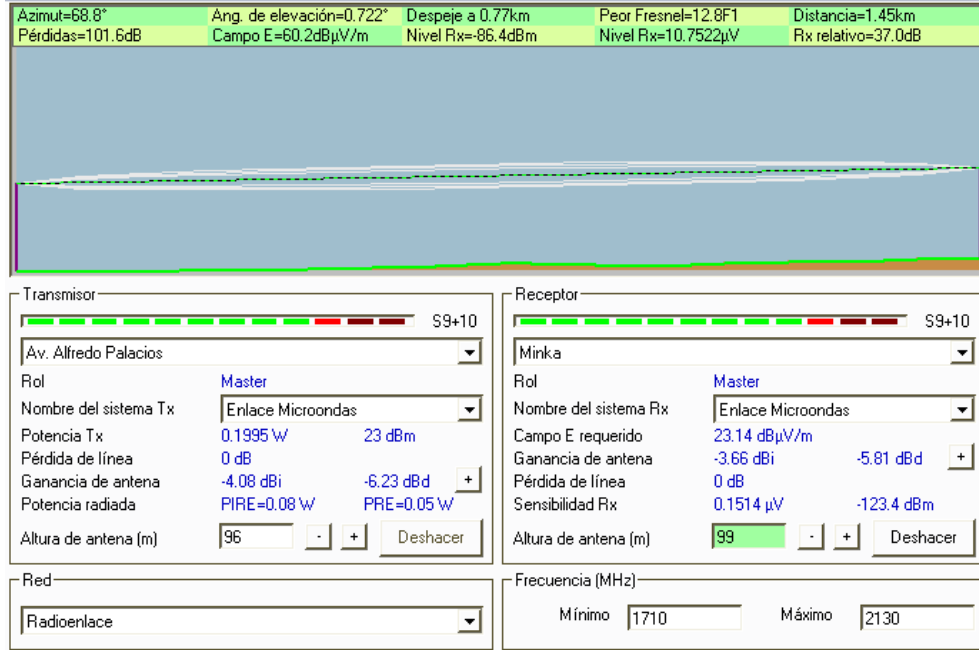
**FIGURA A3 - 1: Enlace entre eNodos de Av. Saézn Peña y Av. Argentina  
FUENTE: “ELABORACIÓN PROPIA”**

- **Av. Argentina (Chacaritas) – Av. Alfredo Palacios**



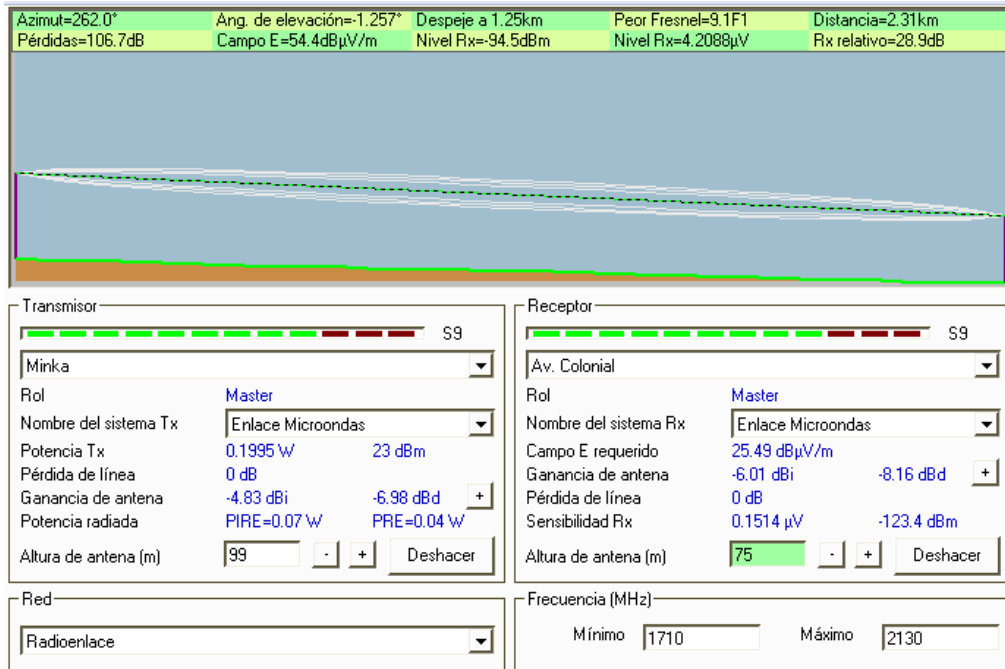
**FIGURA A3 - 2: Enlace entre eNodos de Av. Argentina y Av. Palacios  
FUENTE: “ELABORACIÓN PROPIA”**

- **Av. Alfredo Palacios - Minka**



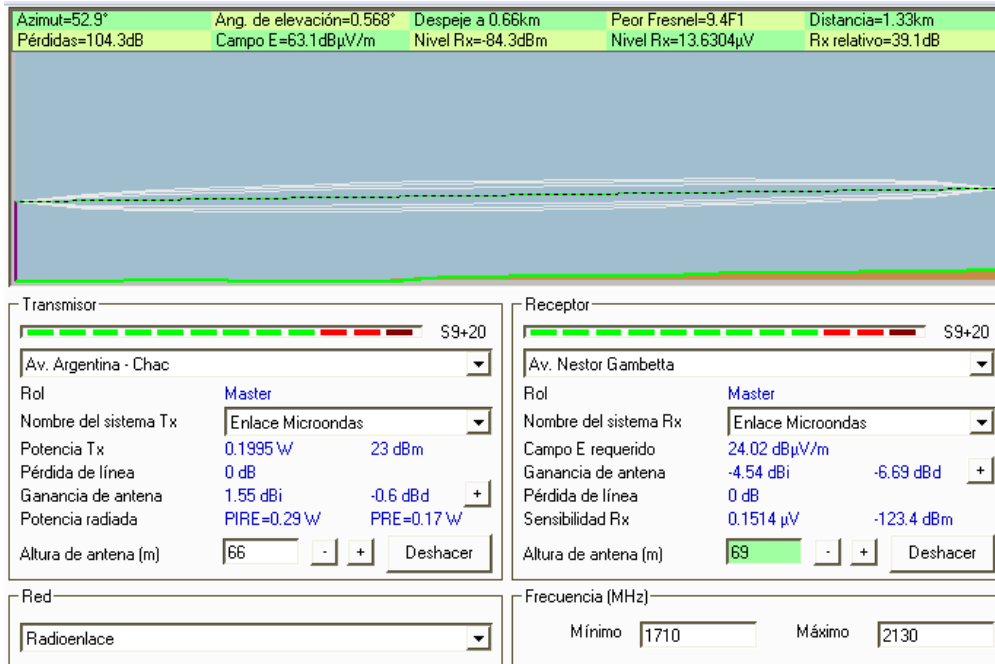
**FIGURA A3 - 3: Enlace entre eNodos de Av. Palacios y Minka**  
**FUENTE: “ELABORACIÓN PROPIA”**

- **Minka – Av. Colonial**



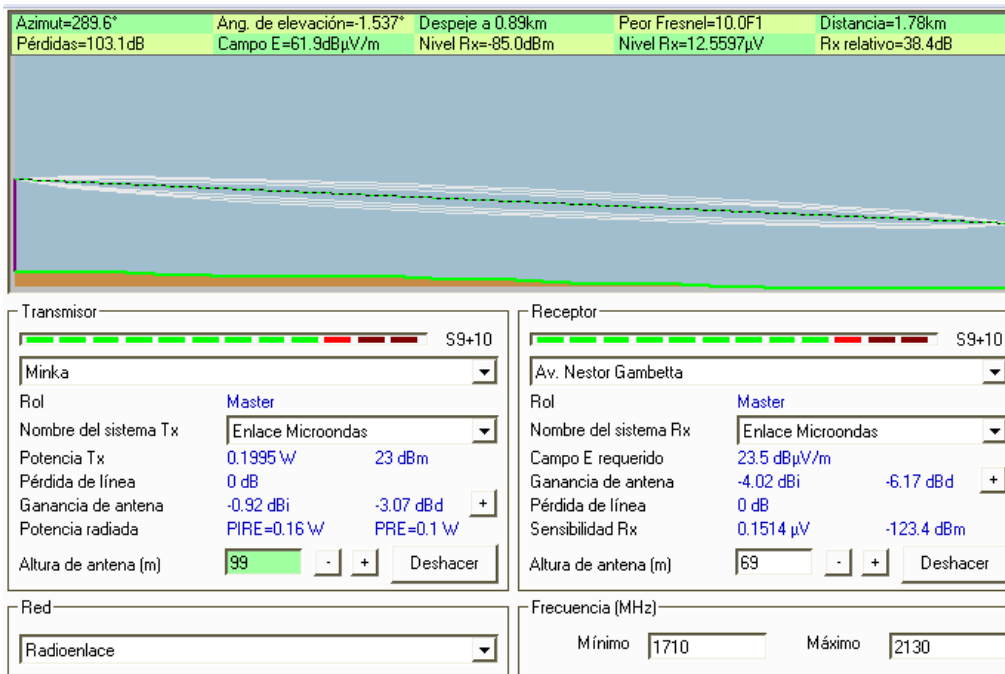
**FIGURA A3 - 4: Enlace entre eNodos de MINKA y Av. Colonial**  
**FUENTE: “ELABORACIÓN PROPIA”**

- **Av. Argentina (Chacaritas) – Av. Néstor Gambetta**



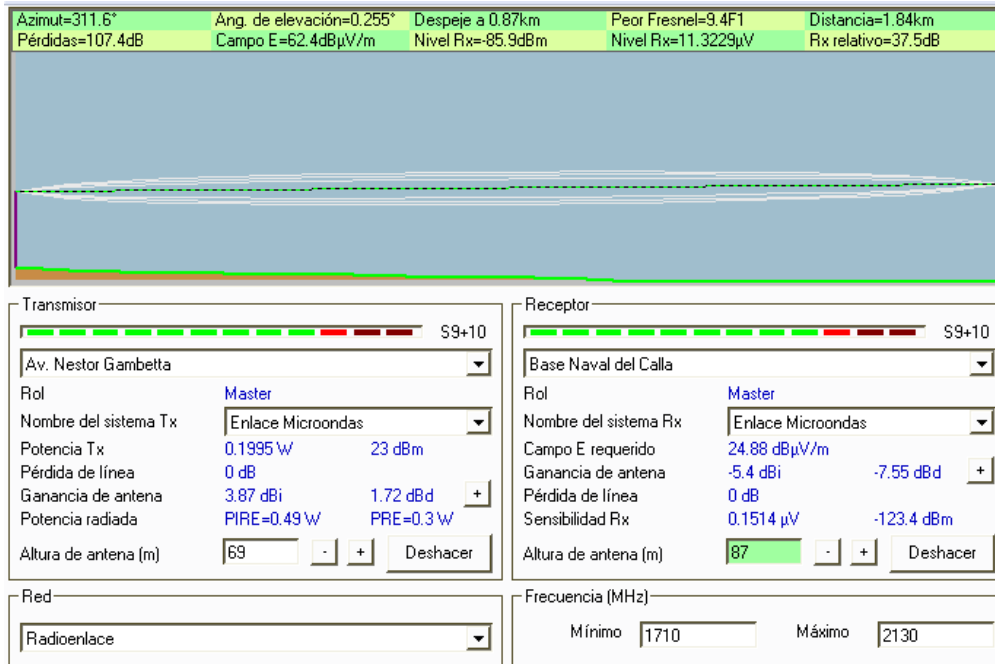
**FIGURA A3 - 5: Enlace entre eNodos de Av. Argentina y Av. Gambetta**  
**FUENTE: “ELABORACIÓN PROPIA”**

- **Minka – Av. Néstor Gambetta**



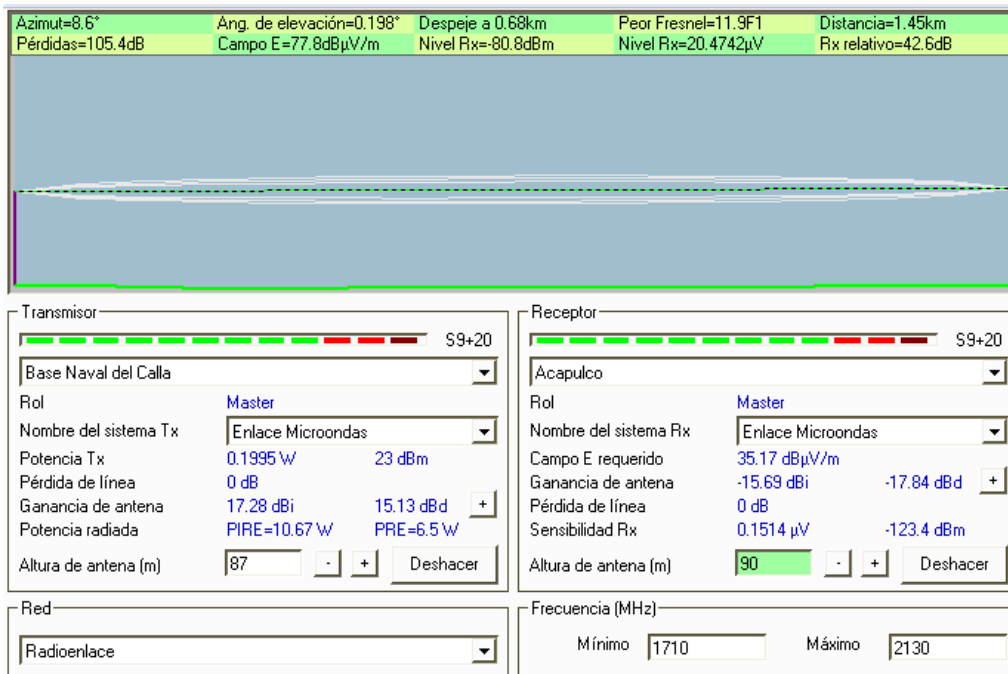
**FIGURA A3 - 6: Enlace entre eNodos de MINKA y Av. Gambetta**  
**FUENTE: “ELABORACIÓN PROPIA”**

- **Av. Néstor Gambetta – Base Naval del Callao**



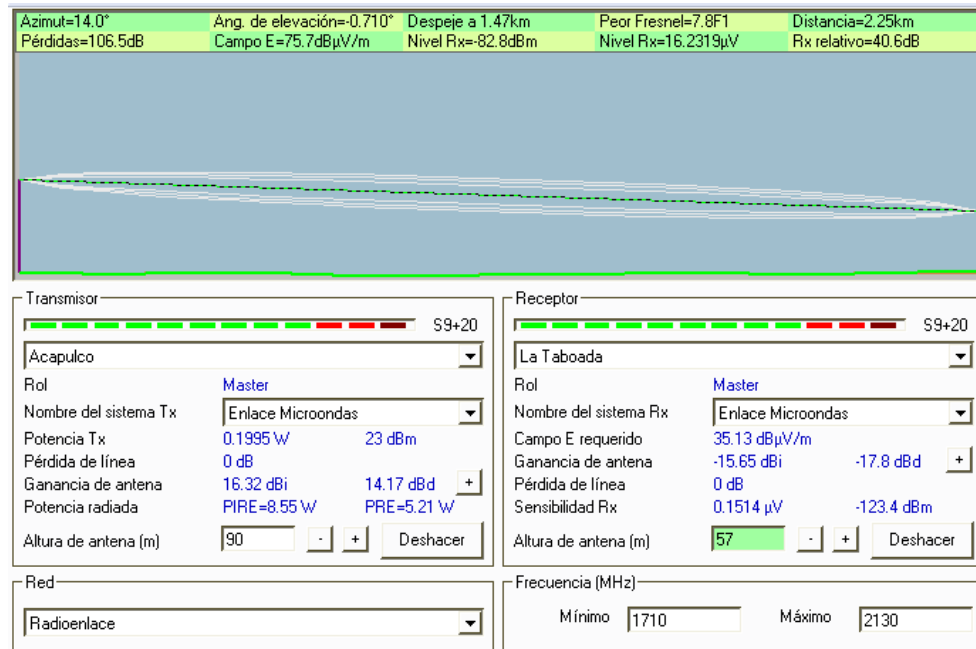
**FIGURA A3 - 7: Enlace entre eNodos de Av. Gambetta y Base Naval**  
**FUENTE: “ELABORACIÓN PROPIA”**

- **Base Naval del Callao – Acapulco**



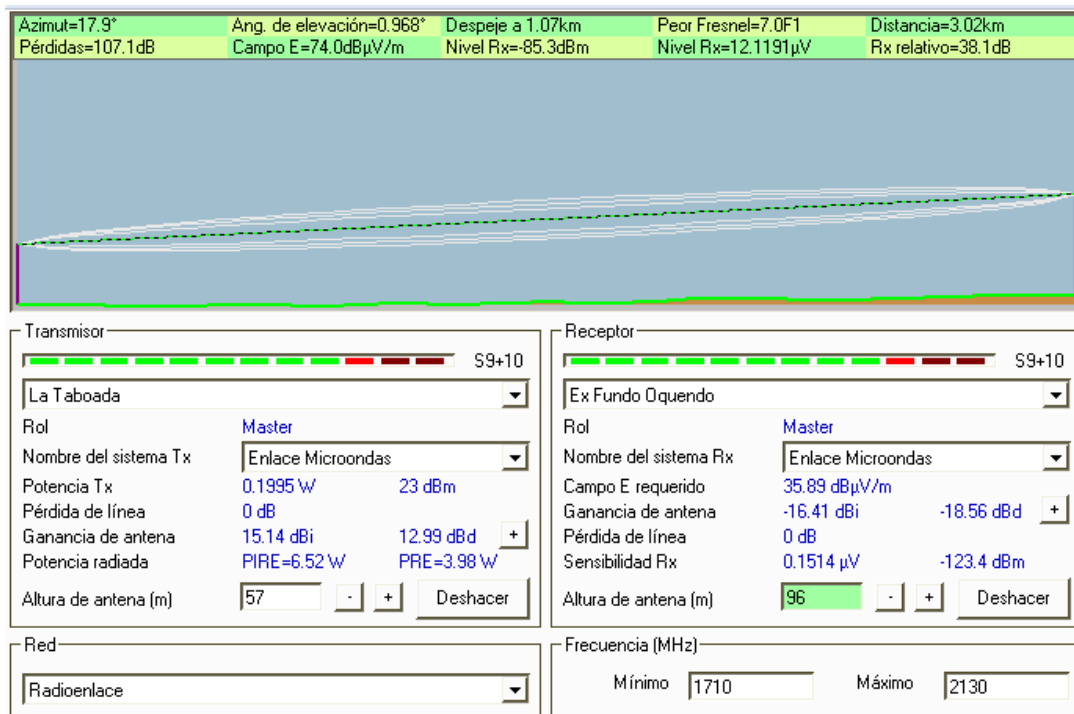
**FIGURA A3 - 8: Enlace entre eNodos de Base Naval y Acapulco**  
**FUENTE: “ELABORACIÓN PROPIA”**

- **Acapulco – La Taboada**



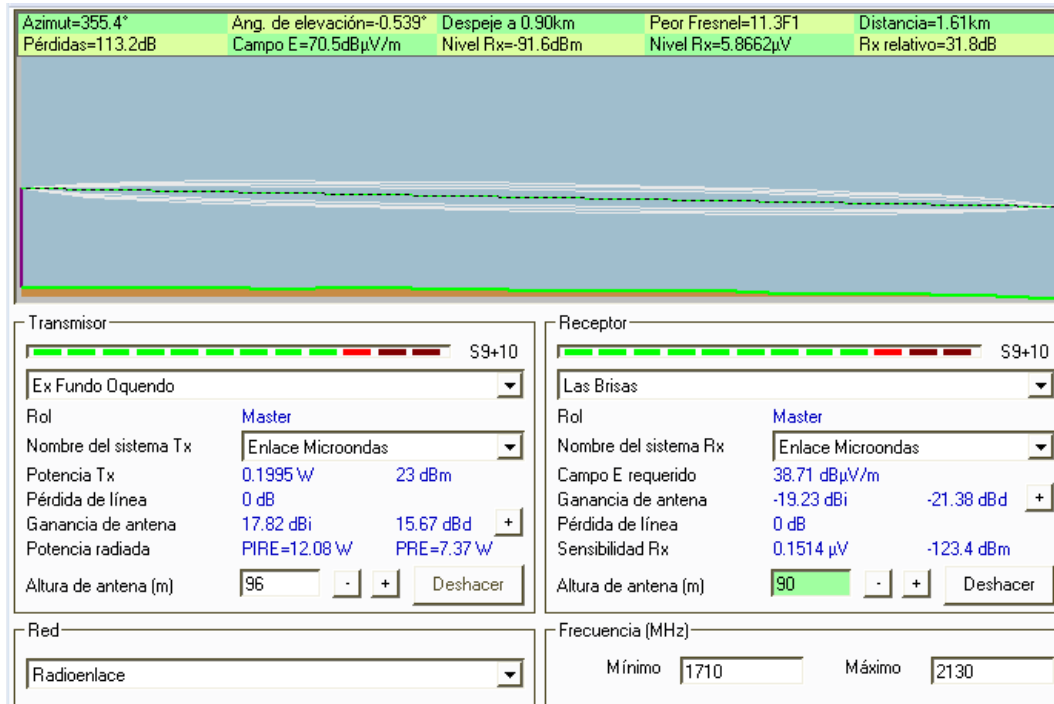
**FIGURA A3 - 9: Enlace entre eNodos de Acapulco y La Taboada**  
FUENTE: “ELABORACIÓN PROPIA”

- **La Taboada – Ex Fondo Oquendo**



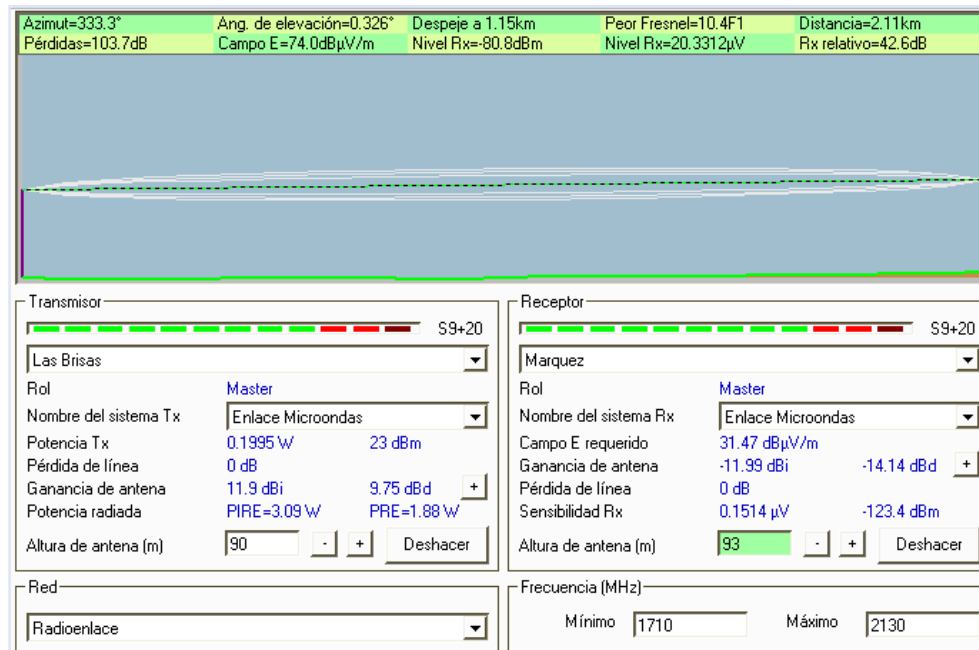
**FIGURA A3 - 10: Enlace entre eNodos de La Taboada y Ex Fondo Oquendo**  
FUENTE: “ELABORACIÓN PROPIA”

- **Ex Fondo Oquendo – Las Brisas**



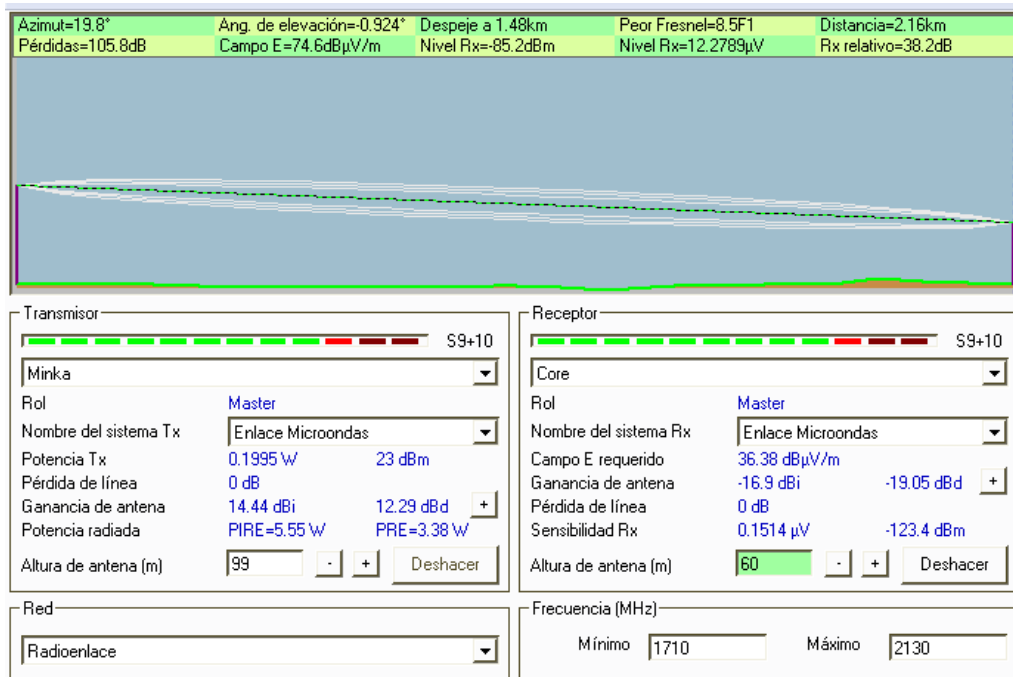
**FIGURA A3 - 11: Enlace entre eNodos de Ex Fondo Oquendo y Las Brisas**  
FUENTE: “ELABORACIÓN PROPIA”

- **Las Brisas – Marquez**



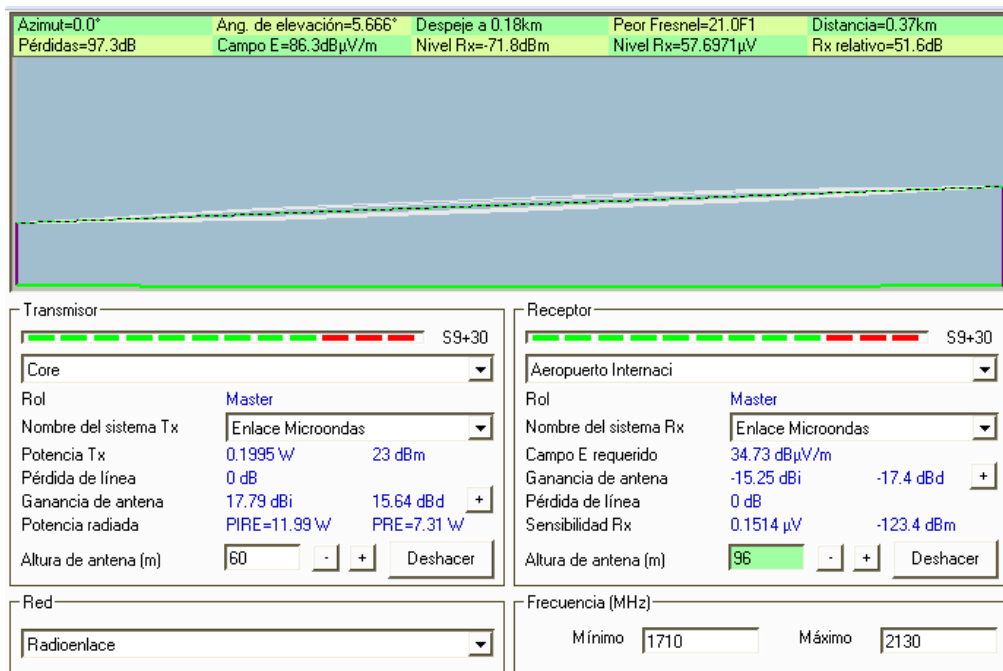
**FIGURA A3 - 12: Enlace entre eNodos de Las Brisas y Marquez**  
FUENTE: “ELABORACIÓN PROPIA”

- **Minka – Core (Aeropuerto Internacional Jorge Chávez)**



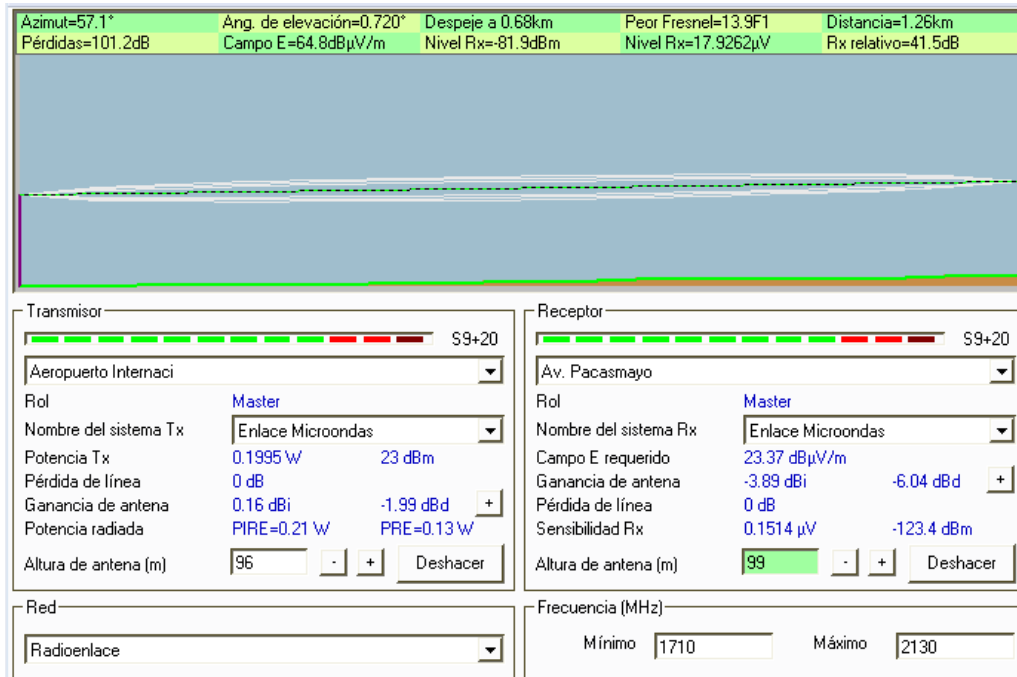
**FIGURA A3 - 13: Enlace entre el eNodo de MINKA y el Core  
FUENTE: “ELABORACIÓN PROPIA”**

- **Core (Aeropuerto Internacional Jorge Chávez) - eNodo de LAP**



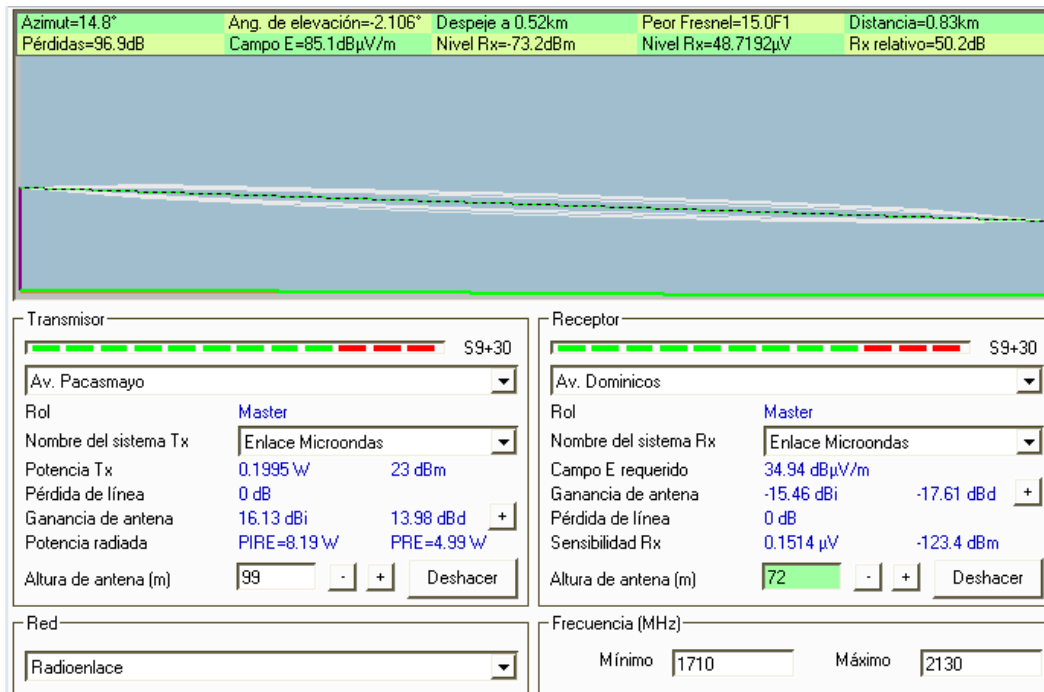
**FIGURA A3 - 14: Enlace entre el Core y el eNodo del Aeropuerto  
FUENTE: “ELABORACIÓN PROPIA”**

- **Aeropuerto Internacional Jorge Chávez – Av. Pacasmayo**



**FIGURA A3 - 15: Enlace entre eNodos del Aeropuerto y Av. Pacasmayo**  
FUENTE: “ELABORACIÓN PROPIA”

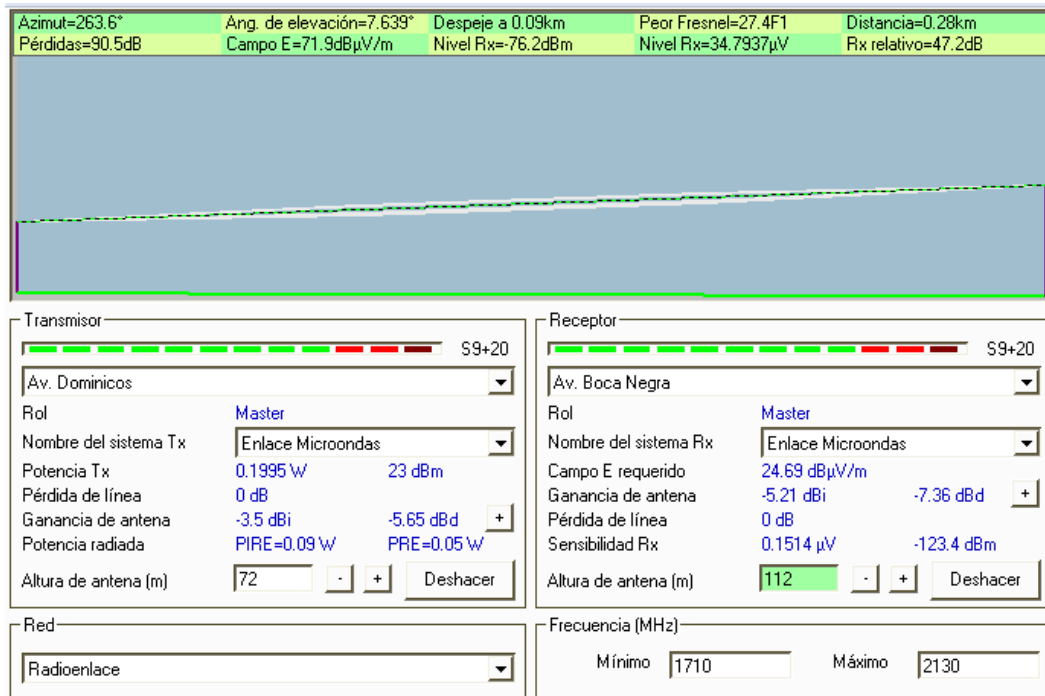
- **Av. Pacasmayo – Av. Dominicos**



**FIGURA A3 - 16: Enlace entre eNodos de Av.Pacasmayo y Av. Dominicos**  
FUENTE: “ELABORACIÓN PROPIA”

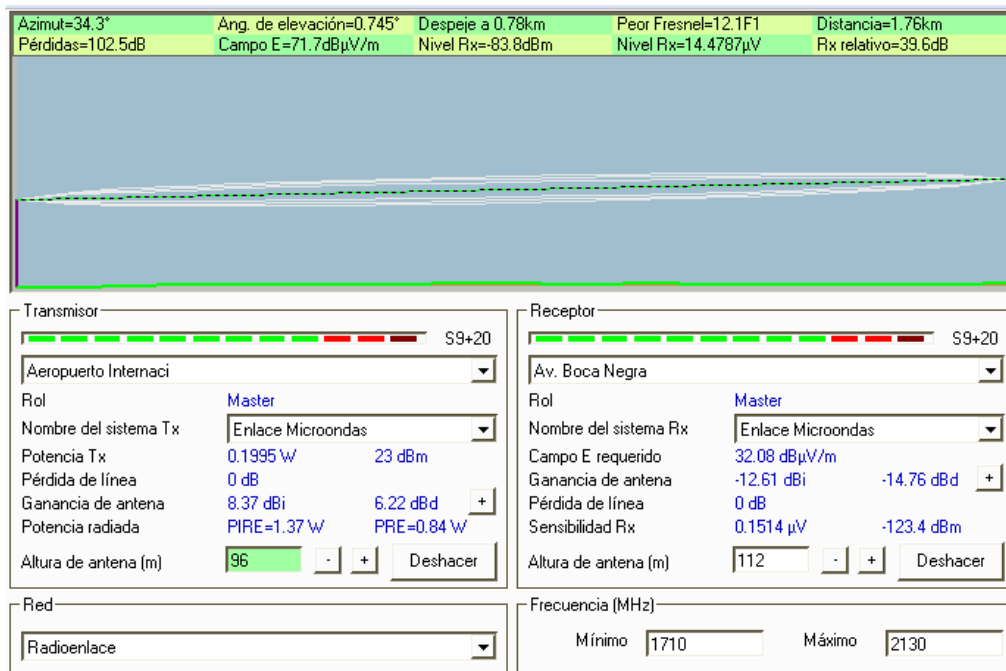


- **Av. Dominicos – Av. Boca Negra**



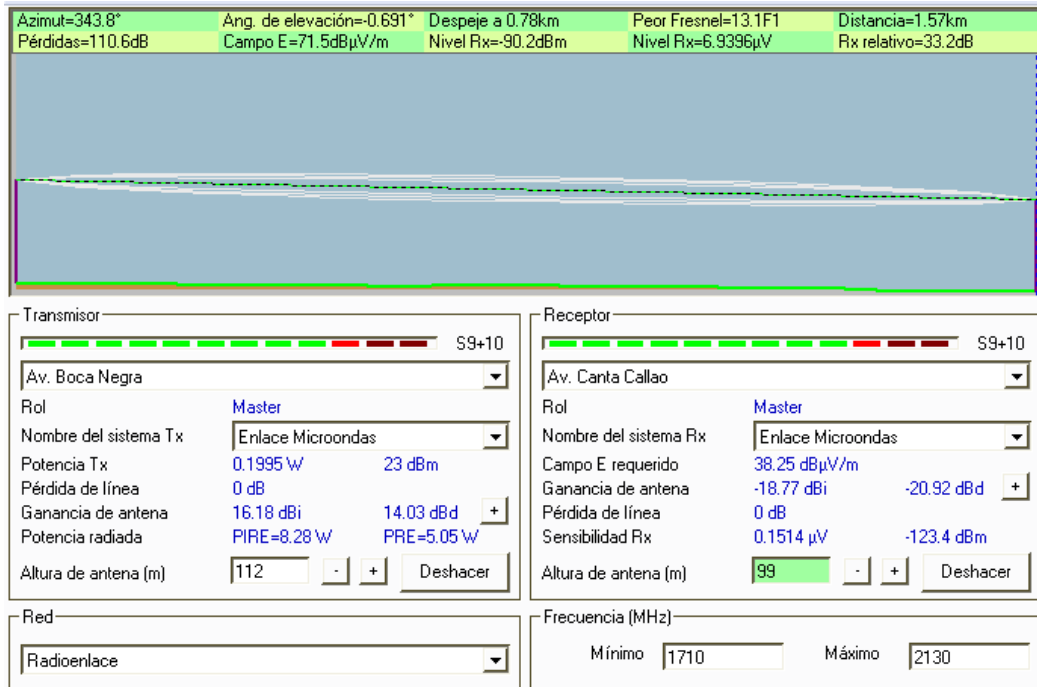
**FIGURA A3 - 17: Enlace entre eNodos de Av. Dominicos y Av. Boca Negra**  
FUENTE: “ELABORACIÓN PROPIA”

- **Aeropuerto Internacional Jorge Chávez – Av. Boca Negra**



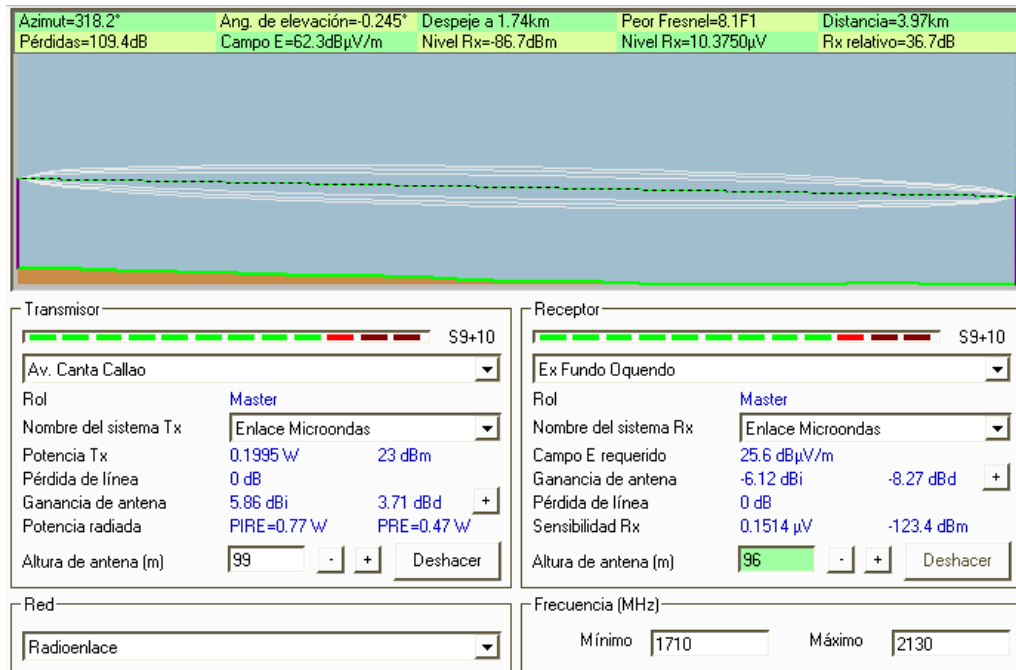
**FIGURA A3 - 18: Enlace entre eNodos Aeropuerto y Av. Boca Negra**  
FUENTE: “ELABORACIÓN PROPIA”

- Av. Boca Negra – Av. Canta Callao



**FIGURA A3 - 19: Enlace entre eNodos de Av. Boca Negra y Av. Canta Callao**  
FUENTE: “ELABORACIÓN PROPIA”

- Av. Canta Callao – Ex Fondo Oquendo



**FIGURA A3 - 20: Enlace entre eNodos de Av. Canta Callao y Ex Fondo Oquendo**  
FUENTE: “ELABORACIÓN PROPIA”