

PONTIFICIA UNIVERSIDAD CATÓLICA DEL PERÚ

FACULTAD DE LETRAS Y CIENCIAS HUMANAS



PONTIFICIA
UNIVERSIDAD
CATÓLICA
DEL PERÚ

**“INDIVIDUOS EN POSICIÓN EXTENDIDA E INDIVIDUOS EN
POSICIÓN FLEXIONADA: HACIA UNA COMPRENSIÓN DE LOS
DIFERENTES TRATAMIENTOS FUNERARIOS HALLADOS EN EL
SITIO DE HUACA 20, UBICADO EN EL INTERIOR DEL CAMPUS
PUCP (MARANGA - CULTURA LIMA)”.**

VOLUMEN II

Tesis para obtener el título profesional de Licenciado en Arqueología


Autor:

JOSÉ EDUARDO CHUYACAMA CALDERÓN

Asesor:

DR. RAFAEL VEGA-CENTENO SARA-LAFOSSE

Lima, 2021.



ANEXOS.

Notas de Anexos.

- El dibujo de las unidades de estudio que tiene la ubicación de los rasgos y tumbas hallados en la capa 2B (Figura A.2), el dibujo de las unidades de estudio que solamente tiene la ubicación de las tumbas (Figura A.3) y la foto de las unidades de estudio (Foto A.1) pertenecen originalmente al “Informe Final: Proyecto de Rescate Arqueológico en el sitio arqueológico de Huaca 20, Complejo de Maranga, Campus de la PUCP. Temporadas 2012-2013” (Villacorta 2013).
- En la Figura A.2, esta dibujada erróneamente la Tumba 64 en la Unidad 18. Esta tumba originalmente fue encontrada en la Unidad 19.
- El dibujo llamado “Perfiles de Excavación” pertenece originalmente al “Informe Final: Proyecto de Rescate Arqueológico en el sitio arqueológico de Huaca 20, Complejo de Maranga, Campus de la PUCP. Temporadas 2012-2013” (Villacorta 2013).
- El dibujo llamado “Perfiles de Excavación” consiste en seis dibujos de perfiles (A, B, C, D, E y F). Estos perfiles dibujados estuvieron ubicados en diferentes zonas y la correlación de los dibujos ha permitido identificar las diferentes capas en el espacio intervenido. A continuación, se detallará la ubicación de cada perfil:
 - El Perfil A estuvo ubicado en la Zona 4A (específicamente ubicado en las unidades 16, 17, 23, 24 y 25) y con una orientación Oeste-Este.
 - El Perfil B estuvo ubicado en las Zonas 4A (específicamente en las unidades 5, 6, 7) y zona 4B (unidades 1, 2 y 3) y con una orientación Oeste-Este.
 - El Perfil C es un dibujo del perfil de un cateo realizado en la unidad 5 de la Zona 4B y cuya orientación fue Norte-Sur.
 - El Perfil D estuvo ubicado en la Zona 5 (específicamente en las unidades 5, 6, 7, 8 y 9) y con una orientación Oeste-Este.

-El Perfil E estuvo ubicado en la Zona 6 (específicamente en las unidades 13, 14, 15, 16 y 17) y con una orientación Oeste-Este.

-El Perfil F estuvo ubicado en la Zona 6 (específicamente en las unidades 7, 16, 26, 32 y 34) y con una orientación Norte-Sur.

- El Listado de Tumbas (Cuadro C.1) fue realizado a partir de la información sustraída directamente de las “Fichas de Tumbas”. Estas fichas fueron realizadas por los arqueólogos del campo y tienen la información de la posición, de la orientación (en grados) y de los objetos asociados. La información de la edad y sexo de los individuos analizados en este trabajo fue sustraída directamente de las fichas realizadas por las bioarqueólogas Maricarmen Vega y Melissa Lund. La gran mayoría de esta información también se puede encontrar en el informe mencionado.
- Como se mencionó anteriormente, los objetos asociados encontrados son básicamente vasijas de cerámica, piruros y anzuelos. Cada objeto asociado fue llamado con un código (Cuadros C.2 y C.3). El Cuadro C.4 presenta la información de los rasgos hallados en las unidades de estudio.
- Es necesario enfatizar que los individuos hallados en las unidades de estudio eran básicamente esqueletos y estuvieron en un estado de conservación muy malo. También, las vasijas cerámicas estuvieron en un mal estado de conservación. Las fotos presentadas en esta sección evidencian la pobre conservación.
- Los integrantes del proyecto mencionado tomaron cientos de fotos a los contextos funerarios y rasgos hallados. Solamente algunas fueron seleccionadas para el informe final. El autor de este trabajo tuvo acceso a todas las fotos del proyecto y selecciono las fotos necesarias para este trabajo. Algunas fotos fueron tomadas por el autor de este trabajo. En la sección “Fotos de Tumbas” se puede hallar todas las fotos de los contextos funerarios analizados y las fotos de sus objetos asociados (vasijas, piruros y anzuelos) (Fotos D.1.1 – D.1.156). No están disponibles las fotos de las tumbas 55 y 56, pero sí sus dibujos.

- Los “Dibujos de Tumbas” pertenecen originalmente al informe mencionado y cada dibujo es llamado “plano”. Algunos de estos dibujos tienen errores si se compara con sus respectivas fotos:

-El Plano T-49 muestra a un individuo completo, pero la Foto D.1.8 muestra a un individuo parcialmente alterado.

-El Plano T-57 muestra al individuo T-58 con las extremidades superiores en paralelo al cuerpo. Pero, en la realidad las manos estaban ubicadas a la altura de los hombros.

-El Plano T-59 muestra a un individuo completo, pero la foto D.1.28 muestra a un individuo parcialmente alterado.

-El Plano T-61 muestra al individuo T61 en posición FLI, pero realmente el individuo estuvo en posición flexionada y de cabeza.

-El Plano T-71 muestra a un individuo en posición flexionada con una vasija cerámica asociada a su cabeza. La vasija realmente era un par de fragmentos de cerámica y no se supo si hubo una intención de colocar estos fragmentos o si fueron parte del relleno.

-El Plano T-139 muestra el cuenco T139CE01 encima del individuo T139, pero en la Foto D.1.91 se observa que el cuenco está debajo del individuo.

-El Plano T-158 muestra al individuo T158-2 en posición FV, pero si lo comparamos con las fotos D.1.112 y 6.5.26, este individuo está completamente alterado; además en este plano aparece los restos de un tercer individuo, pero para el autor de este trabajo creo que son los restos del T158-2.

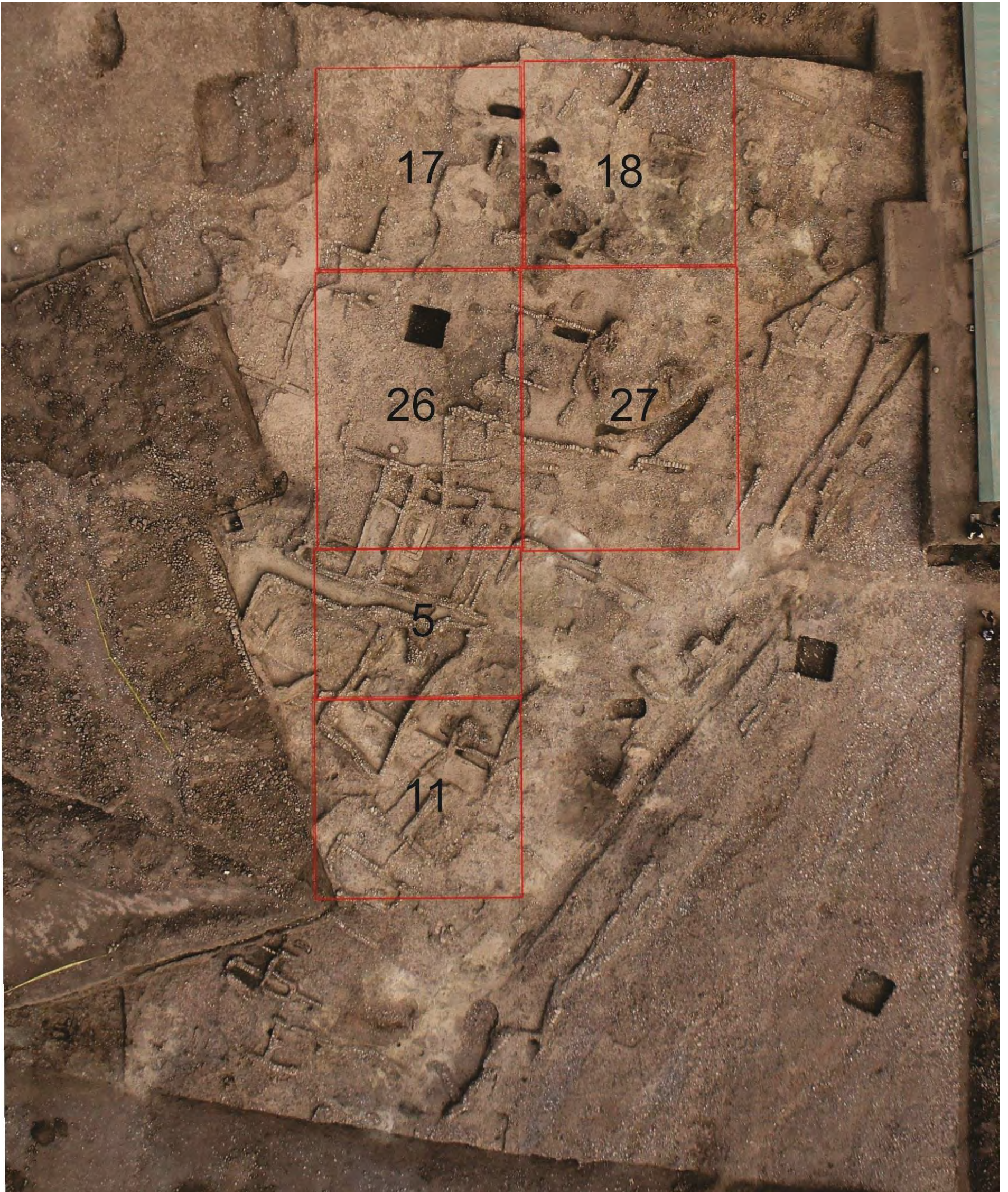
-En el Plano T-169 y en la Foto D.1.141, el individuo T169 fue dibujado y fotografiado sin su cráneo y sus vasijas asa-puente, mientras que en el Plano T-168 y en la Foto D.1.140, se muestran estas dos vasijas.

- Los “Dibujos de Vasijas” (Figuras D.3.1 - D.3.26) y “Dibujos de Piruros” (Figuras D.4.1 y D.4.2) fueron realizados por el autor de este trabajo. Como se puede apreciar en las “Fotos de Tumbas”, algunas vasijas no están enteras y otras están en pedazos, debido a su mal estado de conservación. A pesar de esto, casi todas las vasijas fueron dibujadas. Solamente las ollas globulares T52CE04, T160CE01 y T158CE01 no se pudieron dibujar.



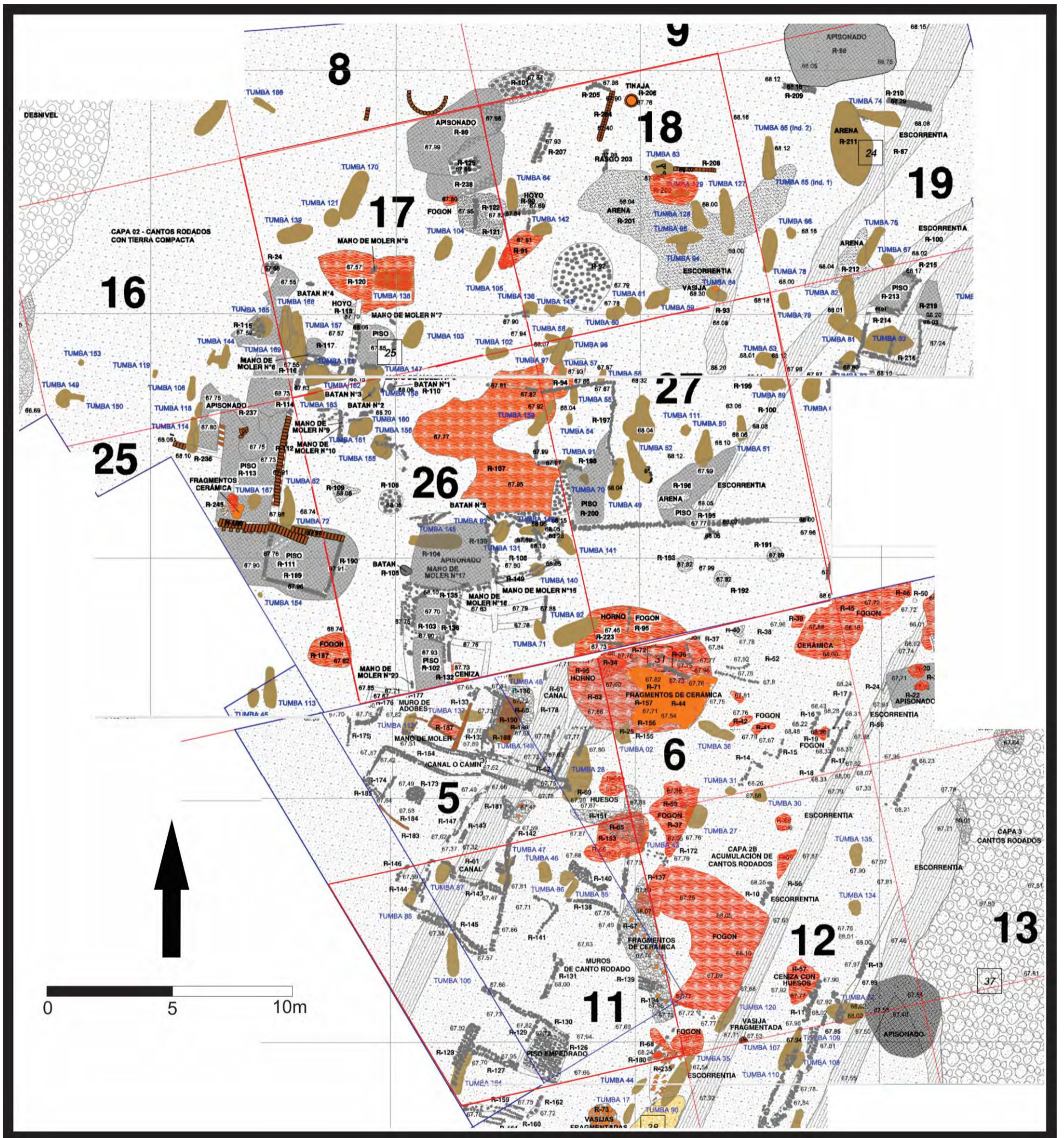
A. Fotos y Dibujos de las Unidades.

A.1. Foto de las Unidades [Foto A.1].



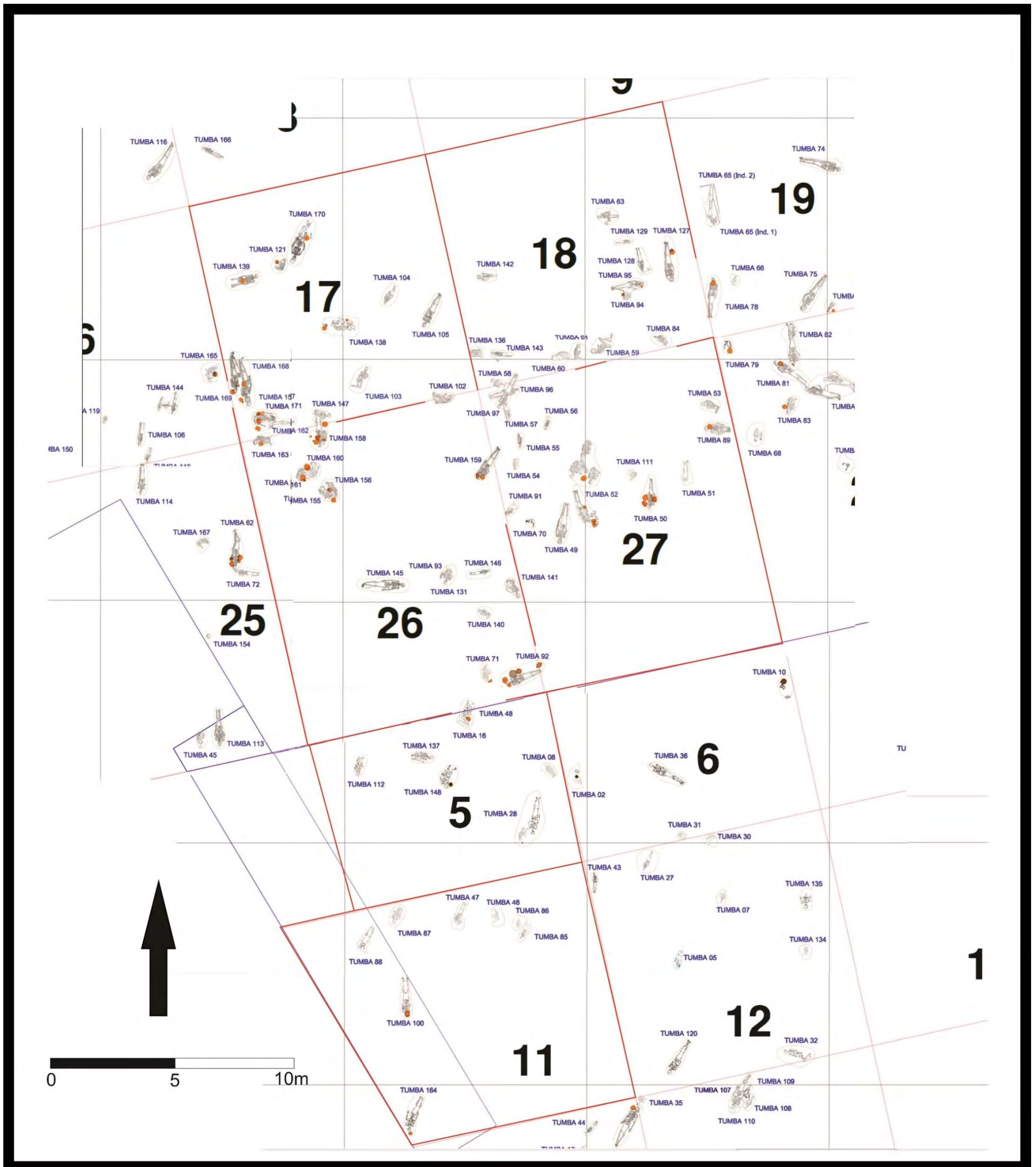
Fuente: Villacorta 2013.

A.2. Dibujo de las Unidades [Figura A.2].



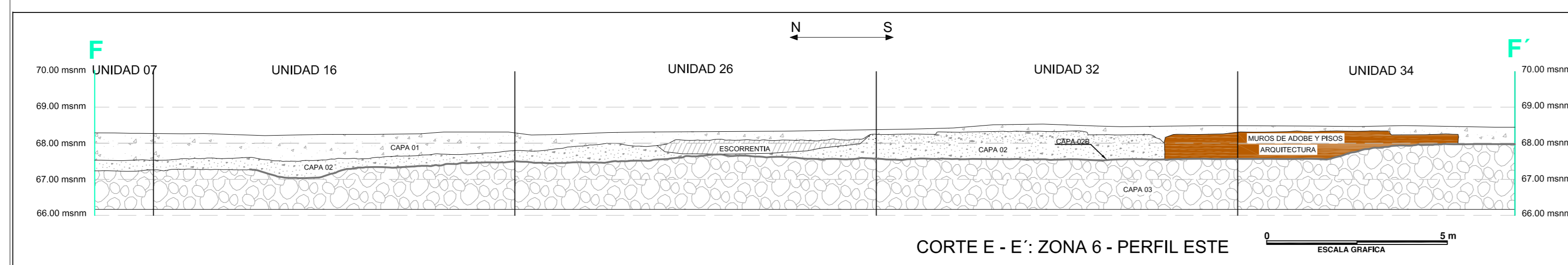
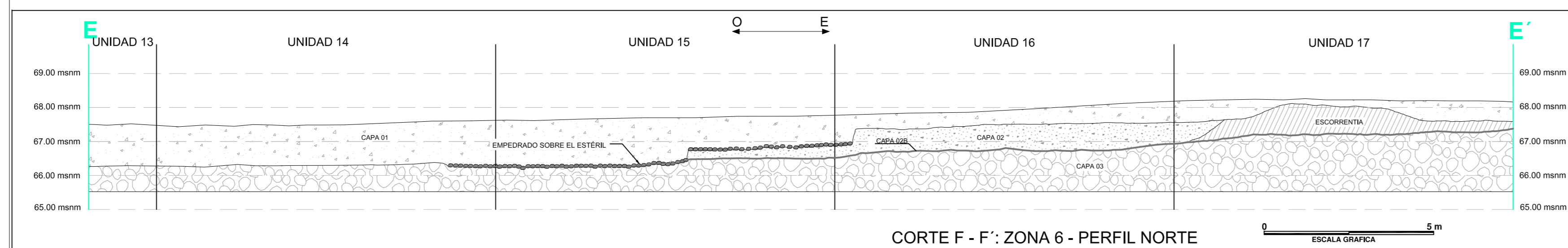
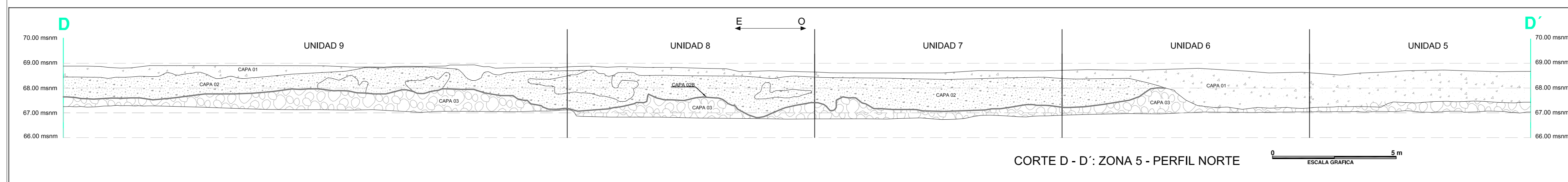
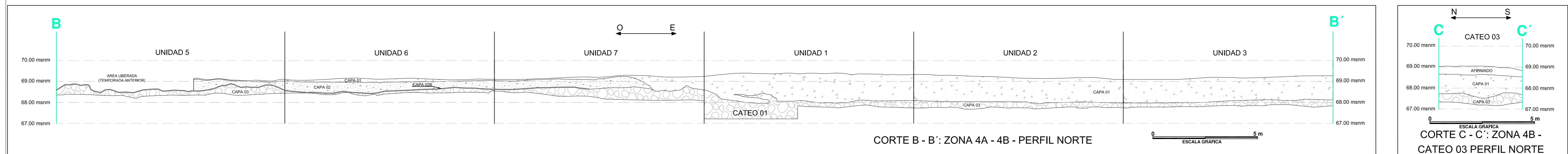
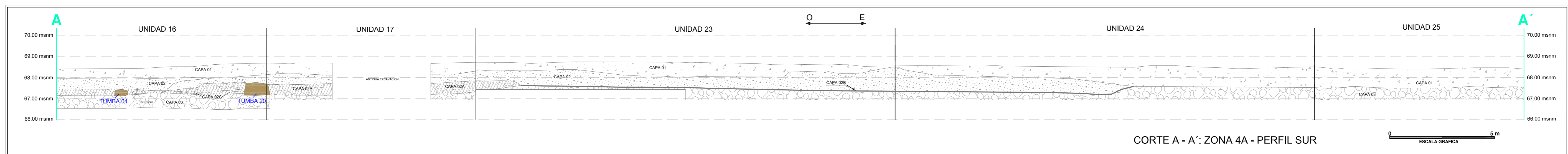
Fuente: Villacorta 2013.

A.3. Ubicación de las tumbas en las Unidades [Figura A.3].

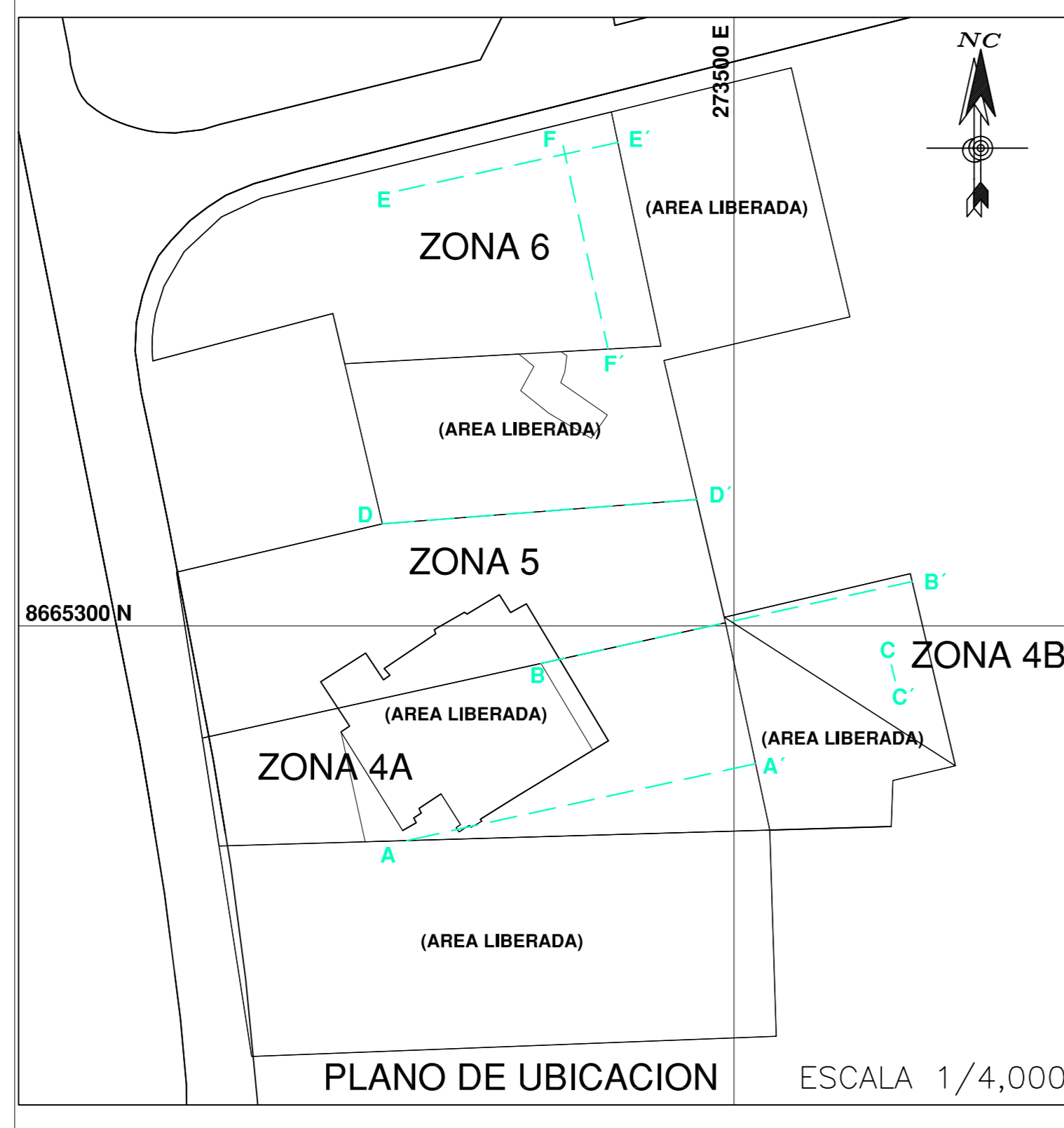


Fuente: Villacorta 2013.

B. Perfiles de Excavación.



| LEYENDA | |
|---|--|
| CONTEXTOS FUNERARIOS | TUMBA 03 |
| — CAPA 02B - CAPA DE OCUPACIÓN PREHISPÁNICA | — ESCORRENTIA |
| ■ ADOBES - ARQUITECTURA | ■ CAPA 01 - TIERRA CON CANTOS RODADOS Y BASURA MODERNA EN SUPERFICIE |
| ■ ESCORRENTIA | ■ CAPA 02 - TIERRA, CANTOS RODADOS |
| | ■ CAPA 02A - CURSO DE AGUA |
| | ■ CAPA 02C - CURSO DE AGUA |
| | ■ CAPA 03 - ESTERIL, CANTOS RODADOS |



| PROYECTO DE RESCATE ARQUEOLOGICO DE LA HUACA 20 COMPLEJO MARANGA - TEMPORADA 2012-2013 | | |
|---|--|--|
| SITIO ARQUEOLOGICO: | DEPARTAMENTO : LIMA | LAMINA : |
| HUACA 20 | PROVINCIA : LIMA | P-18 |
| | DISTRITO : SAN MIGUEL | |
| PLANO : PERFILES DE EXCAVACION | UBICACION : PONTIFICIA UNIVERSIDAD CATOLICA DEL PERU | ARQUEOLOGO : LUIS FELIPE VILLACORTA |
| EDICION Y POST PROCESO : ASC/MDC | N° DE LAMINA : 1/1 | FECHA : JULIO DEL 2013 |
| DATUM : WGS84 | ESCALA : 1/100 | HEMISFERIO: Sur — ZONA : 18 |
| | SISTEMA DE PROYECCION : UTM | |

C. Listados.

C.1. Listado de Tumbas [Cuadro C.1].

| <u>Zona.</u> | <u>Unidad.</u> | <u>Tumba.</u> | <u>Individuo.</u> | <u>Posición.</u> | <u>Orientación (Grados).</u> | <u>Orientación.</u> | <u>Edad (Años).</u> | <u>Sexo.</u> | <u>Objetos Asociados.</u> |
|--------------|----------------|---------------|-------------------|------------------|------------------------------|--------------------------|---------------------|--------------|---------------------------|
| 4A | 5 | 8 | T8 | FD | 312° | Noroeste [292.5°-337.5°] | 17-25 | Masculino | x |
| 4A | 5 | 16 | T16 | FLI | 133° | Sureste [112.5°-157.5°] | 9-15 | x | x |
| 4A | 5 | 28 | T28-1 | EV | 200° | Sur [157.5°-202.5°] | 25-35 | Masculino | x |
| | | | T28-2 | FLD | 212° | Suroeste [202.5°-247.5°] | 25-35 | Masculino | |
| 4A | 11 | 46 | T46 | FLD | 6° | Norte [337.5°-22.5°] | 35+ | Femenino | x |
| 4A | 11 | 47 | T47-1 | EV | 219° | Suroeste [202.5°-247.5°] | 2-3 | x | x |
| | | | T47-2 | Extendido | 220° | Suroeste [202.5°-247.5°] | 0-2 | x | |
| 4A | 5 | 48 | T48 | FV | 198° | Sur [157.5°-202.5°] | 25-35 | Masculino | 1 vasija |
| 5 | 27 | 49 | T49 | ED | 180° | Sur [157.5°-202.5°] | 25-35 | Masculino | |
| 5 | 27 | 50 | T50 | EV | 214° | Suroeste [202.5°-247.5°] | 30-40 | Femenino | 6 vasijas |
| 5 | 27 | 51 | T51 | ED | 219° | Suroeste [202.5°-247.5°] | Adulto | Femenino | x |
| 5 | 27 | 52 | T52-1 | FV | 149° | Sureste [112.5°-157.5°] | 25-35 | Masculino | 5 vasijas 1 piruro |
| | | | T52-2 | EV | 172° | Sur [157.5°-202.5°] | 13-16 | x | |
| | | | T52-3 | FV | 212° | Suroeste [202.5°-247.5°] | 35-45 | Masculino | |
| | | | T52-4 | FV | 215° | Suroeste [202.5°-247.5°] | 17-25 | Femenino | |
| | | | T52-5 | FV | 201° | Sur [157.5°-202.5°] | 17-25 | Femenino | |
| | | | T52-6 | FV | 197° | Sur [157.5°-202.5°] | 25+ | x | |
| | | | T52-7 | x | x | x | Adulto | x | |
| 5 | 27 | 53 | T53 | FLD | 286° | Oeste [247.5°-292.5°] | 17-20 | x | x |
| 5 | 27 | 54 | T54 | EV | 172° | Sur [157.5°-202.5°] | 0.5-1 | x | x |
| 5 | 27 | 55 | T55 | EV | 193° | Sur [157.5°-202.5°] | 5-9 | x | x |
| 5 | 27 | 56 | T56 | EV | 195° | Sur [157.5°-202.5°] | 0.5-1.5 | x | x |
| 5 | 27 | 57 | T57 | EV | 177° | Sur [157.5°-202.5°] | 2-4 | x | x |
| 5 | 27 | 58 | T58 | EV | 291° | Oeste [247.5°-292.5°] | 9-13 | x | x |
| 5 | 18 | 59 | T59 | FLI | x | Oeste [247.5°-292.5°] | Adulto | x | x |
| 5 | 18 | 60 | T60 | x | 224° | Suroeste [202.5°-247.5°] | 25-35 | Femenino | x |
| 5 | 18 | 61 | T61 | FR | x | x | 45+ | Masculino | x |
| 5 | 18 | 63 | T63 | EV | 266° | Oeste [247.5°-292.5°] | 1.5-2.5 | x | x |

| <u>Zona.</u> | <u>Unidad.</u> | <u>Tumba.</u> | <u>Individuo.</u> | <u>Posición.</u> | <u>Orientación (Grados).</u> | <u>Orientación.</u> | <u>Edad (Años).</u> | <u>Sexo.</u> | <u>Objetos Asociados.</u> |
|--------------|----------------|---------------|-------------------|------------------|------------------------------|--------------------------|---------------------|--------------|---|
| 5 | 27 | 70 | T70 | x | x | x | Adulto | Masculino | x |
| 5 | 26 | 71 | T71 | FV | 190° | Sur [157.5°-202.5°] | Adulto | x | x |
| 5 | 18 | 84 | T84 | FV | 300° | Noroeste [292.5°-337.5°] | 35-45 | Femenino | x |
| 4A | 11 | 85 | T85 | ED | 221° | Suroeste [202.5°-247.5°] | 2-4 | x | x |
| 4A | 11 | 86 | T86 | FS | x | Sur [157.5°-202.5°] | 17-25 | Femenino | x |
| 4A | 11 | 87 | T87 | FV | 210° | Suroeste [202.5°-247.5°] | 25-35 | Masculino | x |
| 4A | 11 | 88 | T88 | EV | 200° | Sur [157.5°-202.5°] | 25-35 | Femenino | x |
| 5 | 27 | 89 | T89 | FV | 264° | Oeste [247.5°-292.5°] | 30-45 | Masculino | 1 vasija 1 anzuelo |
| 5 | 27 | 91 | T91 | ED | 221° | Suroeste [202.5°-247.5°] | 3-9 meses | x | x |
| 5 | 26 | 92 | T92 | EV | 226° | Suroeste [202.5°-247.5°] | Adulto | x | 5 vasijas 1 piruro |
| 5 | 26 | 93 | T93 | ED | 206° | Suroeste [202.5°-247.5°] | 0.5-1 | x | |
| 5 | 18 | 94 | T94 | x | 196° | Sur [157.5°-202.5°] | Adulto | x | 1 vasija 1 piruro |
| 5 | 18 | 95 | T95 | EV | 95° | Este [67.5°-112.5°] | 6-9 | x | 1 vasija |
| 5 | 27 | 96 | T96 | Extendido | 53° | Noreste [22.5°-67.5°] | 17-25 | Femenino | x |
| 5 | 27 | 97 | T97 | EV | 210° | Suroeste [202.5°-247.5°] | 35-45 | Masculino | x |
| 4A | 11 | 100 | T100 | EV | 184° | Sur [157.5°-202.5°] | 35-50 | Femenino | 3 vasijas 4 piruros |
| 5 | 17 | 102 | T102 | FLD | 66° | Noreste [22.5°-67.5°] | 35-45 | Femenino | x |
| 5 | 17 | 103 | T103 | EV | 351° | Norte [337.5°-22.5°] | 35-50 | Femenino | x |
| 5 | 17 | 104 | T104 | EV | 215° | Suroeste [202.5°-247.5°] | 3-5 | x | x |
| 5 | 17 | 105 | T105 | EV | 223° | Suroeste [202.5°-247.5°] | 25-35 | Femenino | x |
| 5 | 27 | 111 | T111 | x | 211° | Suroeste [202.5°-247.5°] | 35+ | Masculino | x |
| 4A | 5 | 112 | T112 | FLD | 207° | Suroeste [202.5°-247.5°] | 20-35 | Femenino | x |
| 5 | 17 | 121 | T121 | FS | x | Oeste [247.5°-292.5°] | 35-50 | Femenino | 1 vasija 1 piruro |
| 5 | 18 | 127 | T127 | EV | 180° | Sur [157.5°-202.5°] | 20-30 | Masculino | 1 vasija |
| 5 | 18 | 128 | T128-1 | EV | 182° | Sur [157.5°-202.5°] | 4-8 | x | x |
| | | | T128-2 | x | x | x | 2-4 | x | |
| 5 | 18 | 129 | T129-1 | EV | 97° | Este [67.5°-112.5°] | 2-4 | x | x |
| | | | T129-2 | x | x | x | Subadulto | x | |
| 5 | 26 | 131 | T131 | FV | 190° | Sur [157.5°-202.5°] | 35-45 | Masculino | x |
| 5 | 18 | 136 | T136 | FS | x | Sur [157.5°-202.5°] | 11-14 | x | x |
| 4A | 5 | 137 | T137 | FV | 95° | Este [67.5°-112.5°] | 30-40 | Femenino | x |
| 5 | 17 | 138 | T138-1 | FLI | 291° | Oeste [247.5°-292.5°] | 17-35 | Femenino | 3 vasijas 1 vasija miniatura 3 piruros |
| | | | T138-2 | x | x | x | 17-35 | Femenino | |
| | | | T138-3 | x | x | x | 17-35 | Masculino | |
| | | | T138-4 | x | x | x | Subadulto | x | |

| <u>Zona.</u> | <u>Unidad.</u> | <u>Tumba.</u> | <u>Individuo.</u> | <u>Posición.</u> | <u>Orientación (Grados).</u> | <u>Orientación.</u> | <u>Edad (Años).</u> | <u>Sexo.</u> | <u>Objetos Asociados.</u> |
|--------------|----------------|---------------|-------------------|------------------|------------------------------|--------------------------|---------------------|--------------|---------------------------|
| 5 | 17 | 139 | T139 | EV | 56° | Noreste [22.5°-67.5°] | 25-35 | Masculino | 1 vasija |
| 5 | 26 | 140 | T140 | FS | x | Oeste [247.5°-292.5°] | 25-35 | Masculino | 1 anzuelo |
| 5 | 26 | 141 | T141 | FV | 190° | Sur [157.5°-202.5°] | 30-45 | Masculino | x |
| 5 | 18 | 142 | T142-1 | EV | 92° | Este [67.5°-112.5°] | 3-5 | x | x |
| | | | T142-2 | x | x | x | 3-9 meses | x | x |
| 5 | 18 | 143 | T143 | EV | 277° | Oeste [247.5°-292.5°] | 2-4 | x | x |
| 5 | 26 | 145 | T145 | EV | 100° | Este [67.5°-112.5°] | 17-25 | Masculino | 2 anzuelos |
| 5 | 26 | 146 | T146 | EV | 91° | Este [67.5°-112.5°] | 3-5 | x | x |
| 5 | 26 | 147 | T147-1 | FV | 123° | Sureste [112.5°-157.5°] | 30-40 | Masculino | 1 vasija |
| | | | T147-2 | x | x | x | 3-4 | x | |
| 4A | 5 | 148 | T148 | FV | 184° | Sur [157.5°-202.5°] | 25-35 | Masculino | 1 vasija |
| 5 | 26 | 155 | T155 | FLD | 151° | Sureste [112.5°-157.5°] | 30-45 | Femenino | 1 vasija 2 piruros |
| 5 | 26 | 156 | T156 | FV | 147° | Sureste [112.5°-157.5°] | 30-45 | Femenino | 1 vasija |
| 5 | 17 | 157 | T157-1 | EV | 182° | Sur [157.5°-202.5°] | 25-35 | Masculino | 1 vasija |
| | | | T157-2 | x | x | x | 25-35 | Femenino | |
| 5 | 26 | 158 | T158-1 | EV | 212° | Suroeste [202.5°-247.5°] | 6-10 | x | 2 vasijas |
| | | | T158-2 | x | x | x | 25-35 | Femenino | 10 vasijas miniaturas |
| 5 | 26 | 159 | T159 | ED | 220° | Suroeste [202.5°-247.5°] | 35-45 | Femenino | 3 vasijas 1 piruro |
| 5 | 26 | 160 | T160 | FLI | 265° | Oeste [247.5°-292.5°] | 25-35 | x | 1 vasija |
| 5 | 26 | 161 | T161 | FS | x | Suroeste [202.5°-247.5°] | 25-40 | Femenino | 1 vasija |
| 5 | 17 | 162 | T162-1 | x | x | x | 12-16 | Femenino | 1 vasija |
| | | | T162-2 | x | x | x | 20-35 | Femenino | |
| | | | T162-3 | x | x | x | Adulto | Masculino | |
| 5 | 17 | 163 | T163 | FLD | 266° | Oeste [247.5°-292.5°] | 30-45 | Masculino | 1 vasija |
| 4A | 11 | 164 | T164 | EV | 186° | Sur [157.5°-202.5°] | 25-35 | Masculino | 1 vasija |
| 5 | 17 | 168 | T168 | EV | 165° | Sur [157.5°-202.5°] | 50+ | Femenino | 2 piruros |
| 5 | 17 | 169 | T169 | EV | 160° | Sur [157.5°-202.5°] | 30-40 | Masculino | 2 vasijas |
| 5 | 17 | 170 | T170-1 | EV | 209° | Suroeste [202.5°-247.5°] | 25-35 | Masculino | 1 vasija 1 anzuelo |
| | | | T170-2 | x | x | x | 25-35 | Masculino | |
| | | | T170-3 | x | x | x | 25-35 | Femenino | |
| | | | T170-4 | x | x | x | Adulto | x | |
| 5 | 17 | 171 | T171 | FLI | 280° | Oeste [247.5°-292.5°] | 25-35 | Masculino | 2 vasijas 3 anzuelos |

C.2. Listado de Vasijas [Cuadro C.2].

| <u>Tumba.</u> | <u>Nombre del Objeto Asociado.</u> | <u>Tipo de Vasija.</u> |
|----------------------|---|-------------------------------------|
| 48 | T48CE01 | Cántaro de base plana |
| 50 | T50CE01 | Olla globular |
| | T50CE02 | Cuenco |
| | T50CE03 | Tetera |
| | T50CE04 | Plato |
| | T50CE05 | Cuenco |
| | T50CE06 | Cántaro de base plana |
| 52 | T52CE01 | Botella ovalada |
| | T52CE02 | Olla globular |
| | T52CE03 | Cántaro de base plana |
| | T52CE04 | Olla globular |
| | T52CE05 | Cuenco |
| 89 | T89CE01 | Cántaro de base plana |
| 92 | T92CE01 | Botella globular |
| | T92CE02 | Plato |
| | T92CE03 | Olla globular |
| | T92CE04 | Cántaro de base plana |
| | T92CE05 | Cántaro lenticular |
| 94 | T94CE01 | Olla globular |
| 95 | T95CE01 | Fitomorfa miniatura |
| 100 | T100CE01 | Plato |
| | T100CE02 | Olla globular |
| | T100CE03 | Cántaro de base plana (Escultórico) |
| 121 | T121CE01 | Olla globular |
| 127 | T127CE01 | Cántaro de base plana |
| 138 | T138CE01 | Cántaro de base plana |
| | T138CE02 | Olla globular |
| | T138CE03 | Olla globular |
| | T138CE04 | Cántaro miniatura |

| <u>Tumba.</u> | <u>Nombre del Objeto Asociado.</u> | <u>Tipo de vasija.</u> |
|----------------------|---|-------------------------------|
| 139 | T139CE01 | Cuenco |
| 147 | T147CE01 | Olla globular |
| 148 | T148CE01 | Cántaro de base plana |
| 155 | T155CE01 | Olla globular |
| 156 | T156CE01 | Olla globular |
| 157 | T157CE01 | Vasija Mamiforme |
| 158 | T158CE01 | Cántaro miniatura |
| | T158CE02 | Cántaro miniatura |
| | T158CE03 | Plato miniatura |
| | T158CE04 | Tetera miniatura |
| | T158CE05 | Mamiforme miniatura |
| | T158CE06 | Cántaro miniatura |
| | T158CE07 | Cántaro de base plana |
| | T158CE08 | Olla globular |
| | T158CE09 | Crisol |
| | T158CE10 | Cántaro miniatura |
| | T158CE11 | Plato-cuchara miniatura |
| | T158CE12 | Cuenco miniatura |
| 159 | T159CE01 | Olla globular |
| | T159CE02 | Cuenco |
| | T159CE03 | Plato |
| 160 | T160CE01 | Olla globular |
| 161 | T161CE01 | Olla globular |
| 162 | T162CE01 | Cántaro de base plana |
| 163 | T163CE01 | Cántaro de base plana |
| 164 | T164CE01 | Cántaro de base plana |
| 169 | T169CE01 | Vasija asa-puente |
| | T169CE02 | Vasija asa-puente |
| 170 | T170CE01 | Olla globular |
| 171 | T171CE01 | Cántaro de base plana |
| | T171CE02 | Cuenco |

C.3. Listado de Piruros y Anzuelos [Cuadro C.3].

| <u>Tumba.</u> | <u>Nombre del Objeto Asociado.</u> | <u>Tipo de Objeto Asociado.</u> |
|----------------------|---|--|
| 52 | T52PI01 | Piruro |
| 89 | T89ME01 | Anzuelo |
| 92 | T92PI01 | Piruro |
| 94 | T94PI01 | Piruro |
| 100 | T100PI01 | Piruro |
| | T100PI02 | Piruro |
| | T100PI03 | Piruro |
| | T100PI04 | Piruro |
| 121 | T121PI01 | Piruro |
| 138 | T138PI01 | Piruro |
| | T138PI02 | Piruro |
| | T138PI03 | Piruro |
| 140 | T140ME01 | Anzuelo |
| 145 | T145ME01 | Anzuelo |
| | T145ME02 | Anzuelo |
| 155 | T155PI01 | Piruro |
| | T155PI02 | Piruro |
| 159 | T159PI01 | Piruro |
| 168 | T168PI01 | Piruro |
| | T168PI02 | Piruro |
| 170 | T170ME01 | Anzuelo |
| 171 | T171ME01 | Anzuelo |
| | T171ME02 | Anzuelo |
| | T171ME03 | Anzuelo |

C.4. Listado de Rasgos [Cuadro C.4].

| <u>Rasgo.</u> | <u>Unidad(es).</u> | <u>Definición.</u> |
|----------------------|---------------------------|---|
| R-24 | 17 | Acumulación de cantos rodados. |
| R-60 | 5 | Acumulación de cantos rodados. |
| R-61 | 5 y 11 | Canal compuesto de un relleno de cantos rodados. |
| R-62 | 5 | Relleno de escorrentía que estuvo compuesto de cantos rodados y fragmentos de cerámica. |
| R-63 | 5 | Rasgo compuesto de tierra de color verde semicompacta y con cantos rodados pequeños y fragmentos de cerámica. |
| R-64 | 5 | Área de quema de tierra limo arcillosa, de color blanco, es además compacta. |
| R-65 | 11 | Acumulación de cantos rodados y fragmentos de cerámica. |
| R-67 | 11 | Área de combustión compuesta por tierra naranja. |
| R-68 | 11 | Área de combustión compuesta por ceniza. |
| R-69 | 5 | Se trató de una acumulación de huesos, (huesos largos, costillas y vertebras). |
| R-89 | 17 | Piso de color amarillento. |
| R-90 | 18 | Hoyo circular poco profundo. |
| R-91 | 18 | Acumulación de ceniza. |
| R-92 | 18 | Acumulación de cantos rodados. |
| R-93 | 18 y 27 | Escorrentía (en su interior se encontró arena de color verde). |
| R-94 | 27 | Acumulación de ceniza. |
| R-95 | 5, 26 y 27 | Área de quema (tiene tierra rojiza y fragmentos quemados de cerámica). |
| R-100 | 27 | Escorrentía (en su interior se encontró arena de color verde). |
| R-102 | 26 | Piso compuesto de tierra arcillosa de consistencia compacta. |
| R-103 | 26 | Apisonado con cantos rodados. |
| R-104 | 26 | Piso de arcilla compacta. |
| R-105 | 26 | Batán. |
| R-106 | 26 | Apisonado de cantos rodados y arcilla, de consistencia semicompacta. |
| R-107 | 26 | Tierra mezclada con ceniza. |
| R-108 | 26 | Tierra suelta de color gris con cantos rodados pequeños. |
| R-109 | 26 | Tierra combinada con ceniza. |
| R-110 | 26 | Batán. |
| R-116 | 17 | Mancha gris con cantos rodados pequeños. |
| R-117 | 17 | Piso. |

| <u>Rasgo.</u> | <u>Unidad(es).</u> | <u>Definición.</u> |
|----------------------|---------------------------|--|
| R-118 | 17 | Mancha gris. |
| R-120 | 17 | Mancha rojiza producto de una combustión. |
| R-121 | 17 | Mancha gris oscura. |
| R-122 | 17 | Mancha gris oscura. |
| R-125 | 17 | Acumulación de cantos rodados con arena. |
| R-126 | 11 | Piso empedrado. |
| R-127 | 11 | Muro de canto rodados. |
| R-128 | 11 | Muro de cantos rodados. |
| R-129 | 11 | Muro de cantos rodados. |
| R-130 | 11 | Muro de cantos rodados. |
| R-131 | 11 | Muro de cantos rodados. |
| R-132 | 5 | Muro de cantos rodados. |
| R-133 | 5 | Muro de adobitos. |
| R-134 | 11 | Muro de cantos rodados. |
| R-135 | 26 | Muro de cantos rodados. |
| R-136 | 26 | Muro de cantos rodados. |
| R-137 | 11 | Muro de cantos rodados. |
| R-138 | 11 | Muro de cantos rodados. |
| R-139 | 11 | Muro de cantos rodados. |
| R-140 | 11 | Muro de cantos rodados. |
| R-141 | 11 | Muro de cantos rodados. |
| R-142 | 11 | Muro de cantos rodados. |
| R-143 | 11 | Muro de cantos rodados. |
| R-144 | 11 | Muro de cantos rodados. |
| R-145 | 11 | Muro de cantos rodados. |
| R-146 | 11 | Muro de cantos rodados. |
| R-147 | 5 | Muro de cantos rodados. |
| R-149 | 26 | Muro de cantos rodados. |
| R-151 | 5 | Acumulación de cantos rodados. |
| R-153 | 11 | Empedrado. |
| R-154 | 5 | Fue un canal o camino que corre de Este a Oeste. Este camino está formado por dos muros paralelos que corren 8m de Oeste a Este. |
| R-173 | 5 | Acumulación de cantos rodados. |

| Rasgo. | Unidad(es). | Definición. |
|---------------|--------------------|--|
| R-174 | 5 | Muro de cantos rodados. |
| R-175 | 5 | Muro de cantos rodados. |
| R-176 | 5 | Muro de cantos rodados. |
| R-177 | 5 | Muro de adobitos. |
| R-180 | 11 | Lente de ceniza. |
| R-181 | 5 | Mancha compuesta por tierra de color verde y blanca. |
| R-183 | 5 | Muro de adobitos. |
| R-184 | 5 | Muro de adobitos. |
| R-185 | 5 | Muro de cantos rodados |
| R-187 | 5 | Acumulación de ceniza en un área de 1.70m por 1.30m. Se registraron algunos fragmentos de cerámica muy pequeños. |
| R-188 | 5 | Estructura rectangular formada por un muro de adobes y 3 muros de cantos rodados. En el interior de la estructura se registró un piso (rasgo R-189) y fuera de la estructura, otro piso en mal estado de conservación (Rasgo R-190). |
| R-189 | 5 | Piso. |
| R-190 | 5 | Piso en mal estado. |
| R-191 | 27 | Lente de tierra blanca de consistencia compacta (posible piso). |
| R-192 | 27 | Lente de tierra blanca de consistencia compacta (posible piso). |
| R-193 | 27 | Lente de tierra blanca de consistencia compacta (posible piso). |
| R-194 | 27 | Muro de cantos rodados. |
| R-195 | 27 | Piso compuesto por tierra arcillosa. |
| R-196 | 27 | Plataforma de barro compacto. |
| R-197 | 27 | Rasgo compuesto por dos muros de cantos rodados. |
| R-198 | 27 | Muro de cantos rodados. |
| R-199 | 27 | Vasija. |
| R-200 | 27 | Piso hecho de barro compacto. |
| R-201 | 18 | Tierra y arena de color verde. |
| R-202 | 18 | Acumulación de ceniza. |
| R-203 | 18 | Muro de cantos rodados. |
| R-204 | 18 | Muro de adobitos. |
| R-205 | 18 | Muro de cantos rodados. |
| R-206 | 18 | Tinaja. |
| R-207 | 18 | Muro de cantos rodados. |
| R-208 | 18 | Muro de adobitos. |
| R-223 | 27 | Muro de cantos rodados. |
| R-238 | 17 | Piso de color amarillento. |

D. Fotos y Dibujos de las Tumbas.

D.1. Fotos de Tumbas.

Tumba 8.

Foto D.1.1. Individuo T8.




Tumba 16.

Foto D.1.2. Individuo T16.



Tumba 28.

Foto D.1.3. Individuos T28-1 y T28-2.



Tumba 46.

Foto D.1.4. Individuo T46.



Tumba 47.

Foto D.1.5. Individuos T47-1 y T47-2.



Tumba 48.

Foto D.1.6. Individuo T48.



Foto D.1.7. T48CE01.



Tumba 49.

Foto D.1.8. Individuo T49.



Tumba 50.

Foto D.1.9. Individuo T50.



Foto D.1.10. T50CE01.



Foto D.1.11. T50CE02.



Foto D.1.12. T50CE03.



Foto D.1.13. T50CE04.



Foto D.1.14. T50CE05.



Foto D.1.15. T50CE06.



Tumba 51.

Foto D.1.16. Individuo T51.



Tumba 52.

Foto D.1.17. Tumba 52.



Foto D.1.18. T52CE01.



Foto D.1.19. T52CE02.



Foto D.1.20. T52CE03.




Foto D.1.21. T52CE04.



Foto D.1.22. T52CE05.



Foto D.1.23. T52PI01.




Tumba 53.

Foto D.1.24. Individuo T53.



Tumba 54.

Foto D.1.25. Individuo T54.



Tumba 57.

Foto D.1.26. Individuo T57.



Tumba 58.

Foto D.1.27. Individuo T58.



Tumba 59.

Foto D.1.28. Individuo T59.



Tumba 60.

Foto D.1.29. Individuo T60.



Tumba 61.

Foto D.1.30. Individuo T61.



Individuo en posición flexionada depositado de cabeza.

Tumba 63.

Foto D.1.31. Individuo T63.



Tumba 70.

Foto D.1.32. Individuo T70.



En la foto se muestra los huesos de un pie.

Tumba 71.

Foto D.1.33. Individuo T71.



Tumba 84.

Foto D.1.34. Individuo T84.



Tumba 85.

Foto D.1.35. Individuo T85.



Tumba 86.

Foto D.1.36. Individuo T86.



Tumba 87.

Foto D.1.37. Individuo T87.



Tumba 88.

Foto D.1.38. Individuo T88.



No se rescató la parte superior del cuerpo, pues estaba debajo de un gran montículo de escombros (ver Fotos 6.6.8 y 6.6.18).

Tumba 89.

Foto D.1.39. Individuo T89.



Foto D.1.40. T89CE01.



Foto D.1.41. T89ME01.



Tumba 91.

Foto D.1.42. Individuo T91.



Tumba 92.

Foto D.1.43. Individuo T92.




Foto D.1.44. T92CE01.



Foto D.1.45. T92CE02.



Foto D.1.46. T92CE03.



Foto D.1.47. T92CE04.



Foto D.1.48. T92CE05.




Foto D.1.49. T92PI01.



Tumba 93.

Foto D.1.50. Individuo T93.



Tumba 94.

Foto D.1.51. Individuo T94.



Foto D.1.52. T94CE01.



Foto D.1.53. T94PI01.



Tumba 95.

Foto D.1.54. Individuo T95.



Foto D.1.55. T95CE01.



Tumba 96.

Foto D.1.56. Individuo T96.



Tumba 97.

Foto D.1.57. Individuo T97.



Tumba 100.

Foto D.1.58. Individuo T100.



Individuo T100

Foto D.1.59. Vasijas ubicadas entre el cuello y el hombro izquierdo.



Foto D.1.60. T100CE01.



Foto D.1.61. T100CE02.



Fotos D.1.62 y D.1.63. T100CE03.





Foto D.1.64. T100PI01 y T100PI02.



Foto D.1.65. T100PI03.



Foto D.1.66. T100PI04.

Tumba 102.

Foto D.1.67. Individuo T102.



Tumba 103.

Foto D.1.68. Individuo T103.



Tumba 104.

Foto D.1.69. Individuo T104.



Tumba 105.

Foto D.1.70. Individuo T105.



Tumba 111.

Foto D.1.71. Individuo T111.



La parte inferior del cuerpo no fue encontrado.

Tumba 112.

Foto D.1.72. Individuo T112.



Tumba 121.

Foto D.1.73. Individuo T121.



Foto D.1.74. T121CE01.



Foto D.1.75. T121PI01.



Tumba 127.

Foto D.1.76. Individuo T127.



Foto D.1.77. T127CE01.



Tumba 128.

Foto D.1.78. Individuos T128-1 y T128-2.



Tumba 129.

Foto D.1.79. Individuos T129-1 y T129-2.



Tumba 131.

Foto D.1.80. Individuo T131.



Tumba 136.

Foto D.1.81. Individuo T136.



Tumba 137.

Foto D.1.82. Individuo T137.



Tumba 138.

Foto D.1.83. Tumba 138.



Foto D.1.84. T138CE01.



Foto D.1.85. T138CE02.



Foto D.1.86. T138CE03.



Foto D.1.87. T138CE04.



Foto D.1.88. T138PI01.




Foto D.1.89. T138PI02.



Foto D.1.90. T138PI03.



Tumba 139.

Foto D.1.91. Individuo T139.




Foto D.1.92. T139CE01.



Tumba 140.

Foto D.1.93. Individuo T140.



Foto D.1.94. T140ME01



Tumba 141.

Foto D.1.95. Individuo T141.



Tumba 142.

Foto D.1.96. Individuos T142-1 y T142-2.



Tumba 143.

Foto D.1.97. Individuo T143.



Algunos de sus huesos fueron movidos de su posición original.

Tumba 145.


Foto D.1.98. Individuo T145.



Foto D.1.99. T145ME01.




Foto D.1.100. T145ME02.



Tumba 146.

Foto D.1.101. Individuo T146.



Individuo T146

Tumba 147.

Foto D.1.102. Individuos T147-1 y T147-2.



Foto D.1.103. T147CE01.



Tumba 148.

Foto D.1.104. Individuo T148.



Foto D.1.105. T148CE01.



Tumbas 155 y 156.

Foto D.1.106. Individuos T155 y T156.




Foto D.1.107. T155CE01.



Foto D.1.108. T156CE01.



Foto D.1.109. T155PI01 y T155PI02.



Tumba 157.

Foto D.1.110. Individuos T157-1 y T157-2.




Foto D.1.111. T157CE01.



Tumba 158.

Foto D.1.112. Individuos T158-1 y T158-2.





Foto D.1.113. T158CE01.



Foto D.1.114.T158CE02.



Foto D.1.115. T158CE03.



Foto D.1.116. T158CE04.



Foto D.1.117. T158CE05.



Foto D.1.118. T158CE06.



Foto D.1.119. T158CE07.



Foto D.1.120. T158CE08.



Foto D.1.121. T158CE09.



Foto D.1.122. T158CE10.



Foto D.1.123.T158CE11.



Foto D.1.124. T158CE12.

Tumba 159.

Foto D.1.125. Individuo T159.



Foto D.1.126. T159CE01.



Foto D.1.127. T159CE02.



Foto D.1.128. T159CE03.



Foto D.1.129. T159PI01.



Tumba 160.

Foto D.1.130. Individuo T160.



Foto D.1.131. T160CE01.



Tumba 161.

Foto D.1.132. Individuo T161.




Foto D.1.133. T161CE01.



Tumba 162.

Foto D.1.134. Tumba 162.




Foto D.1.135. T162CE01.



Tumba 163.

Foto D.1.136. Individuo T163.



Foto D.1.137. T163CE01.



Tumba 164.

Foto D.1.138. Individuo T164.



Foto D.1.139. T164CE01.



Tumbas 168 y 169.

Foto D.1.140. Individuos T168 y T169.




Foto D.1.141. Individuo T169.



Debajo del individuo T168, estuvo el individuo T169. Se quitaron su cráneo y las dos vasijas antes de la fotografía. También fue dibujado de esta forma en el Plano T-169.

Fotos D.1.142 y D.1.143. T169CE01.




Fotos D.1.144 y D.1.145. T169CE02.



Foto D.1.146. T169PI01.



Foto D.1.147. T169PI02.



Tumba 170.

Foto D.1.148. Tumba 170.



Foto D.1.149. T170CE01.



Foto D.1.150. T170ME01.



Tumba 171.

Foto D.1.151. Individuo T171.



Foto D.1.152. T171CE01.



Foto D.1.153. T171CE02.



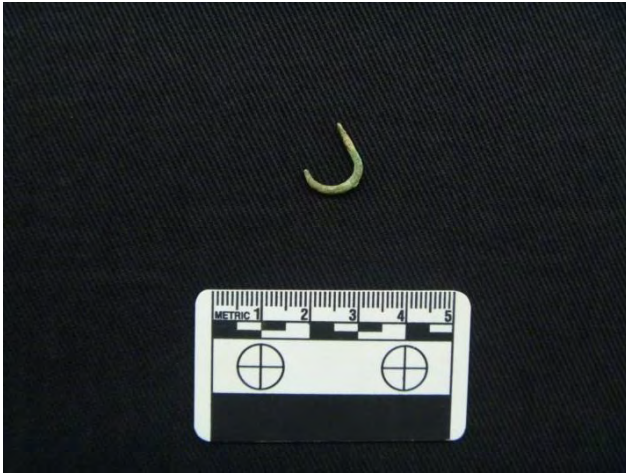


Foto D.1.154. T171ME01.

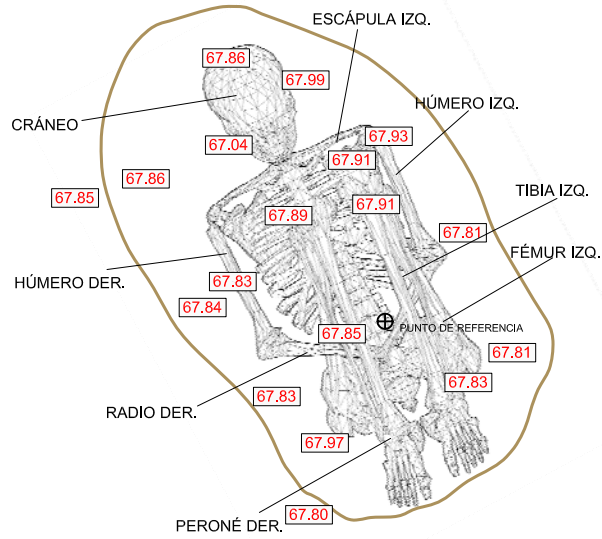


Foto D.1.155. T171ME02.

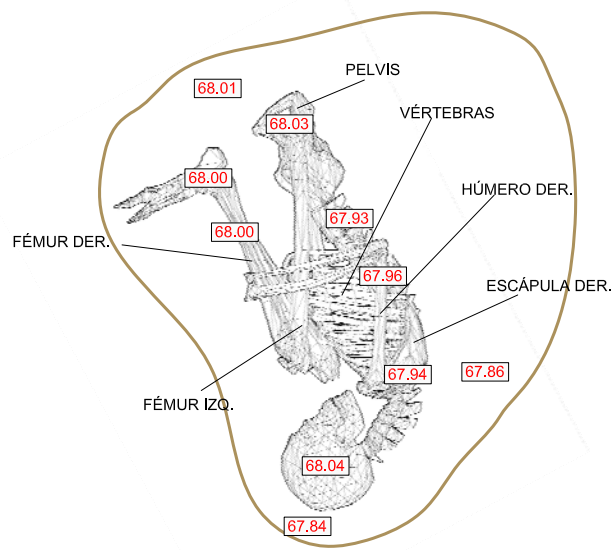


Foto D.1.156. T171ME03.

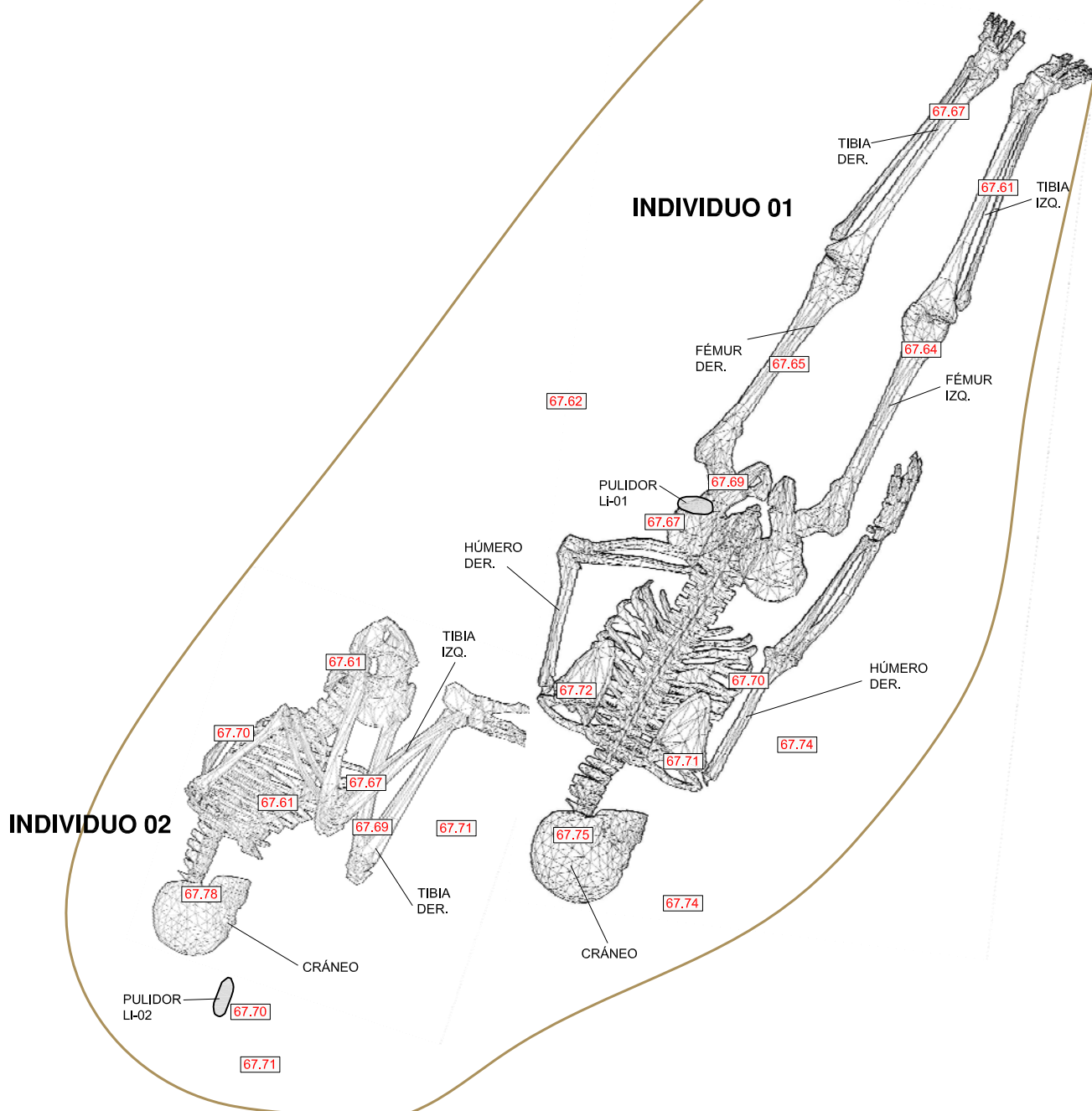
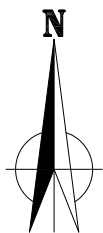
D.2. Dibujos de Tumbas.



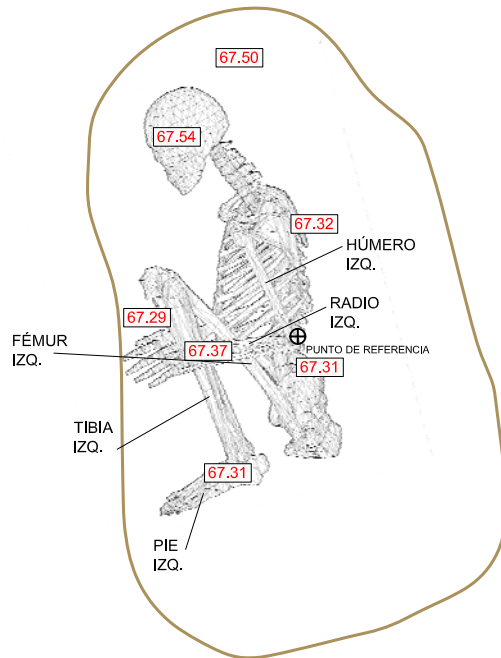
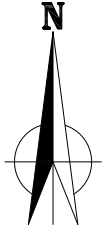
| | | |
|---|--------------------------|---------------------|
| PROYECTO DE RESCATE ARQUEOLOGICO HUACA 20 - TEMPORADA 2012-2013 | | |
| ZONA: 4A | UNIDAD: 5 | CAPA: 02 |
| TUMBA 08 | | |
|  ESCALA GRAFICA | | |
| ESCALA: 1/10 | FECHA: 18/12/2012 | DIBUJO: C.E. |
| PUNTO DE REFERENCIA (WGS84): 8665292.9402 N / 273478.5156 E | | CAD: ASC |
| | | PLANO: T-08 |



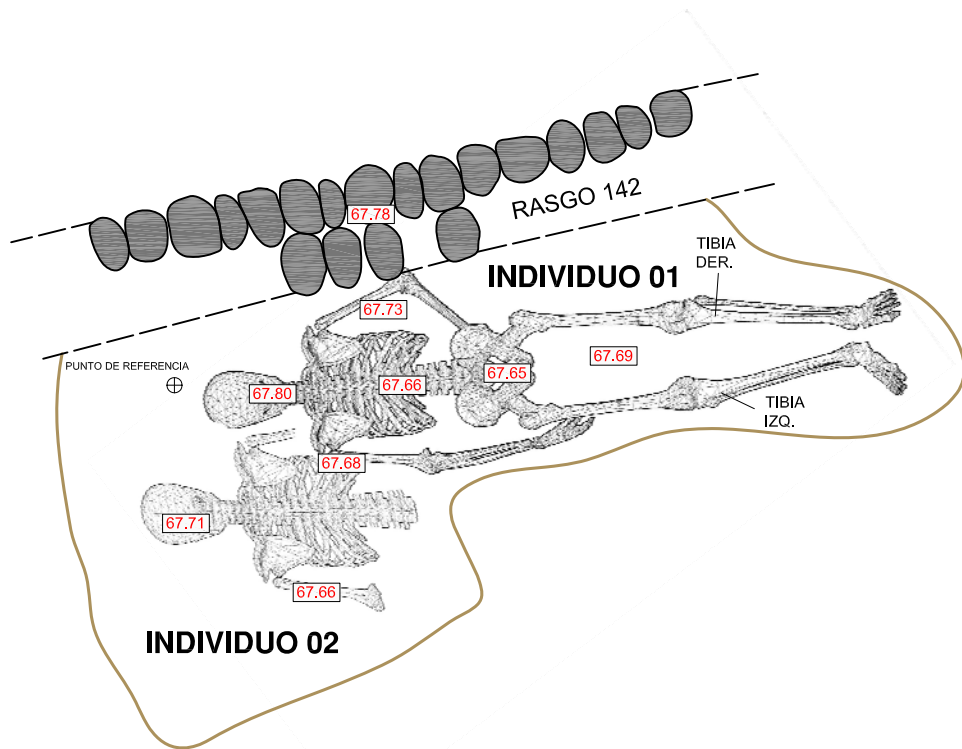
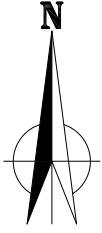
| | | |
|--|--------------------------|---------------------|
| PROYECTO DE RESCATE ARQUEOLOGICO HUACA 20 - TEMPORADA 2012-2013 | | |
| ZONA: 4A | UNIDAD: 5 | CAPA: 02 |
| TUMBA 16 | | |
| <small>ESCALA GRAFICA</small> | | |
| ESCALA: 1/10 | FECHA: 28/12/2012 | DIBUJO: C.E. |
| PUNTO DE REFERENCIA (WGS84): 8665294.5027 N / 273475.0438 E | | CAD: ASC |
| | | PLANO: T-16 |



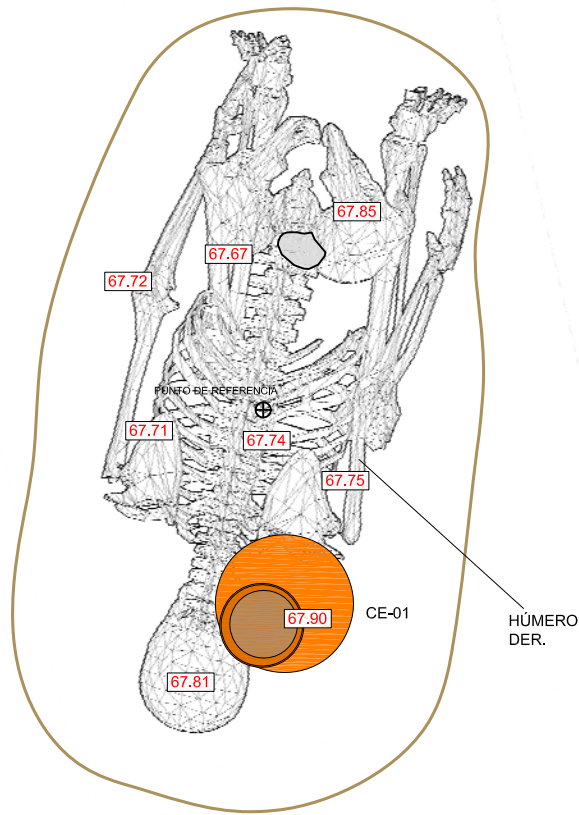
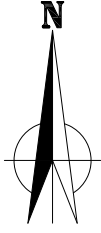
| | | | |
|--|-------------------|--------------------|--|
| PROYECTO DE RESCATE ARQUEOLOGICO | | | |
| HUACA 20 - TEMPORADA 2012-2013 | | | |
| ZONA: 4A | UNIDAD: 05 | CAPA: 02B | |
| TUMBA 28 | | | |
| <small>ESCALA GRAFICA</small> | | | |
| ESCALA: 1/10 | FECHA: 11/01/2013 | DIBUJO: M.R. | |
| PUNTO DE REFERENCIA (WGS84): 8665290.3002 N / 273477.6938 E | | CAD: ASC | |
| | | PLANO: T-28 | |



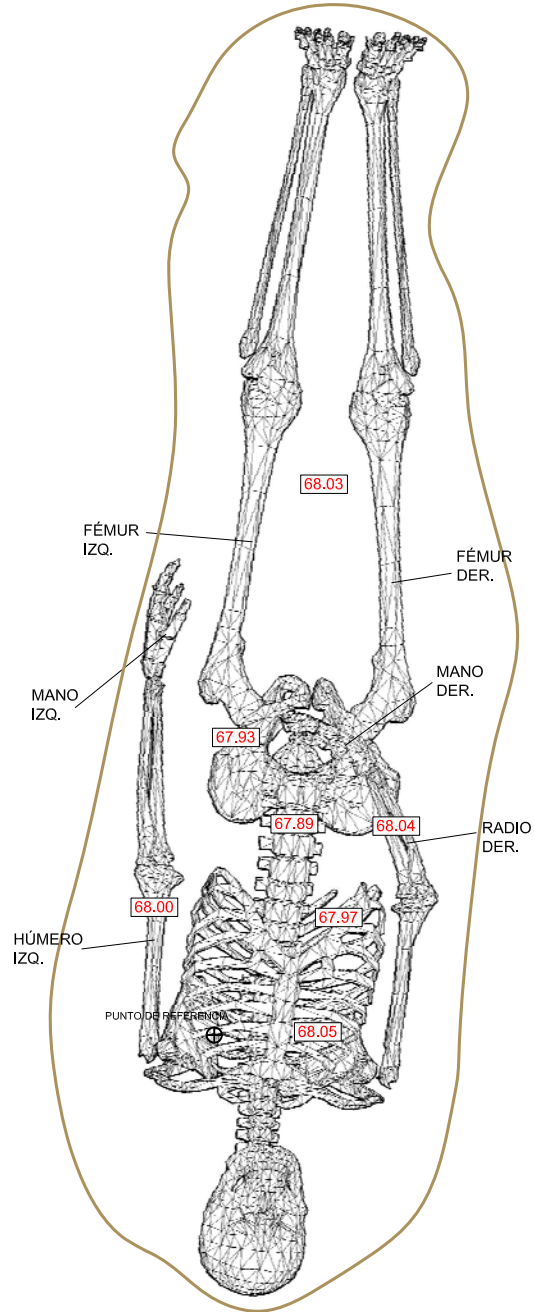
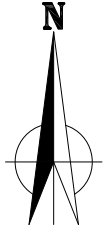
| | | |
|--|--------------------------|---------------------|
| PROYECTO DE RESCATE ARQUEOLOGICO | | |
| HUACA 20 - TEMPORADA 2012-2013 | | |
| ZONA: 4A | UNIDAD: 11 | CAPA: 02B |
| TUMBA 46 | | |
| <small>ESCALA GRAFICA</small> | | |
| ESCALA: 1/10 | FECHA: 01/03/2013 | DIBUJO: M.R. |
| PUNTO DE REFERENCIA (WGS84): 8665286.6894 N / 273476.0828 E | | CAD: ASC |
| | | PLANO: T-46 |



| | | |
|---|--------------------------|---------------------------------------|
| PROYECTO DE RESCATE ARQUEOLOGICO HUACA 20 - TEMPORADA 2012-2013 | | |
| ZONA: 4A | UNIDAD: 11 | CAPA: 02b |
| TUMBA 47 | | |
| 0  50 cm | | |
| ESCALA GRAFICA | | |
| ESCALA: 1/10 | FECHA: 27/02/2013 | DIBUJO: M.R CAD: ASC |



| | | | |
|--|--------------------------|---------------------|--|
| PROYECTO DE RESCATE ARQUEOLOGICO | | | |
| HUACA 20 - TEMPORADA 2012-2013 | | | |
| ZONA: 4A | UNIDAD: 05 | CAPA: 02B | |
| TUMBA 48 | | | |
| ESCALA GRAFICA | | | |
| ESCALA: 1/10 | FECHA: 27/02/2013 | DIBUJO: M.R. | |
| PUNTO DE REFERENCIA (WGS84): 8665294.8579 N / 273474.7546 E | | CAD: ASC | |
| | | PLANO: T-48 | |



**PROYECTO DE RESCATE ARQUEOLÓGICO
HUACA 20 - TEMPORADA 2012-2013**

ZONA: 5 UNIDAD: 27 CAPA: 02B

TUMBA 49

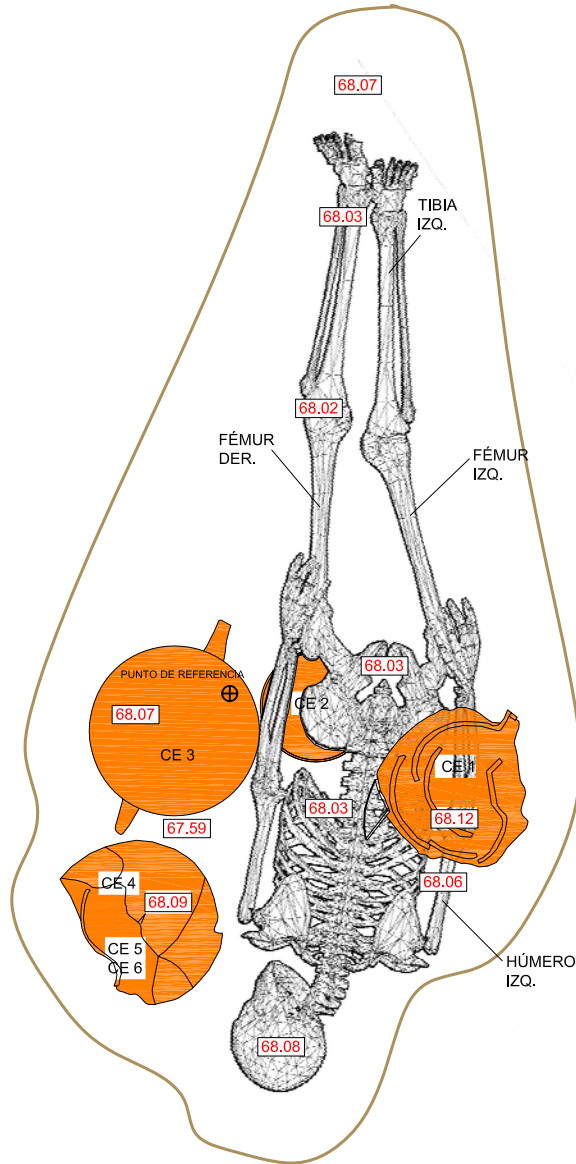
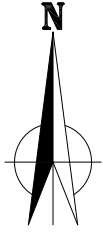
0  50 cm

ESCALA GRÁFICA

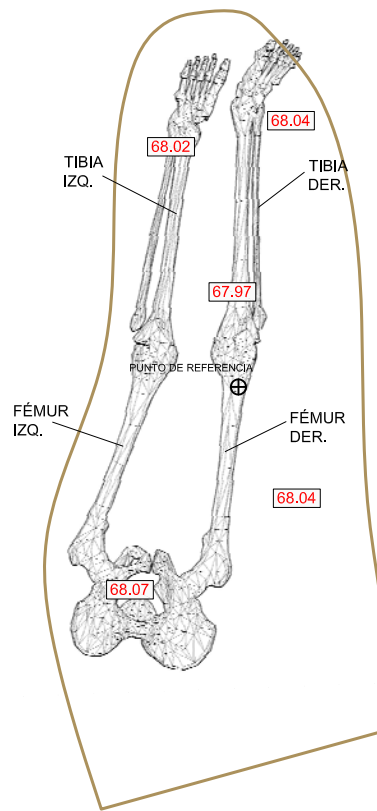
ESCALA: 1/10 FECHA: 27/02/2013 DIBUJO: J.K.
CAD: ASC

PUNTO DE REFERENCIA (WGS84):
8665304.0083 N / 273479.9704 E

PLANO: **T-49**



| | | |
|--|-------------------|----------------------------|
| PROYECTO DE RESCATE ARQUEOLOGICO HUACA 20 - TEMPORADA 2012-2013 | | |
| ZONA: 5 | UNIDAD: 27 | CAPA: 02B |
| TUMBA 50 | | |
| ESCALA GRAFICA | | |
| ESCALA: 1/10 | FECHA: 13/03/2013 | DIBUJO: K.R.J. CAD: ASC |
| PUNTO DE REFERENCIA (WGS84): 8665304.2234 N / 273483.3743 E | | PLANO: T-50 |



**PROYECTO DE RESCATE ARQUEOLOGICO
HUACA 20 - TEMPORADA 2012-2013**

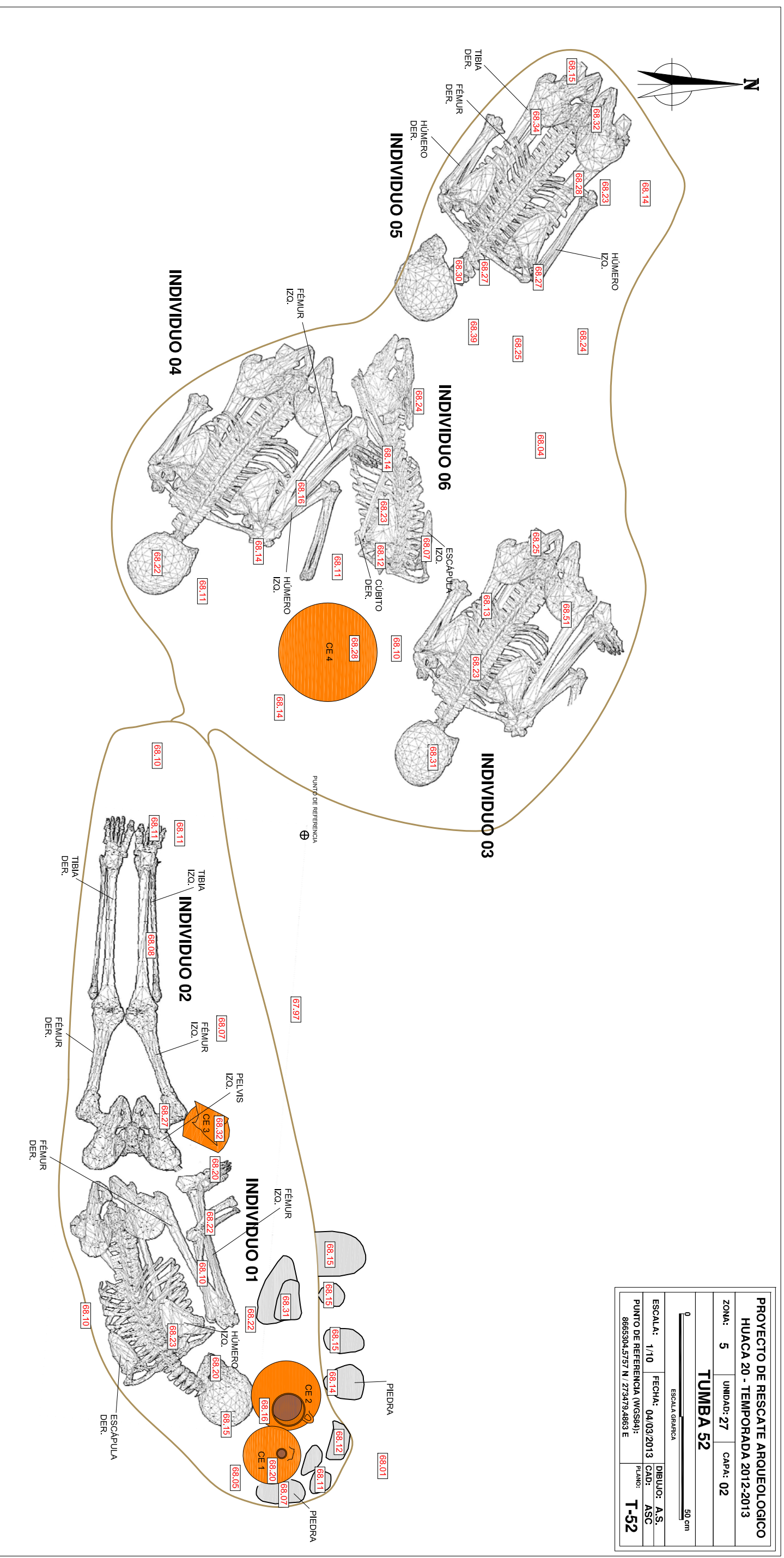
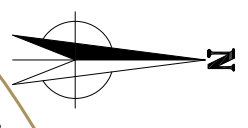
ZONA: 5 UNIDAD: 27 CAPA: 02B

TUMBA 51

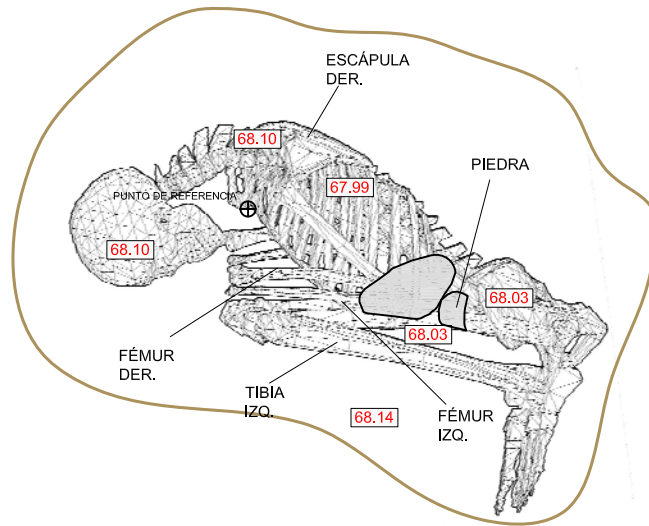
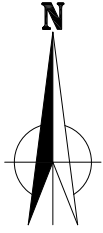


ESCALA: 1/10 FECHA: 28/02/2013 DIBUJO: J.K.
CAD: ASC

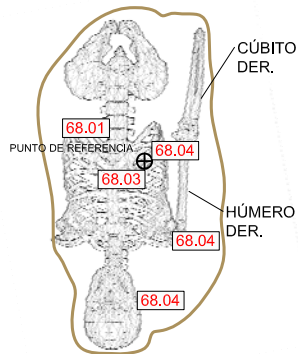
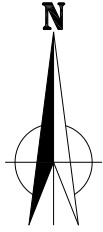
PUNTO DE REFERENCIA (WGS84): 8665305.9228 N / 273484.3669 E PLANO: **T-51**



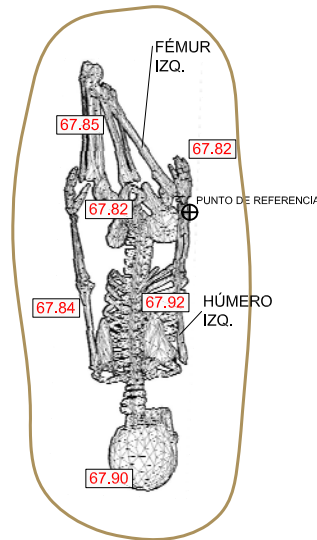
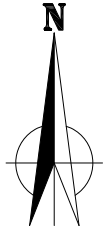
| | | | |
|---|--------------------------------|-----------------|-------------|
| PROYECTO DE RESCATE ARQUEOLÓGICO | | | |
| HUACA 20 - TEMPORADA 2012-2013 | | | |
| ZONA: | 5 | UNIDAD: | 27 |
| CAPA: | 02 | TUMBA 52 | |
| ESCALA GRÁFICA | | | |
| 0 50 cm | | | |
| ESCALA: | 1/10 | FECHA: | 04/03/2013 |
| DIBUJO: | A.S. | CAD: | ASC |
| PUNTO DE REFERENCIA (WGS84): | 8665304.5757 N / 273479.4863 E | PLANO: | T-52 |



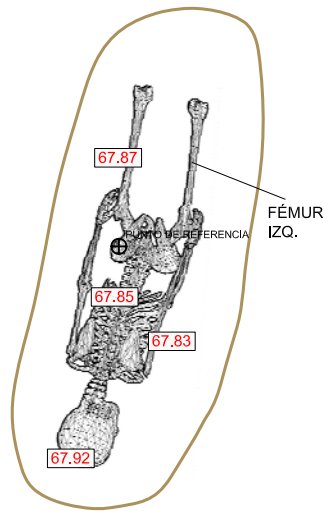
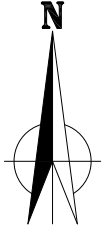
| | | |
|---|-------------------|--------------------------|
| PROYECTO DE RESCATE ARQUEOLOGICO HUACA 20 - TEMPORADA 2012-2013 | | |
| ZONA: 5 | UNIDAD: 27 | CAPA: 02B |
| TUMBA 53 | | |
| 0  50 cm ESCALA GRAFICA | | |
| ESCALA: 1/10 | FECHA: 28/03/2013 | DIBUJO: M.R. CAD: ASC |
| PUNTO DE REFERENCIA (WGS84): 8665307.7207 N / 273484.8503 E | | PLANO: T-53 |



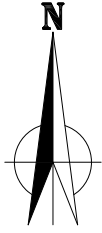
| | | |
|---|-------------------|--------------------------|
| PROYECTO DE RESCATE ARQUEOLOGICO HUACA 20 - TEMPORADA 2012-2013 | | |
| ZONA: 5 | UNIDAD: 27 | CAPA: 02B |
| TUMBA 54 | | |
| 0  50 cm ESCALA GRAFICA | | |
| ESCALA: 1/10 | FECHA: 14/03/2013 | DIBUJO: M.R. CAD: ASC |
| PUNTO DE REFERENCIA (WGS84): 8665305.4142 N / 273477.0113 E | | PLANO: T-54 |



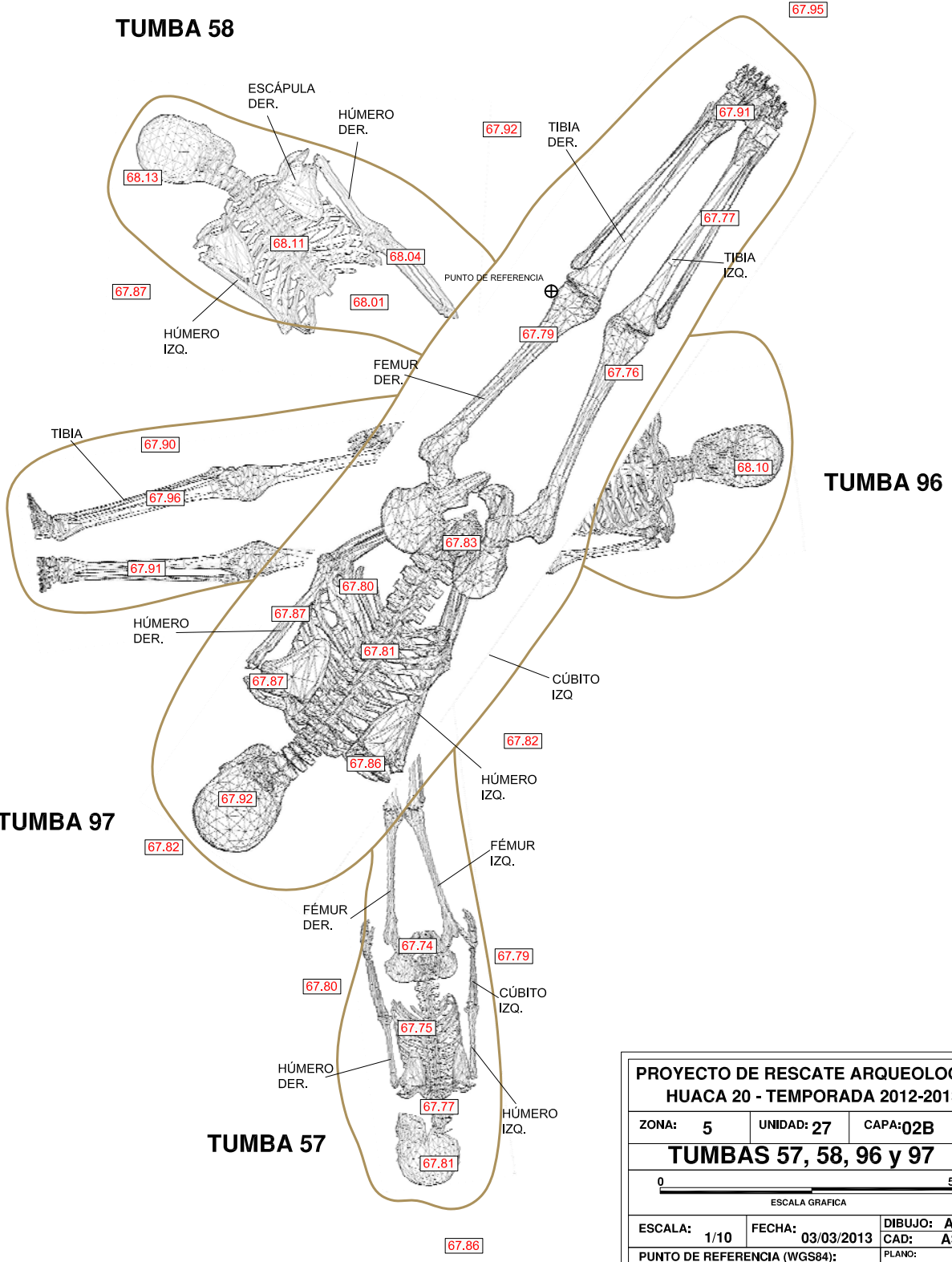
| | | |
|---|-------------------|--------------------------|
| PROYECTO DE RESCATE ARQUEOLOGICO HUACA 20 - TEMPORADA 2012-2013 | | |
| ZONA: 5 | UNIDAD: 27 | CAPA: 02B |
| TUMBA 55 | | |
| 0  50 cm | | |
| ESCALA GRAFICA | | |
| ESCALA: 1/10 | FECHA: 01/03/2013 | DIBUJO: M.R. CAD: ASC |
| PUNTO DE REFERENCIA (WGS84): 8665306.3486 N / 273477.3888 E | | PLANO: T-55 |



| | | |
|---|-------------------|--------------------|
| PROYECTO DE RESCATE ARQUEOLOGICO HUACA 20 - TEMPORADA 2012-2013 | | |
| ZONA: 5 | UNIDAD: 27 | CAPA: 02B |
| TUMBA 56 | | |
| 0  50 cm | | |
| ESCALA GRAFICA | | |
| ESCALA: 1/10 | FECHA: 01/03/2013 | DIBUJO: M.R. |
| PUNTO DE REFERENCIA (WGS84): 8665307.1260 N / 273478.5123 E | | CAD: ASC |
| | | PLANO: T-56 |



TUMBA 58

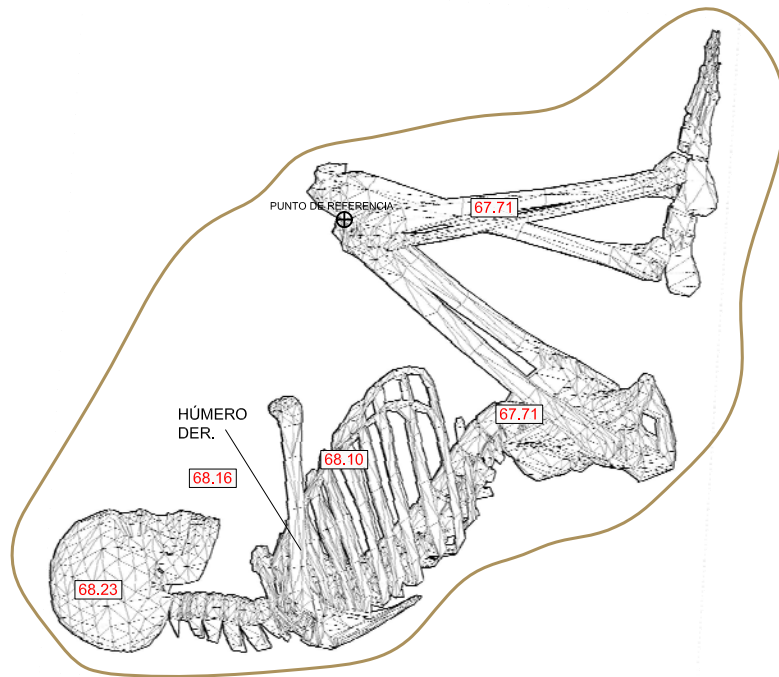
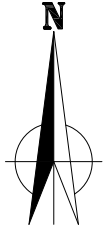


TUMBA 96

TUMBA 97

TUMBA 57

| | | |
|---|-------------------|----------------------|
| PROYECTO DE RESCATE ARQUEOLÓGICO | | |
| HUACA 20 - TEMPORADA 2012-2013 | | |
| ZONA: 5 | UNIDAD: 27 | CAPA: 02B |
| TUMBAS 57, 58, 96 y 97 | | |
| 0  50 cm | | |
| ESCALA GRÁFICA | | |
| ESCALA: 1/10 | FECHA: 03/03/2013 | DIBUJO: A.S. |
| PUNTO DE REFERENCIA (WGS84): 8665308,3367 N / 273476,7654 E | | CAD: ASC |
| | | PLANO: T-57,58,96,97 |



**PROYECTO DE RESCATE ARQUEOLOGICO
HUACA 20 - TEMPORADA 2012-2013**

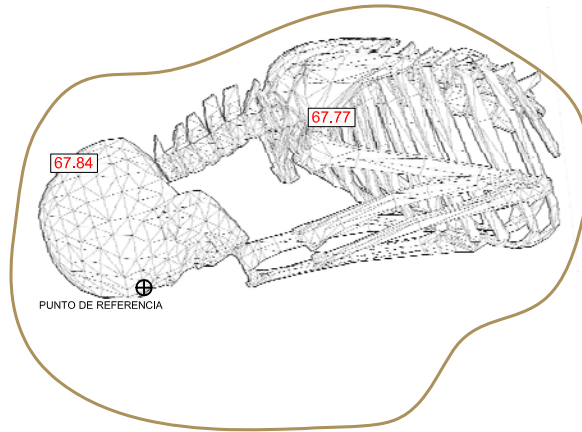
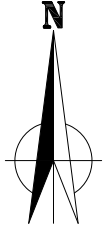
ZONA: 5 UNIDAD: 18 CAPA: 02

TUMBA 59

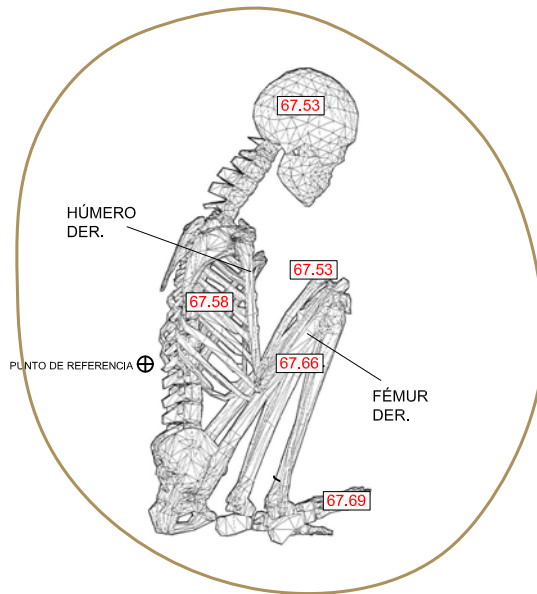
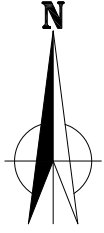
0  50 cm
ESCALA GRAFICA

ESCALA: 1/10 FECHA: 05/03/2013 DIBUJO: M.R.
CAD: ASC

PUNTO DE REFERENCIA (WGS84): 8665310,1869 N / 273481,0978 E PLANO: **T-59**



| | | |
|---|-------------------|--------------------------------|
| PROYECTO DE RESCATE ARQUEOLOGICO HUACA 20 - TEMPORADA 2012-2013 | | |
| ZONA: 5 | UNIDAD: 18 | CAPA: 02B |
| TUMBA 60 | | |
| 0  50 cm ESCALA GRAFICA | | |
| ESCALA: 1/10 | FECHA: 08/03/2013 | DIBUJO: M.CH. |
| PUNTO DE REFERENCIA (WGS84): 8665309.9921 N / 273479.3526 E | | CAD: ASC PLANO: T-60 |



**PROYECTO DE RESCATE ARQUEOLÓGICO
HUACA 20 - TEMPORADA 2012-2013**

ZONA: 5 UNIDAD: 18 CAPA: 02B

TUMBA 61

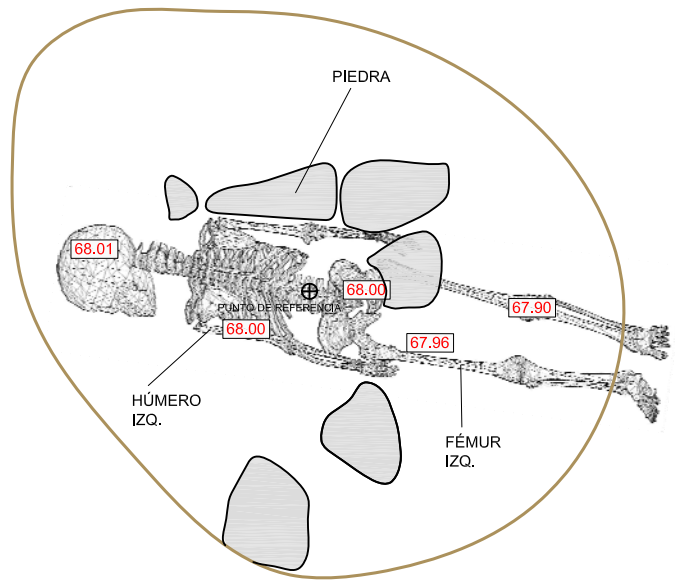
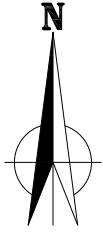
0  50 cm


ESCALA GRÁFICA

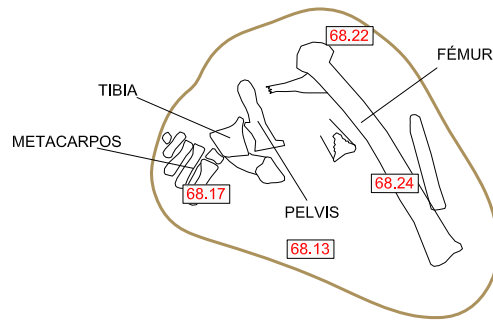
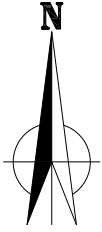
ESCALA: 1/10 FECHA: 05/03/2013 DIBUJO: J.K.
CAD: ASC

PUNTO DE REFERENCIA (WGS84):
8665310.6343 N / 273479.5362 E

PLANO: **T-61**



| | | |
|---|-------------------|--------------------|
| PROYECTO DE RESCATE ARQUEOLOGICO | | |
| HUACA 20 - TEMPORADA 2012-2013 | | |
| ZONA: 5 | UNIDAD: 18 | CAPA: 02B |
| TUMBA 63 | | |
| 0  50 cm | | |
| ESCALA GRAFICA | | |
| ESCALA: 1/10 | FECHA: 15/03/2013 | DIBUJO: M.CH. |
| | | CAD: ASC |
| PUNTO DE REFERENCIA (WGS84): 8665315.8803 N / 273481.3820 E | | PLANO: T-63 |



**PROYECTO DE RESCATE ARQUEOLOGICO
HUACA 20 - TEMPORADA 2012-2013**

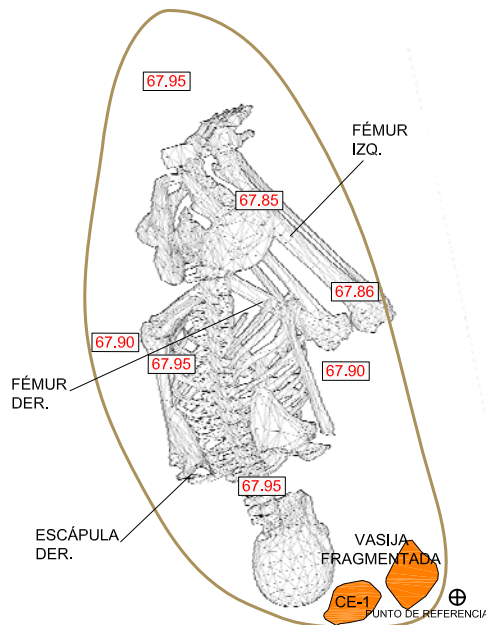
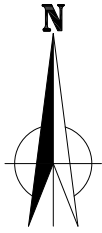
ZONA: 5 UNIDAD: 27 CAPA: 02

TUMBA 70

0  50 cm
ESCALA GRAFICA

ESCALA: 1/10 FECHA: 05/03/2013 DIBUJO: A.S.
CAD: ASC

PUNTO DE REFERENCIA (WGS84):
8665303.1099 N / 273477.8638 E PLANO: **T-70**



**PROYECTO DE RESCATE ARQUEOLOGICO
HUACA 20 - TEMPORADA 2012-2013**

ZONA: 5 UNIDAD: 26 CAPA: 02B

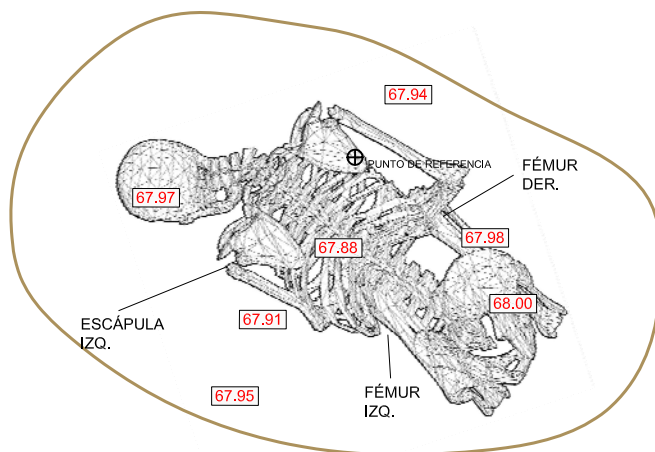
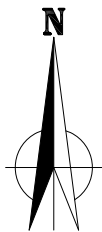
TUMBA 71

0 50 cm

ESCALA GRAFICA

ESCALA: 1/10 FECHA: 05/03/2013 DIBUJO: C.R.

PUNTO DE REFERENCIA (WGS84): 8665296.6297 N / 273475.7191 E CAD: ASC PLANO: **T-71**



**PROYECTO DE RESCATE ARQUEOLÓGICO
HUACA 20 - TEMPORADA 2012-2013**

ZONA: 5 UNIDAD: 18 CAPA: 02B

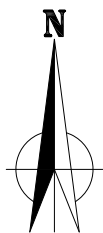
TUMBA 84

0  50 cm

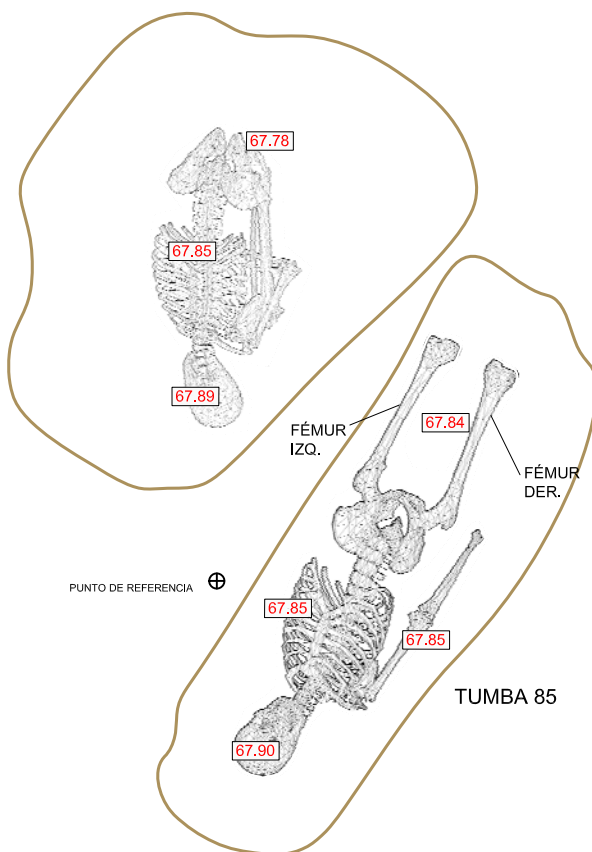
ESCALA GRÁFICA

ESCALA: 1/10 FECHA: 22/02/2013 DIBUJO: M.R.

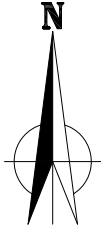
PUNTO DE REFERENCIA (WGS84):
8665310.6045 N / 273483.4553 E CAD: ASC PLANO: **T-84**



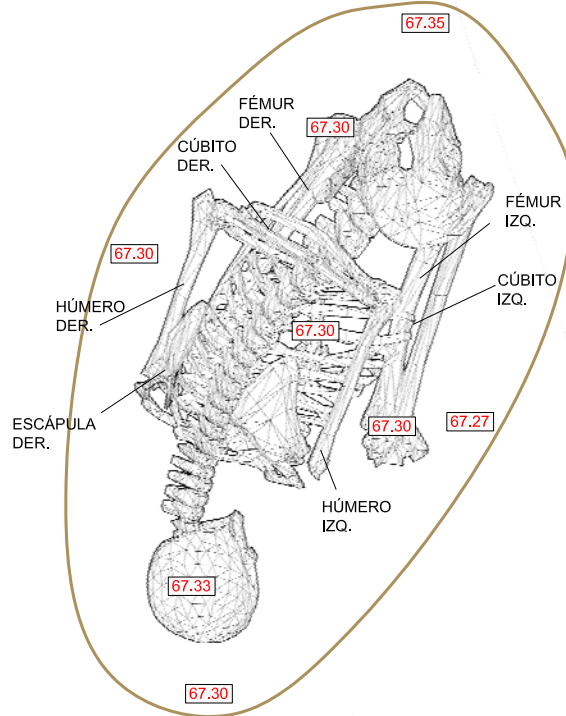
TUMBA 86



| | | |
|---|-------------------|--------------------------|
| PROYECTO DE RESCATE ARQUEOLOGICO HUACA 20 - TEMPORADA 2012-2013 | | |
| ZONA: 4A | UNIDAD: 11 | CAPA: 02 |
| TUMBAS 85 y 86 | | |
| 0  50 cm | | |
| ESCALA GRAFICA | | |
| ESCALA: 1/10 | FECHA: 27/02/2013 | DIBUJO: M.R. CAD: ASC |
| PUNTO DE REFERENCIA (WGS84): 8665286.0022 N / 273477.2253 E | | PLANO: T-85,86 |



PUNTO DE REFERENCIA
⊕



**PROYECTO DE RESCATE ARQUEOLÓGICO
HUACA 20 - TEMPORADA 2012-2013**

ZONA: 4A UNIDAD: 11 CAPA: 02B

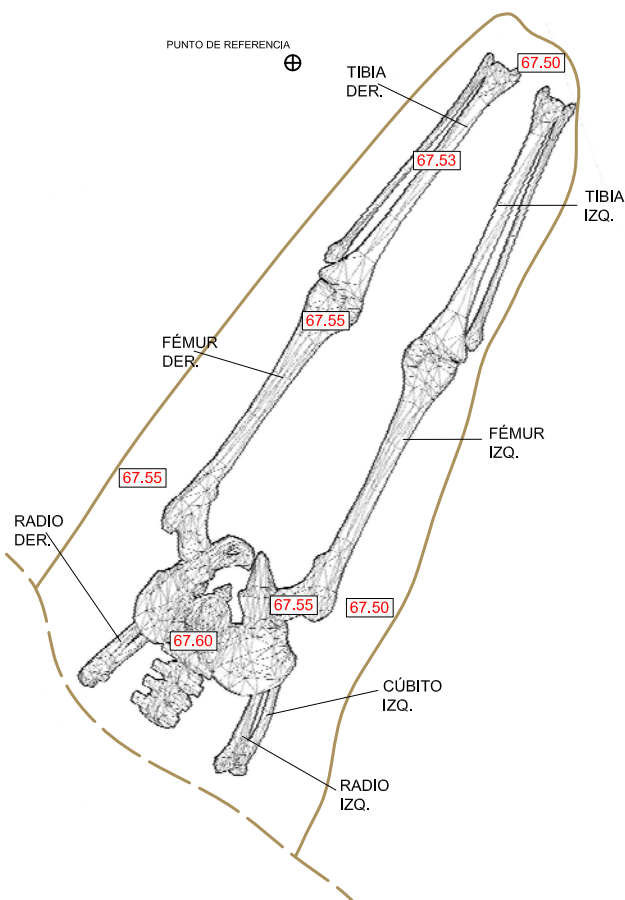
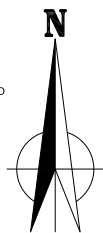
TUMBA 87

0 50 cm
ESCALA GRÁFICA

ESCALA: 1/10 FECHA: 28/02/2013 DIBUJO: C.E.
CAD: ASC

PUNTO DE REFERENCIA (WGS84): 8665286.4311 N / 273471.9697 E PLANO: **T-87**

⊕ ESQUINA NO
UNIDAD 11



**PROYECTO DE RESCATE ARQUEOLOGICO
HUACA 20 - TEMPORADA 2012-2013**

ZONA: 4A UNIDAD: 11 CAPA:02B

TUMBA 88

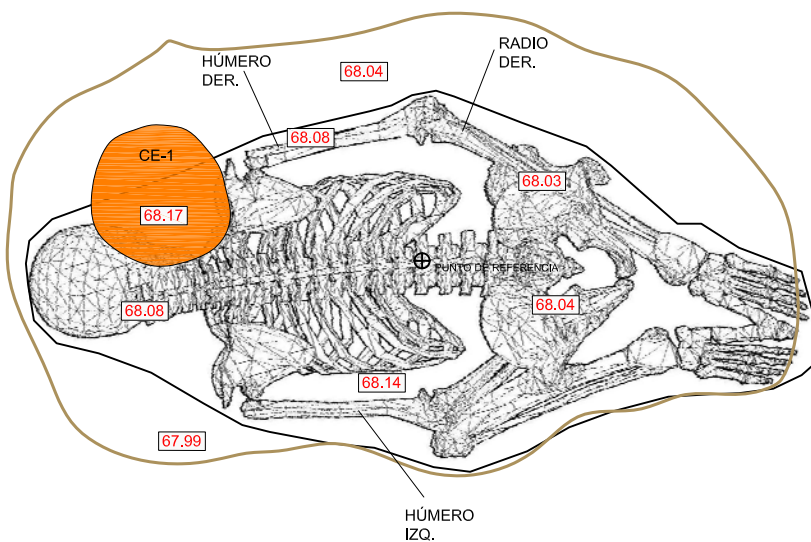
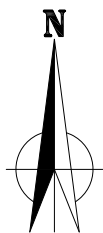
0 50 cm

ESCALA GRAFICA

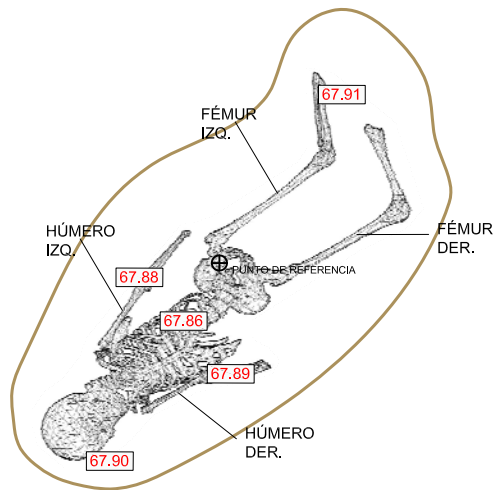
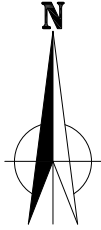
ESCALA: 1/10 FECHA: 01/03/2013 DIBUJO: C.E.
CAD: ASC

PUNTO DE REFERENCIA (WGS84):
8665286.4311 N / 273470.5868 E

PLANO: **T-88**



| | | |
|--|-------------------|--------------------------|
| PROYECTO DE RESCATE ARQUEOLOGICO | | |
| HUACA 20 - TEMPORADA 2012-2013 | | |
| ZONA: 5 | UNIDAD: 27 | CAPA: 02B |
| TUMBA 89 | | |
| <small>ESCALA GRAFICA</small> | | |
| ESCALA: 1/10 | FECHA: 04/03/2013 | DIBUJO: M.R. CAD: ASC |
| PUNTO DE REFERENCIA (WGS84): 8665306.7710 N / 273485.0256 E | | PLANO: T-89 |



**PROYECTO DE RESCATE ARQUEOLOGICO
HUACA 20 - TEMPORADA 2012-2013**

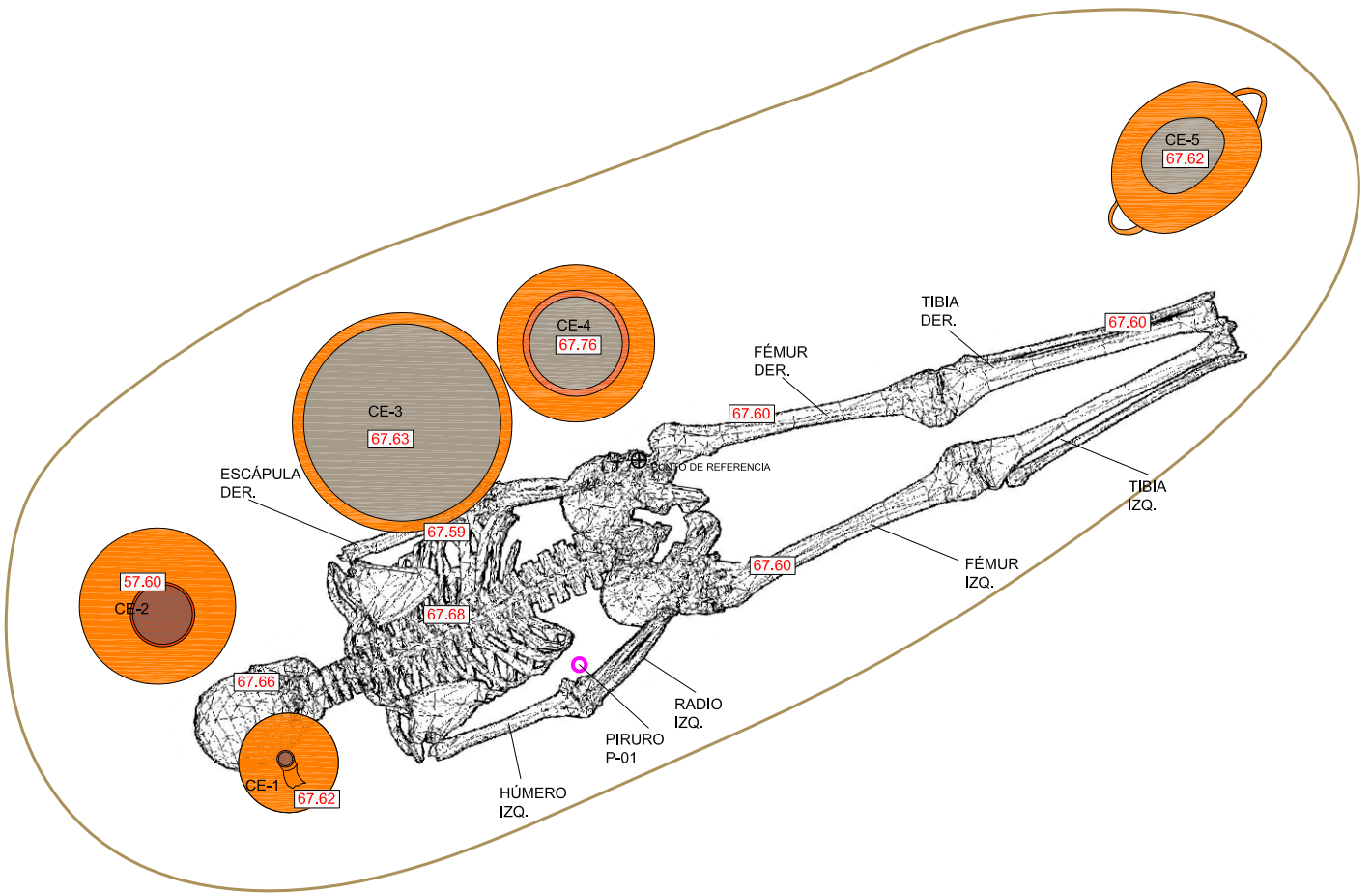
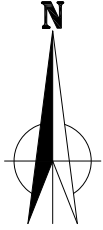
ZONA: 5 UNIDAD: 27 CAPA: 02B

TUMBA 91

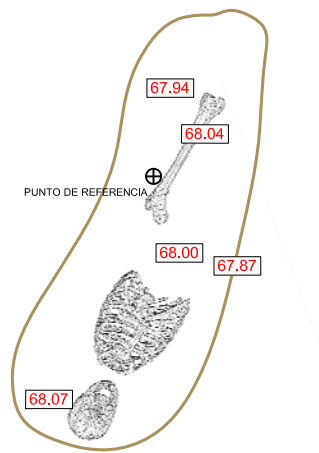
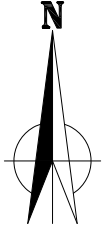
0  50 cm
ESCALA GRAFICA

ESCALA: 1/10 FECHA: 04/03/2013 DIBUJO: J.K.
CAD: ASC

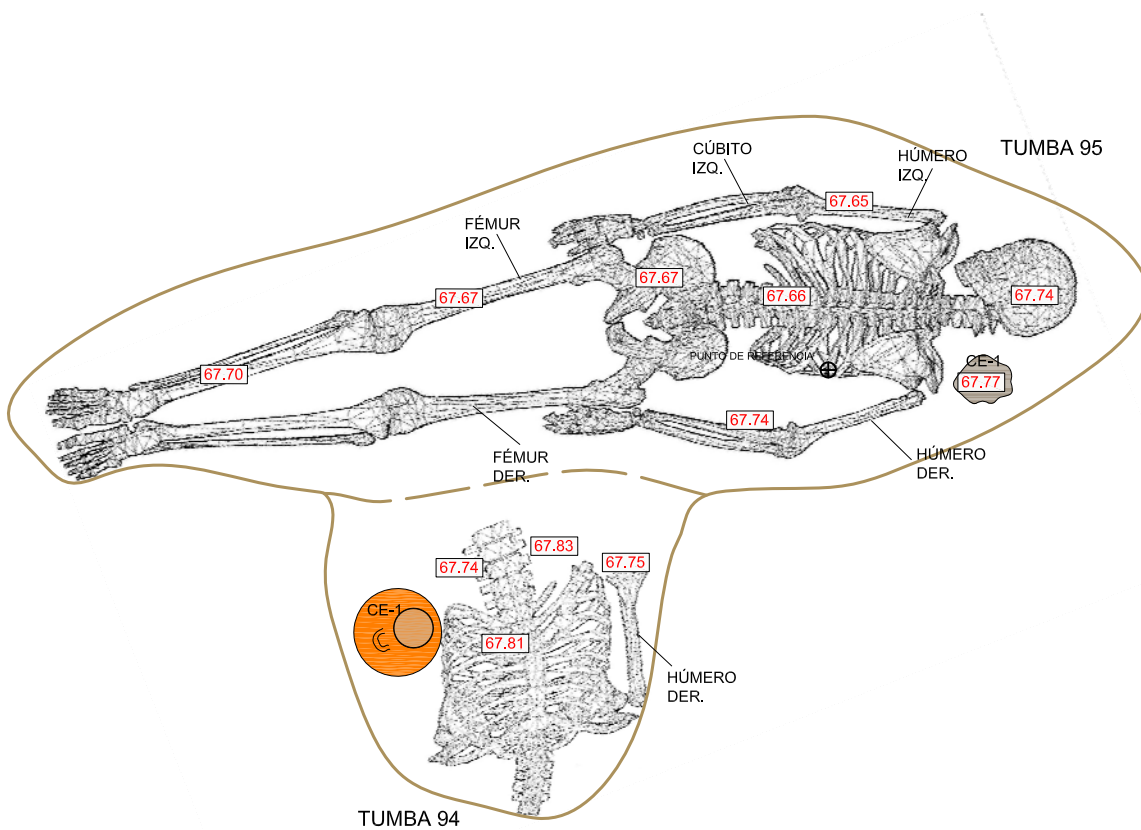
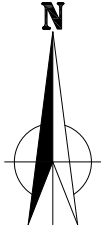
PUNTO DE REFERENCIA (WGS84): 8665304.1755 N / 273476.7966 E PLANO: **T-91**



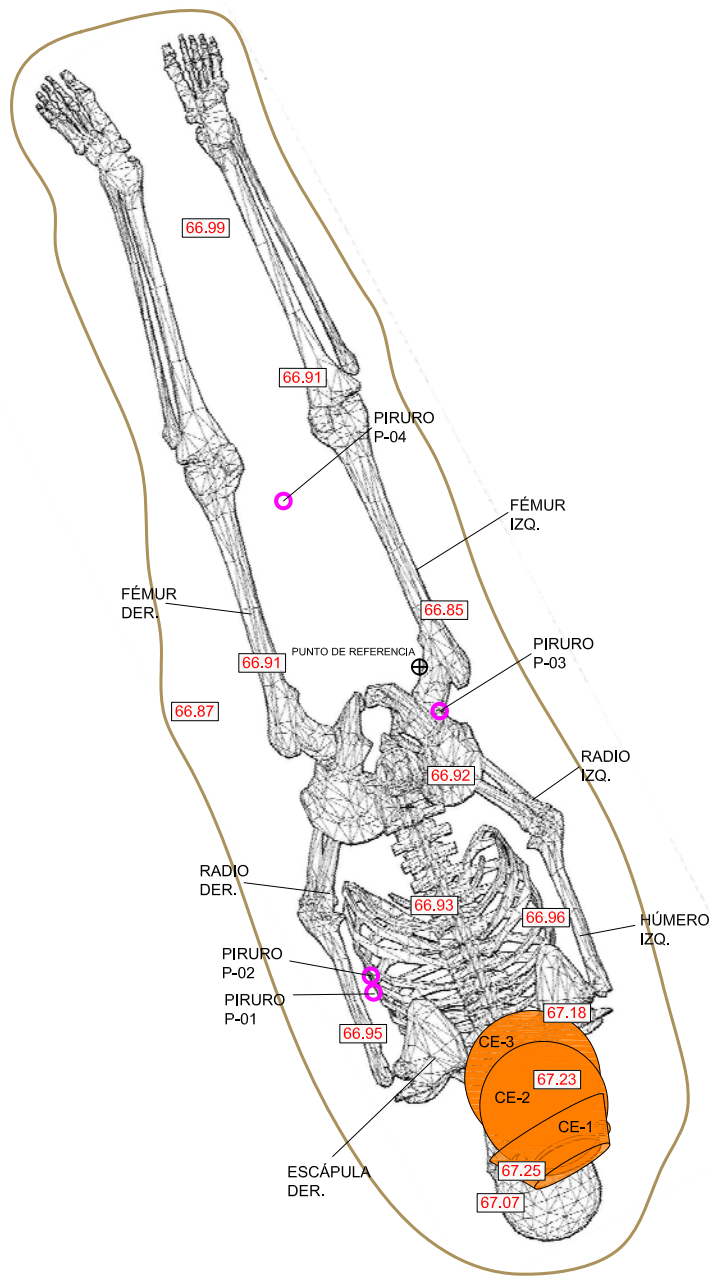
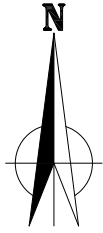
| | | | |
|--|-------------------|--------------------|--|
| PROYECTO DE RESCATE ARQUEOLÓGICO | | | |
| HUACA 20 - TEMPORADA 2012-2013 | | | |
| ZONA: 5 | UNIDAD: 26 | CAPA: 02B | |
| TUMBA 92 | | | |
| <small>ESCALA GRAFICA</small> | | | |
| ESCALA: 1/10 | FECHA: 11/03/2013 | DIBUJO: C.R. | |
| PUNTO DE REFERENCIA (WGS84): 8665297.3626 N / 273478.2397 E | | CAD: ASC | |
| | | PLANO: T-92 | |



| | | |
|---|-------------------|--------------------|
| PROYECTO DE RESCATE ARQUEOLOGICO | | |
| HUACA 20 - TEMPORADA 2012-2013 | | |
| ZONA: 5 | UNIDAD: 26 | CAPA: 02B |
| TUMBA 93 | | |
| 0  50 cm | | |
| ESCALA GRAFICA | | |
| ESCALA: 1/10 | FECHA: 22/03/2013 | DIBUJO: C.E. |
| | | CAD: ASC |
| PUNTO DE REFERENCIA (WGS84): 8665301,3398 N / 273474,6164 E | | PLANO: T-93 |



| | | |
|---|-------------------|---------------------------|
| PROYECTO DE RESCATE ARQUEOLOGICO HUACA 20 - TEMPORADA 2012-2013 | | |
| ZONA: 5 | UNIDAD: 18 | CAPA: 02B |
| TUMBAS 94 y 95 | | |
|  ESCALA GRAFICA | | |
| ESCALA: 1/10 | FECHA: 11/03/2013 | DIBUJO: J.CH. CAD: ASC |
| PUNTO DE REFERENCIA (WGS84): 8665313.5403 N / 273482.3410 E | | PLANO: T-94,95 |



**PROYECTO DE RESCATE ARQUEOLOGICO
HUACA 20 - TEMPORADA 2012-2013**

ZONA: 4A UNIDAD: 11 CAPA: 02B

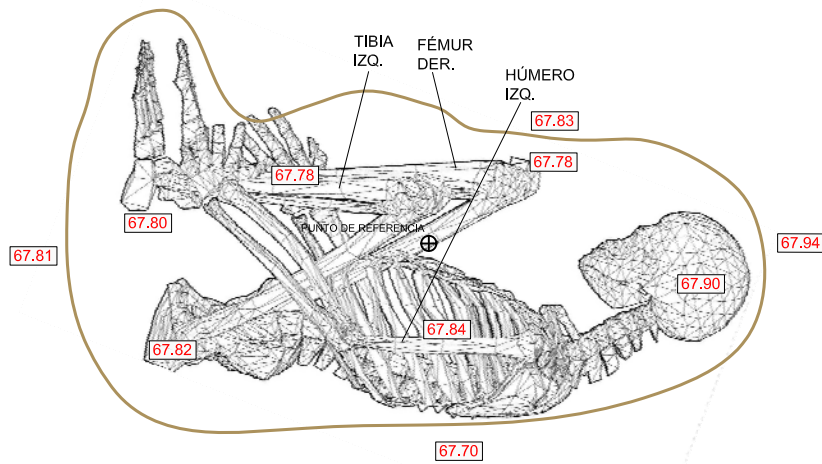
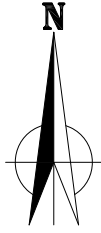
TUMBA 100

0  50 cm

ESCALA GRAFICA

ESCALA: 1/10 FECHA: 07/03/2013 DIBUJO: M.R.
CAD: ASC

PUNTO DE REFERENCIA (WGS84):
8665284.4674 N / 273472.6597 E PLANO: **T-100**



**PROYECTO DE RESCATE ARQUEOLOGICO
HUACA 20 - TEMPORADA 2012-2013**

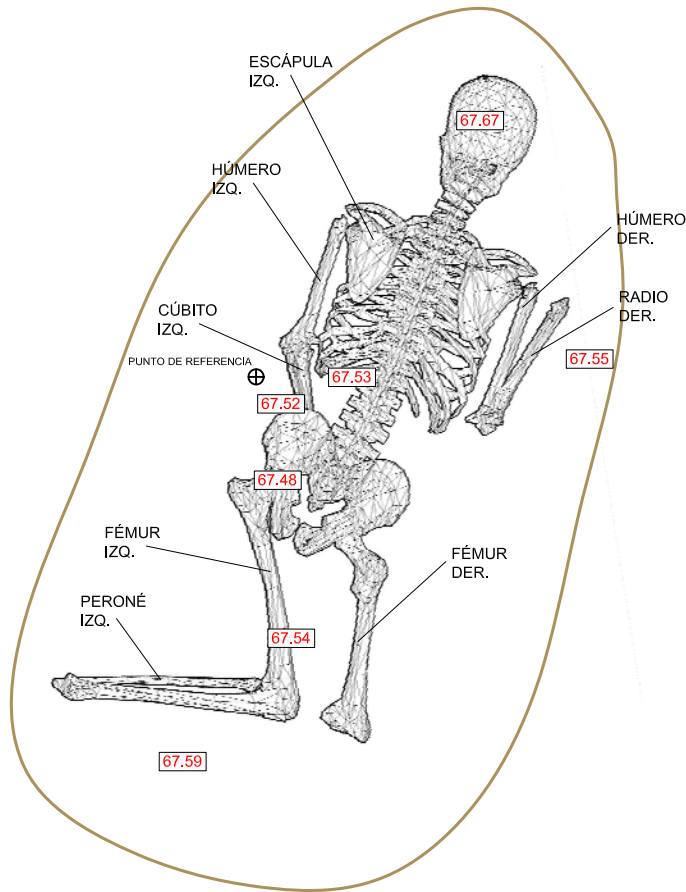
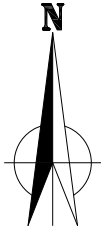
ZONA: 5 UNIDAD: 17 CAPA: 02B

TUMBA 102



ESCALA: 1/10 FECHA: 11/03/2013 DIBUJO: A.S.
CAD: ASC

PUNTO DE REFERENCIA (WGS84):
8665308.6992 N / 273473.7384 E PLANO: **T-102**



**PROYECTO DE RESCATE ARQUEOLÓGICO
HUACA 20 - TEMPORADA 2012-2013**

ZONA: 5 UNIDAD: 17 CAPA: 02B

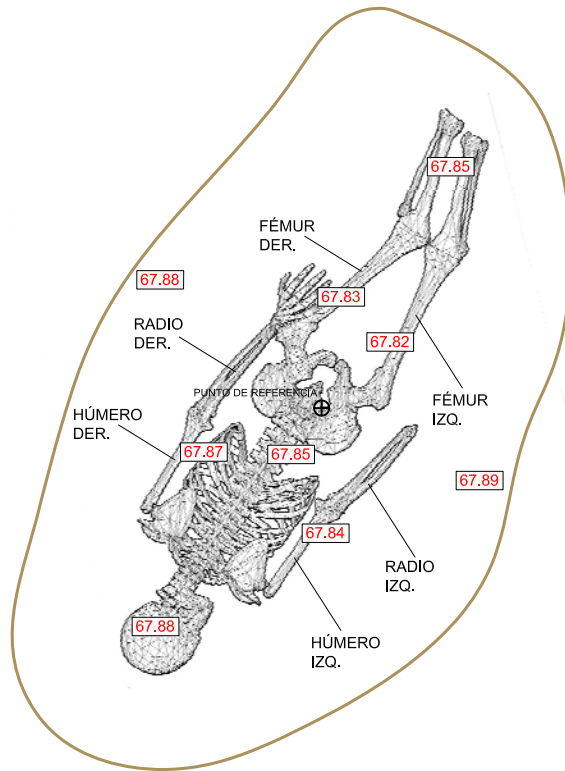
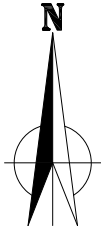
TUMBA 103

0 50 cm

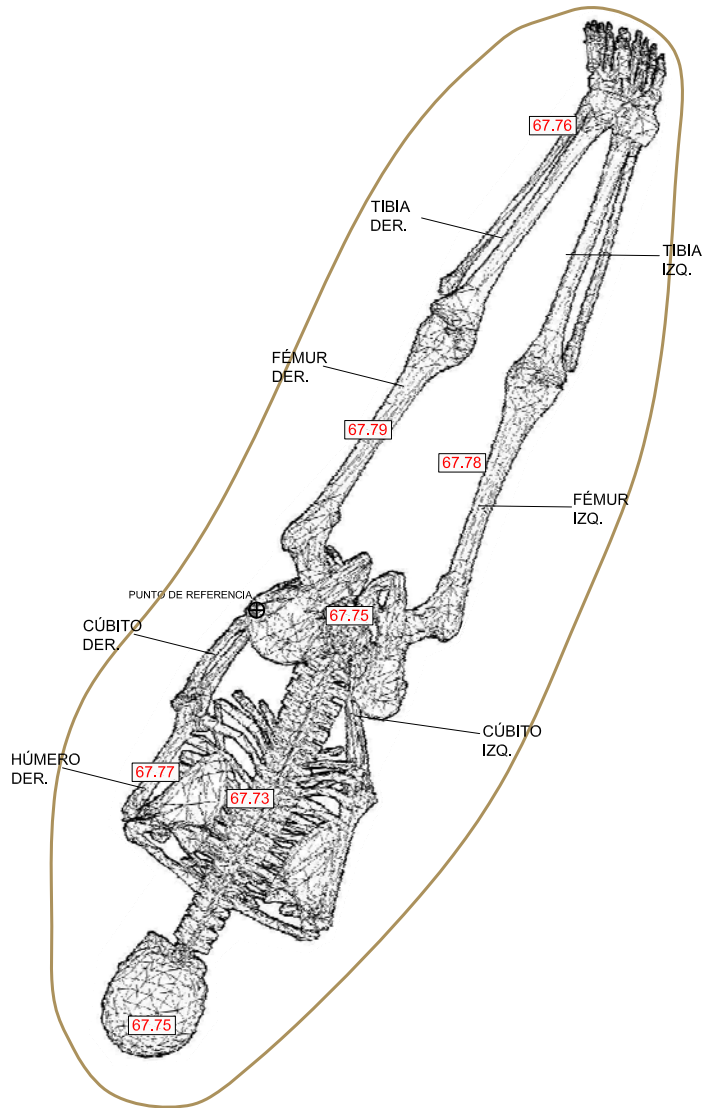
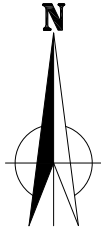
ESCALA GRÁFICA

ESCALA: 1/10 FECHA: 12/03/2013 DIBUJO: J.K.
CAD: ASC

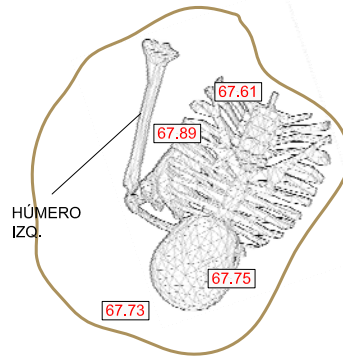
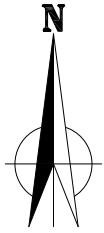
PUNTO DE REFERENCIA (WGS84): 8665308.8276 N / 273471.1027 E PLANO: **T-103**



| | | |
|--|-------------------|---------------------|
| PROYECTO DE RESCATE ARQUEOLOGICO | | |
| HUACA 20 - TEMPORADA 2012-2013 | | |
| ZONA: 5 | UNIDAD: 17 | CAPA: 02B |
| TUMBA 104 | | |
| <small>ESCALA GRAFICA</small> | | |
| ESCALA: 1/10 | FECHA: 01/03/2013 | DIBUJO: C.R.G. |
| PUNTO DE REFERENCIA (WGS84): 8665313.1068 N / 273472.2042 E | | CAD: ASC |
| | | PLANO: T-104 |



| | | |
|--|-------------------|--------------------------|
| PROYECTO DE RESCATE ARQUEOLOGICO HUACA 20 - TEMPORADA 2012-2013 | | |
| ZONA: 5 | UNIDAD: 17 | CAPA: 02B |
| TUMBA 105 | | |
| <small>ESCALA GRAFICA</small> | | |
| ESCALA: 1/10 | FECHA: 13/03/2013 | DIBUJO: J.K. CAD: ASC |
| PUNTO DE REFERENCIA (WGS84): 8665312.7240 N / 273473.0715 E | | PLANO: T-105 |



⊕
PUNTO DE REFERENCIA

**PROYECTO DE RESCATE ARQUEOLÓGICO
HUACA 20 - TEMPORADA 2012-2013**

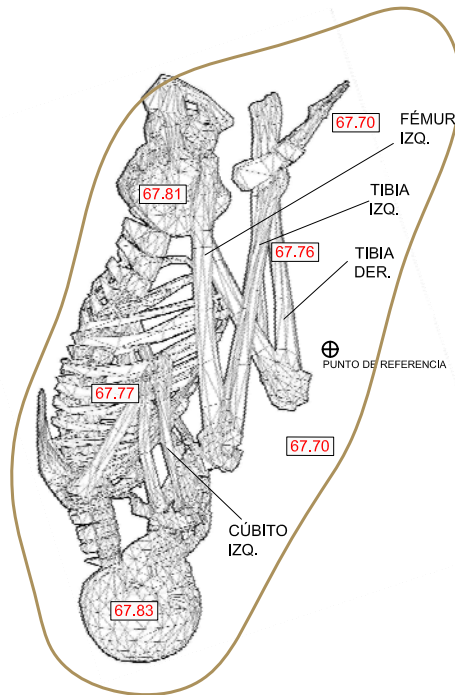
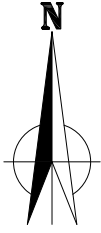
ZONA: 5 UNIDAD: 27 CAPA: 02B

TUMBA 111

0  50 cm
ESCALA GRÁFICA

ESCALA: 1/10 FECHA: 13/03/2013 DIBUJO: M.R.
CAD: ASC

PUNTO DE REFERENCIA (WGS84):
8665305.0534 N / 273481.8728 E PLANO: **T-111**



**PROYECTO DE RESCATE ARQUEOLOGICO
HUACA 20 - TEMPORADA 2012-2013**

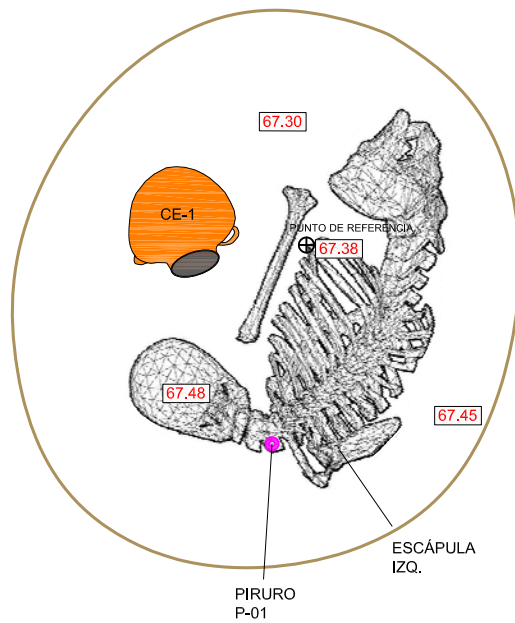
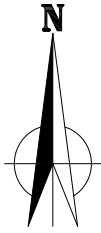
ZONA: **4A** UNIDAD: **05** CAPA: **02B**

TUMBA 112

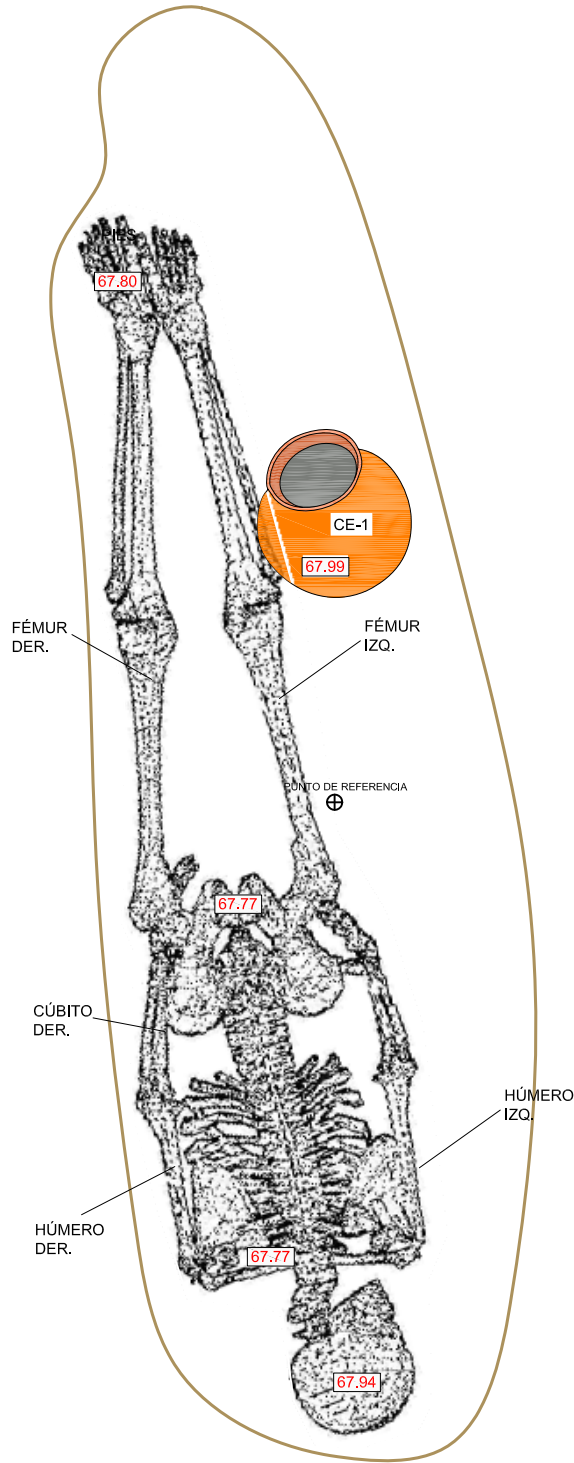
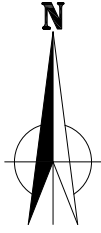


ESCALA: 1/10 FECHA: 15/03/2013 DIBUJO: A.S.
CAD: ASC

PUNTO DE REFERENCIA (WGS84): 8665292.9298 N / 273471.0538 E PLANO: **T-112**



| | | |
|---|-------------------|--------------------------|
| PROYECTO DE RESCATE ARQUEOLOGICO HUACA 20 - TEMPORADA 2012-2013 | | |
| ZONA: 5 | UNIDAD: 17 | CAPA: 02B |
| TUMBA 121 | | |
|  ESCALA GRAFICA | | |
| ESCALA: 1/10 | FECHA: 15/03/2013 | DIBUJO: J.K. CAD: ASC |
| PUNTO DE REFERENCIA (WGS84): 8665314.2602 N / 273467.5385 E | | PLANO: T-121 |



**PROYECTO DE RESCATE ARQUEOLOGICO
HUACA 20 - TEMPORADA 2012-2013**

ZONA: 5 UNIDAD: 18 CAPA: 02B

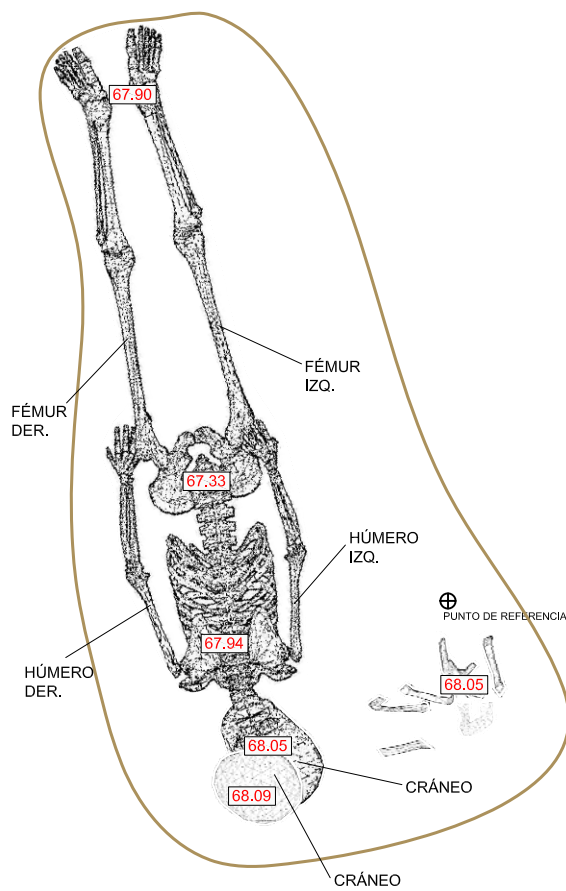
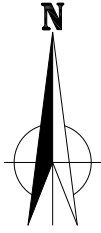
TUMBA 127



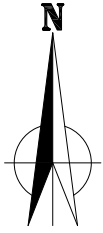
ESCALA GRAFICA

ESCALA: 1/10 FECHA: 18/03/2013 DIBUJO: M.d.C.
CAD: ASC

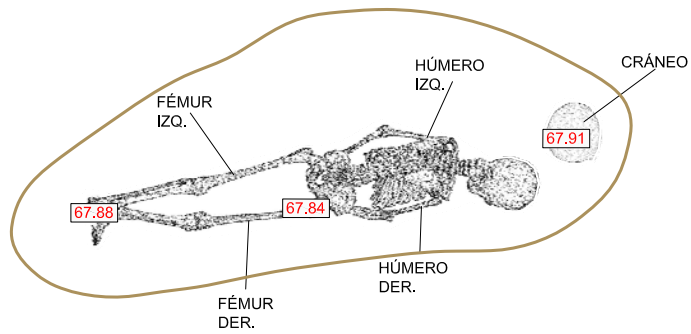
PUNTO DE REFERENCIA (WGS84): 8665314.9590 N / 273483.4373 E PLANO: **T-127**



| | | | |
|---|-------------------|---------------------|--|
| PROYECTO DE RESCATE ARQUEOLOGICO | | | |
| HUACA 20 - TEMPORADA 2012-2013 | | | |
| ZONA: 5 | UNIDAD: 18 | CAPA: 02B | |
| TUMBA 128 | | | |
| <small>ESCALA GRAFICA</small> | | | |
| ESCALA: 1/10 | FECHA: 19/03/2013 | DIBUJO: M.d.C. | |
| PUNTO DE REFERENCIA (WGS84): | | CAD: ASC | |
| 8665313.7396 N / 273482.6868 E | | PLANO: T-128 | |



⊕
PUNTO DE REFERENCIA



**PROYECTO DE RESCATE ARQUEOLÓGICO
HUACA 20 - TEMPORADA 2012-2013**

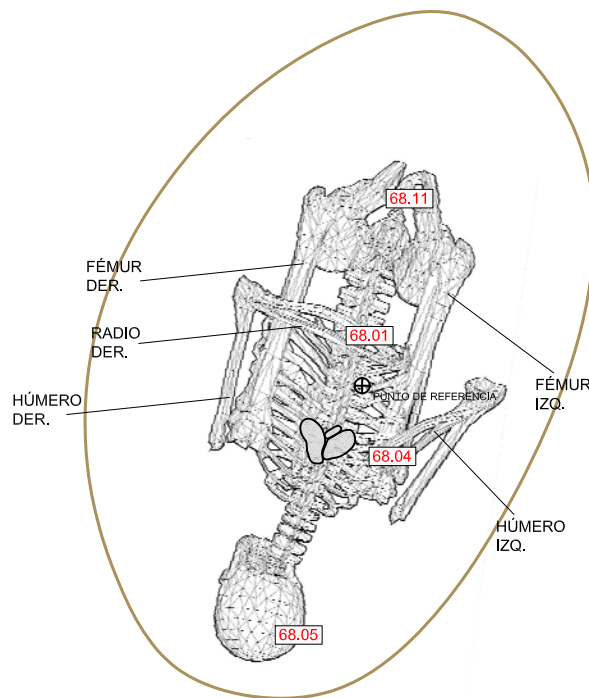
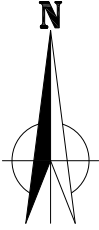
ZONA: 5 UNIDAD: 18 CAPA: 02B

TUMBA 129

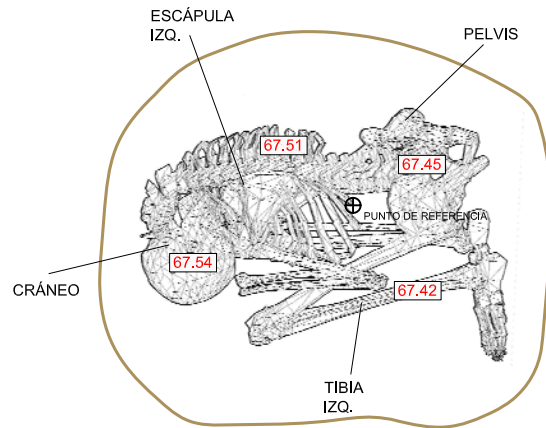
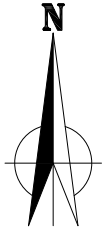
0  50 cm
ESCALA GRÁFICA

ESCALA: 1/10 FECHA: 19/03/2013 DIBUJO: M.d.C.
CAD: ASC

PUNTO DE REFERENCIA (WGS84):
8665314.8638 N / 273481.2733 E PLANO: **T-129**



| | | |
|---|-------------------|--------------------------|
| PROYECTO DE RESCATE ARQUEOLOGICO HUACA 20 - TEMPORADA 2012-2013 | | |
| ZONA: 5 | UNIDAD: 26 | CAPA: 02B |
| TUMBA 131 | | |
| 0  50 cm ESCALA GRAFICA | | |
| ESCALA: 1/10 | FECHA: 18/03/2013 | DIBUJO: C.R. CAD: ASC |
| PUNTO DE REFERENCIA (WGS84): 8665301.3398 N / 273474.6164 E | | PLANO: T-131 |



**PROYECTO DE RESCATE ARQUEOLOGICO
HUACA 20 - TEMPORADA 2012-2013**

ZONA: 5 UNIDAD: 18 CAPA: 02B

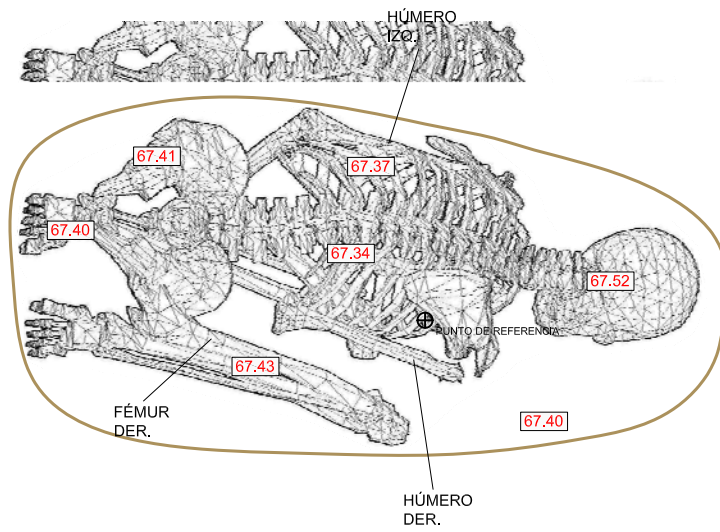
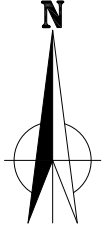
TUMBA 136



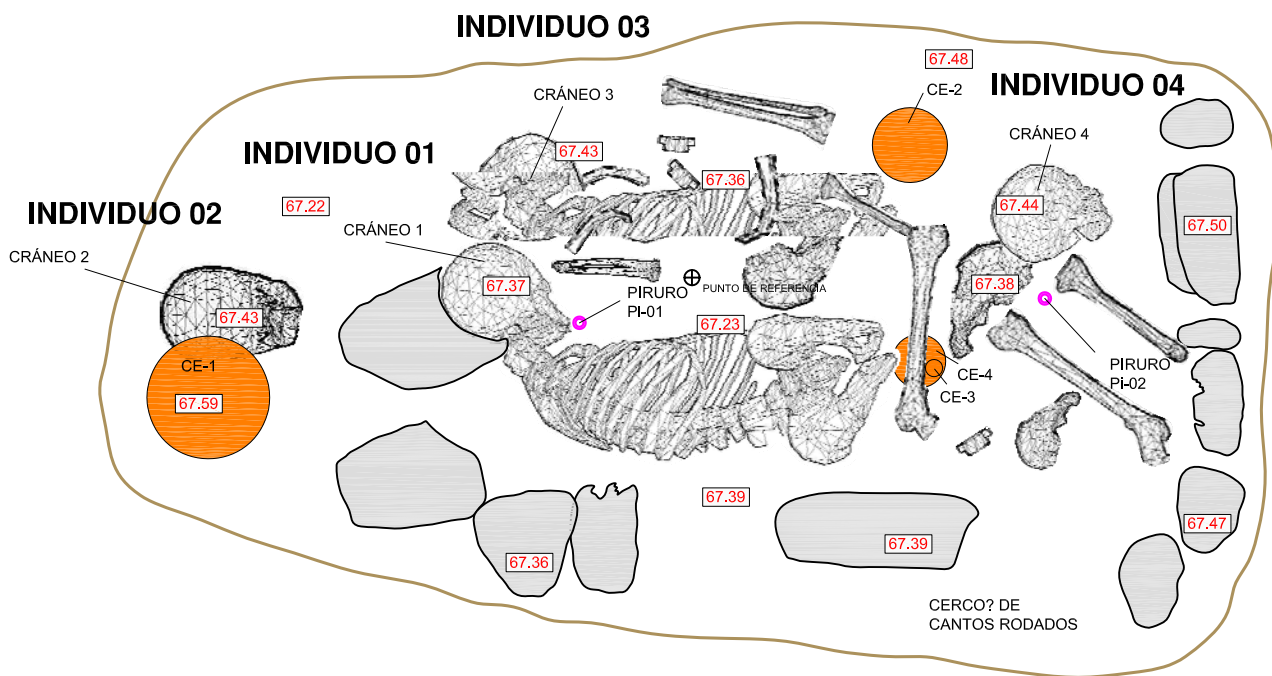
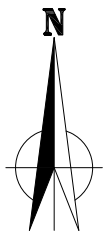
ESCALA GRAFICA

ESCALA: 1/10 FECHA: 23/03/2013 DIBUJO: J.CH.
CAD: ASC

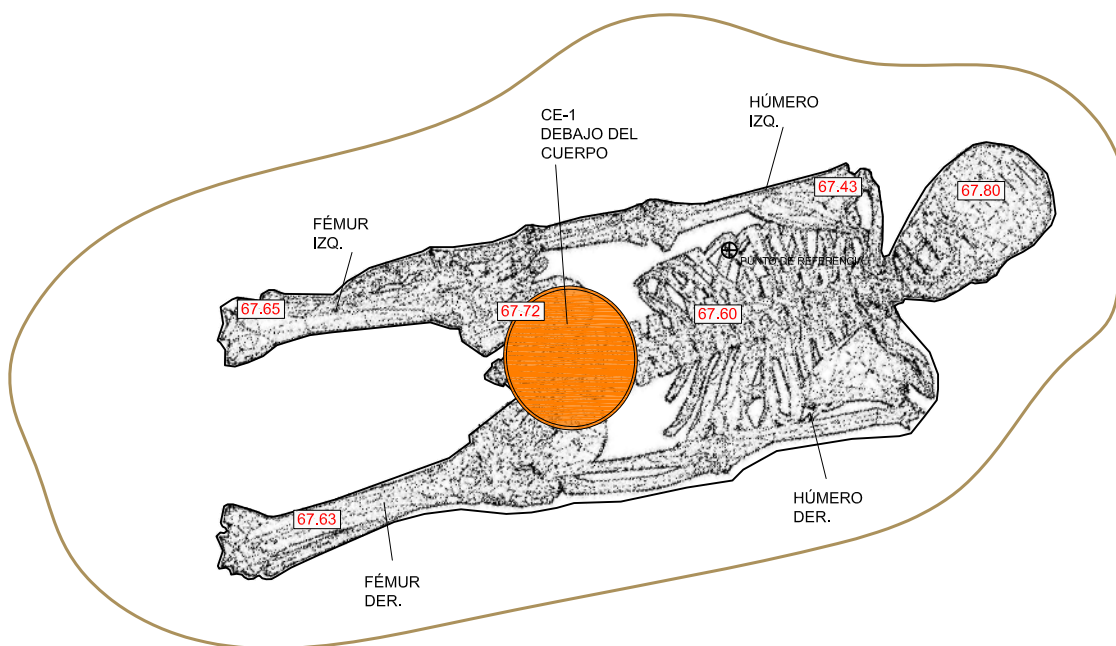
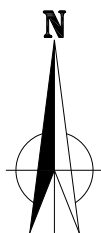
PUNTO DE REFERENCIA (WGS84): 8665310.0994 N / 273475.7481 E PLANO: **T-136**



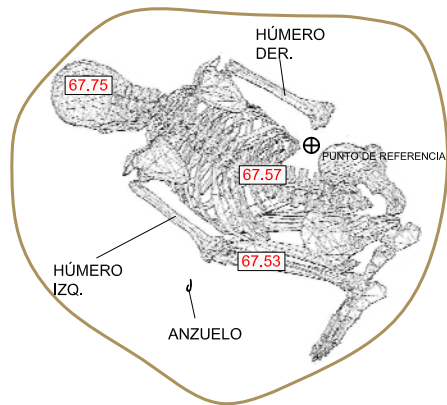
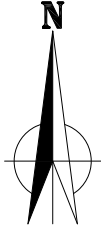
| | | |
|---|--------------------------|---------------------|
| PROYECTO DE RESCATE ARQUEOLOGICO | | |
| HUACA 20 - TEMPORADA 2012-2013 | | |
| ZONA: 4A | UNIDAD: 05 | CAPA: 02B |
| TUMBA 137 | | |
| 0  50 cm | | |
| ESCALA GRAFICA | | |
| ESCALA: 1/10 | FECHA: 20/03/2013 | DIBUJO: A.S. |
| | | CAD: ASC |
| PUNTO DE REFERENCIA (WGS84): 8665293.2017 N / 273472.8085 E | | PLANO: T-137 |



| | | |
|--|-------------------|---------------------|
| PROYECTO DE RESCATE ARQUEOLOGICO | | |
| HUACA 20 - TEMPORADA 2012-2013 | | |
| ZONA: 5 | UNIDAD: 17 | CAPA: 02B |
| TUMBA 138 | | |
| ESCALA GRAFICA | | |
| ESCALA: 1/10 | FECHA: 21/03/2013 | DIBUJO: M.R. |
| PUNTO DE REFERENCIA (WGS84): 8665311.4002 N / 273469.8860 E | | CAD: ASC |
| | | PLANO: T-138 |



| | | |
|---|-------------------|---------------------|
| PROYECTO DE RESCATE ARQUEOLOGICO | | |
| HUACA 20 - TEMPORADA 2012-2013 | | |
| ZONA: 5 | UNIDAD: 17 | CAPA: 02B |
| TUMBA 139 | | |
| 0  50 cm | | |
| ESCALA GRAFICA | | |
| ESCALA: 1/10 | FECHA: 03/04/2013 | DIBUJO: K.R. |
| | | CAD: ASC |
| PUNTO DE REFERENCIA (WGS84): 8665312.6166 N / 273465.7652 E | | PLANO: T-139 |



**PROYECTO DE RESCATE ARQUEOLÓGICO
HUACA 20 - TEMPORADA 2012-2013**

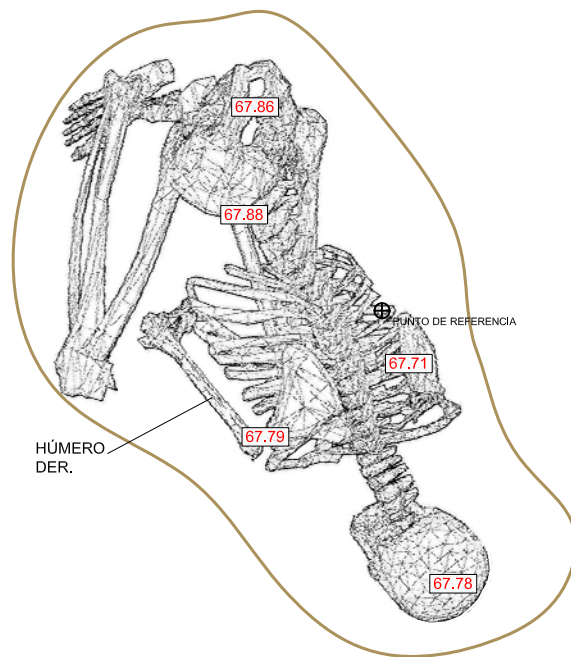
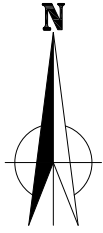
ZONA: 5 UNIDAD: 26 CAPA: 02B

TUMBA 140

0 50 cm
ESCALA GRÁFICA

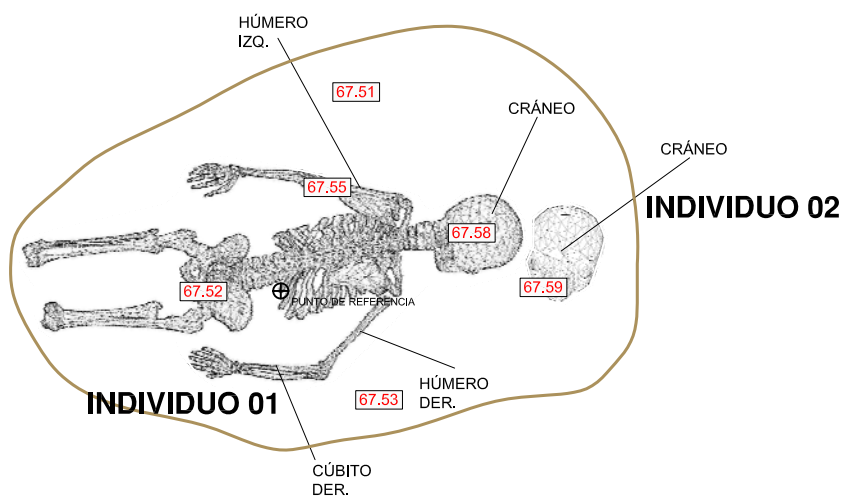
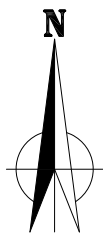
ESCALA: 1/10 FECHA: 20/03/2013 DIBUJO: C.E.
CAD: ASC

PUNTO DE REFERENCIA (WGS84): 8665299.3572 N / 273476.1302 E PLANO: **T-140**

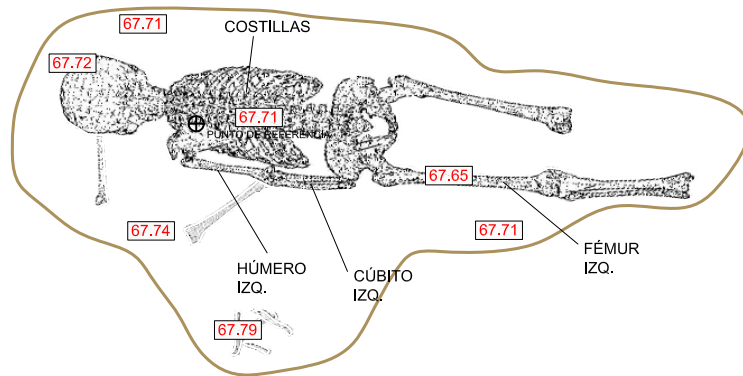
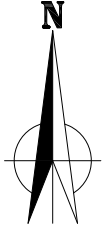


HÚMERO
DER.

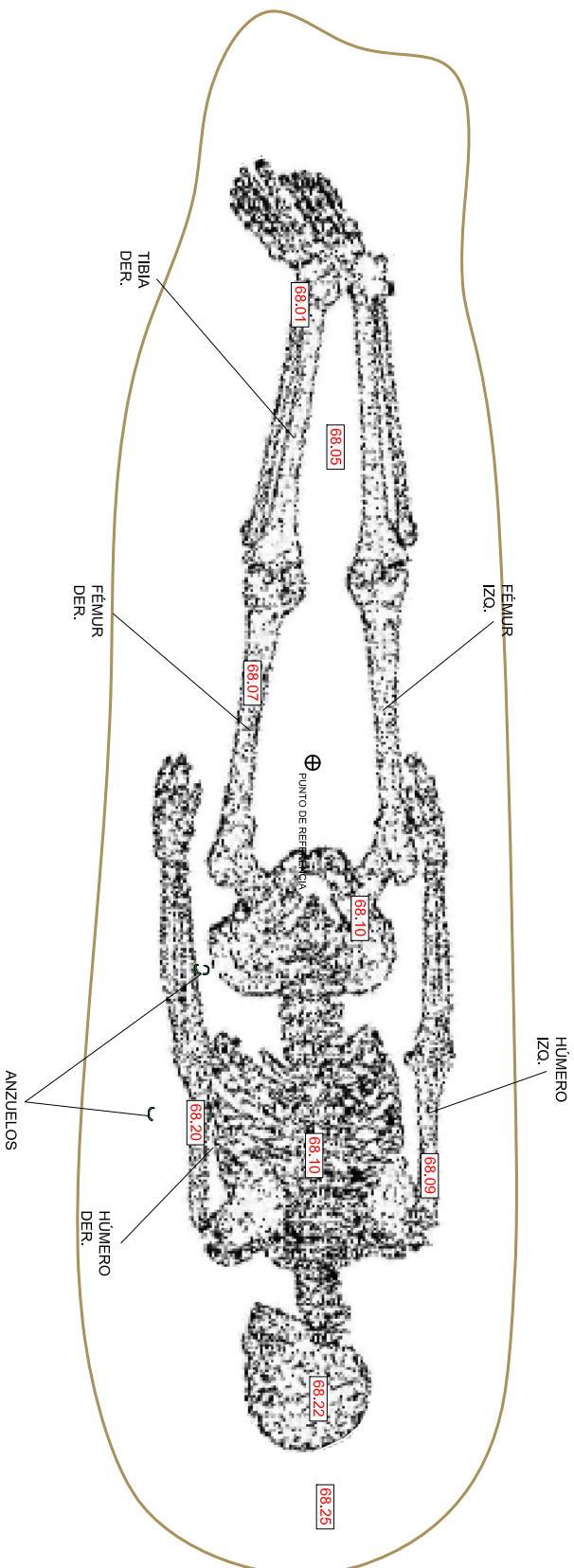
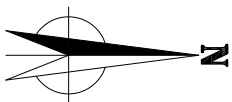
| | | |
|---|-------------------|--------------------------|
| PROYECTO DE RESCATE ARQUEOLOGICO HUACA 20 - TEMPORADA 2012-2013 | | |
| ZONA: 5 | UNIDAD: 26 | CAPA: 02B |
| TUMBA 141 | | |
| 0  50 cm ESCALA GRAFICA | | |
| ESCALA: 1/10 | FECHA: 21/03/2013 | DIBUJO: C.E. CAD: ASC |
| PUNTO DE REFERENCIA (WGS84): 8665300.3824 N / 273477.4865 E | | PLANO: T-141 |



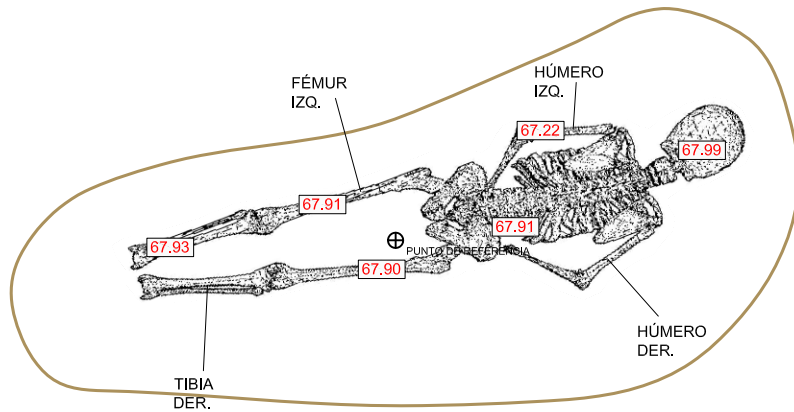
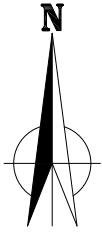
| | | |
|---|-------------------|---------------------|
| PROYECTO DE RESCATE ARQUEOLOGICO | | |
| HUACA 20 - TEMPORADA 2012-2013 | | |
| ZONA: 5 | UNIDAD: 18 | CAPA: 02B |
| TUMBA 142 | | |
| 0  50 cm | | |
| ESCALA GRAFICA | | |
| ESCALA: 1/10 | FECHA: 22/03/2013 | DIBUJO: M.R. |
| PUNTO DE REFERENCIA (WGS84): 8665313.2150 N / 273475.6325 E | | CAD: ASC |
| | | PLANO: T-142 |



| | | |
|---|-------------------|---------------------|
| PROYECTO DE RESCATE ARQUEOLOGICO | | |
| HUACA 20 - TEMPORADA 2012-2013 | | |
| ZONA: 5 | UNIDAD: 18 | CAPA: 02B |
| TUMBA 143 | | |
| 0  50 cm | | |
| ESCALA GRAFICA | | |
| ESCALA: 1/10 | FECHA: 22/03/2013 | DIBUJO: M.R. |
| | | CAD: ASC |
| PUNTO DE REFERENCIA (WGS84): 8665309.9411 N / 273476.2083 E | | PLANO: T-143 |



| | | | |
|---|-------------------|--------------|--|
| PROYECTO DE RESCATE ARQUEOLOGICO | | | |
| HUACA 20 - TEMPORADA 2012-2013 | | | |
| ZONA: 5 | UNIDAD: 26 | CAPA: 02B | |
| TUMBA 145 | | | |
| ESCALA GRAFICA 0 50 cm | | | |
| ESCALA: 1/10 | FECHA: 27/03/2013 | DIBUJO: S.B. | |
| PUNTO DE REFERENCIA (WGS84): 8665299,9596 N / 273471,0609 E | | CAD: ASC | |
| | | PLANO: T-145 | |



**PROYECTO DE RESCATE ARQUEOLÓGICO
HUACA 20 - TEMPORADA 2012-2013**

ZONA: 5 UNIDAD: 26 CAPA: 02B

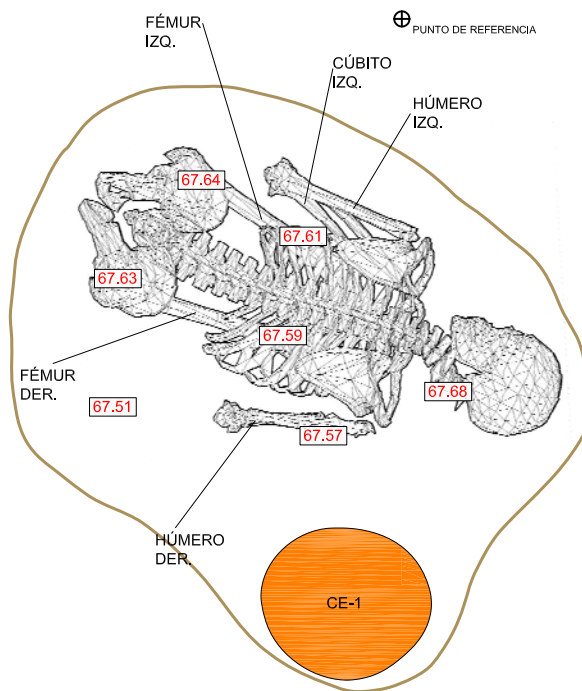
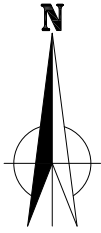
TUMBA 146

0  50 cm

ESCALA GRÁFICA

ESCALA: 1/10 FECHA: 25/03/2013 DIBUJO: C.E.
CAD: ASC

PUNTO DE REFERENCIA (WGS84):
8665300.6608 N / 273475.3533 E PLANO: **T-146**



**PROYECTO DE RESCATE ARQUEOLOGICO
HUACA 20 - TEMPORADA 2012-2013**

ZONA: 5 UNIDAD: 26 CAPA: 02B

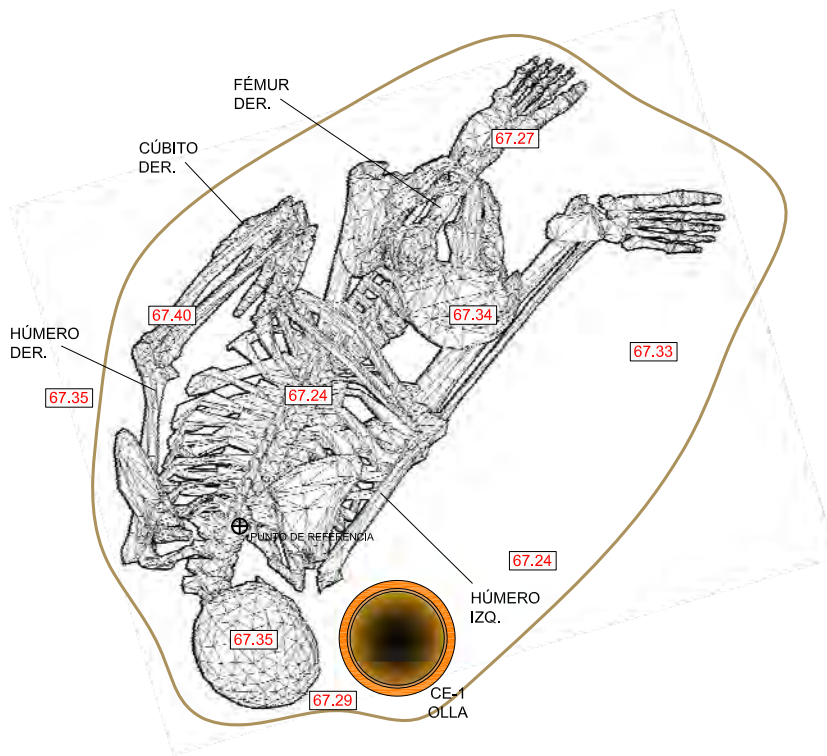
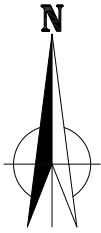
TUMBA 147



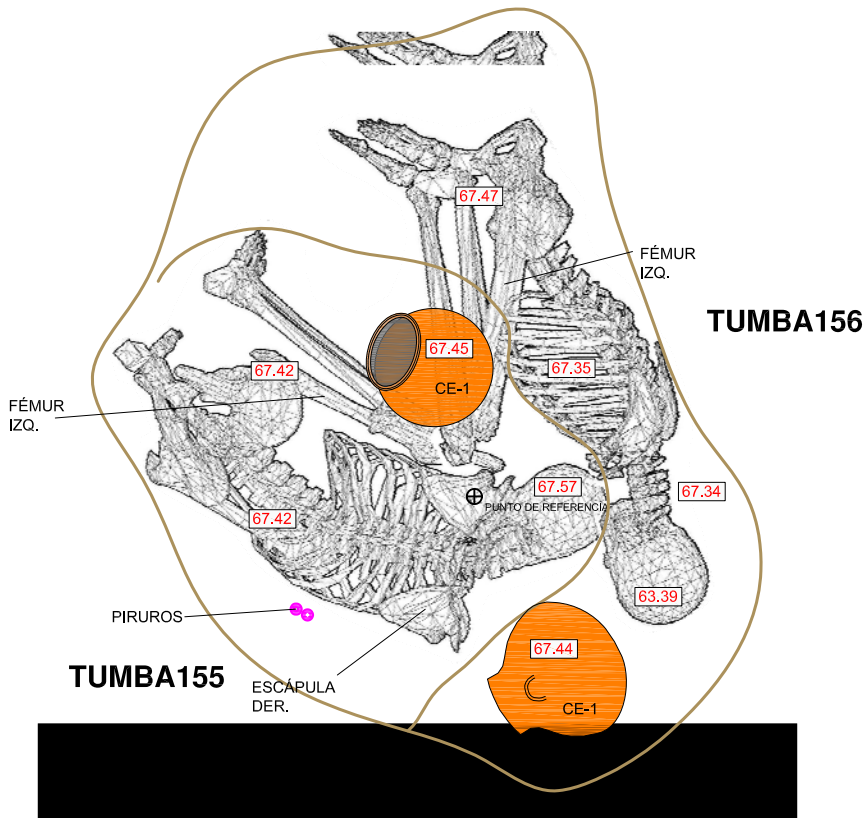

ESCALA GRAFICA

ESCALA: 1/10 FECHA: 01/04/2013 DIBUJO: C.R.
CAD: ASC

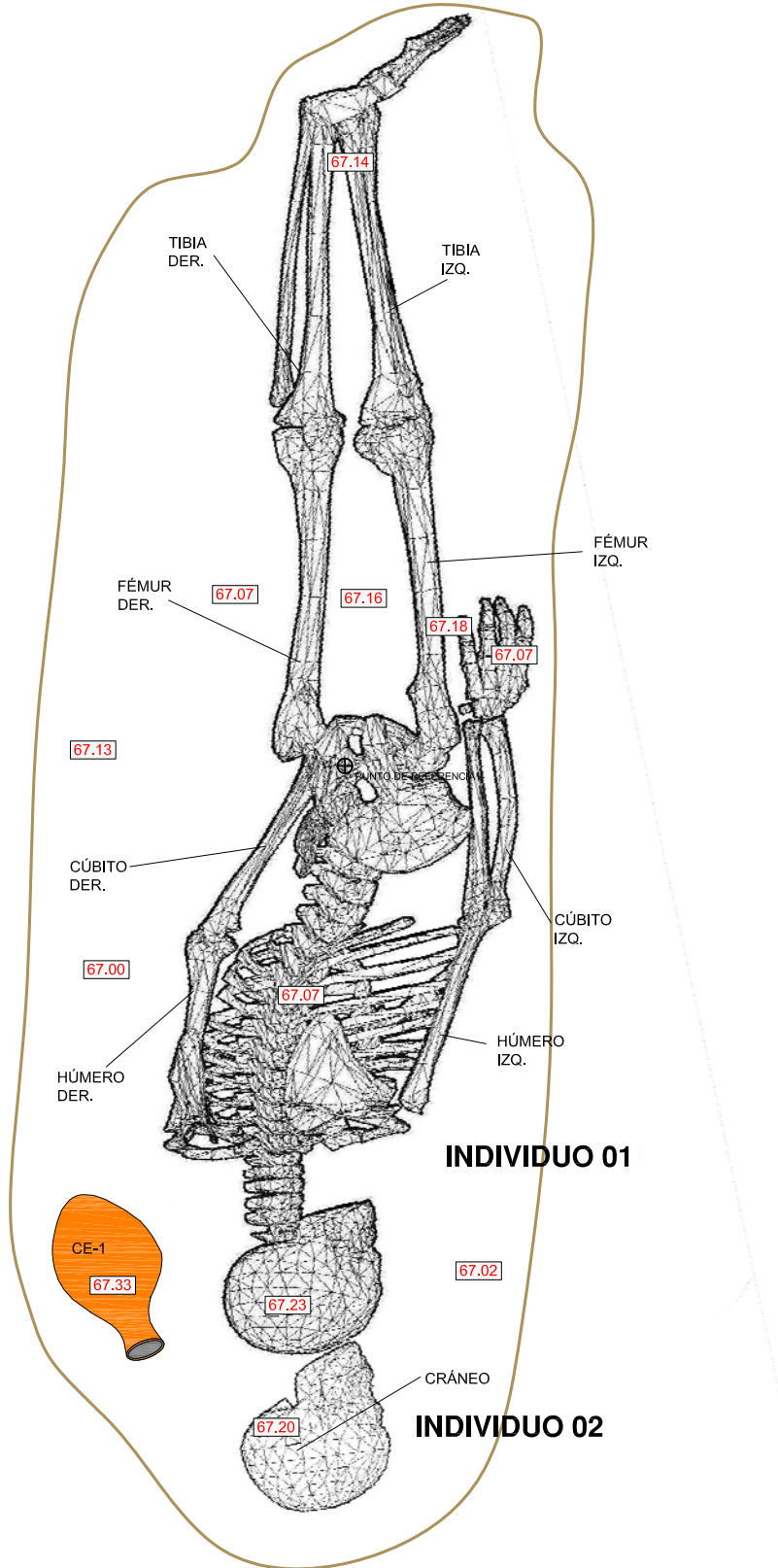
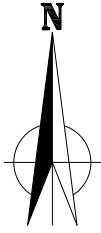
PUNTO DE REFERENCIA (WGS84): 8665307.8353 N / 273468.7656 E PLANO: **T-147**



| | | |
|--|--------------------------|--|
| PROYECTO DE RESCATE ARQUEOLOGICO HUACA 20 - TEMPORADA 2012-2013 | | |
| ZONA: 4A | UNIDAD: 05 | CAPA: 02B |
| TUMBA 148 | | |
| ESCALA GRAFICA | | |
| ESCALA: 1/10 | FECHA: 22/03/2013 | DIBUJO: A.S. CAD: ASC |
| PUNTO DE REFERENCIA (WGS84): 8665292.6758 N / 273474.9015 E | | PLANO: T-148 |



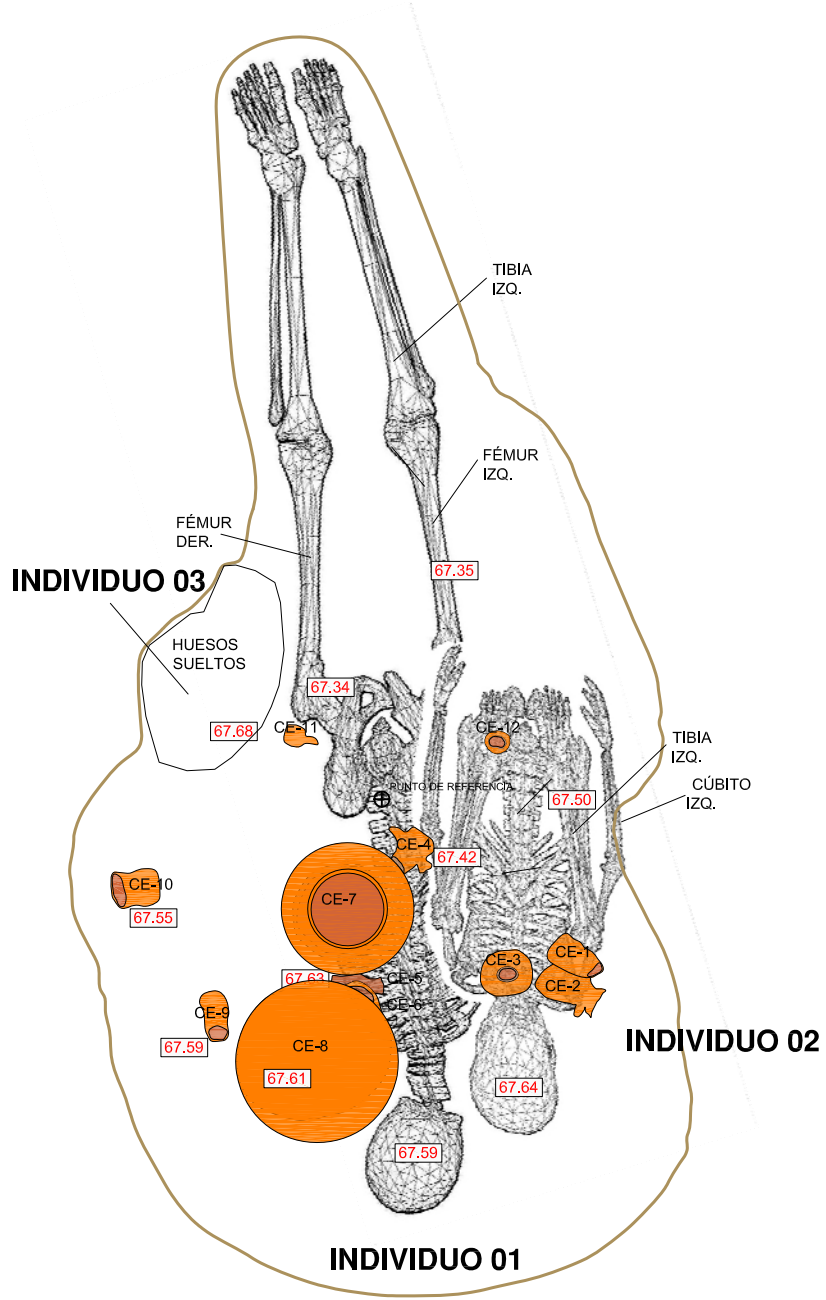
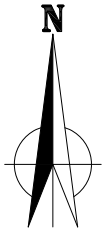
| | | |
|---|-------------------|-------------------------|
| PROYECTO DE RESCATE ARQUEOLOGICO | | |
| HUACA 20 - TEMPORADA 2012-2013 | | |
| ZONA: 5 | UNIDAD: 26 | CAPA: 02B |
| TUMBAS 155 y 156 | | |
| <p>ESCALA GRAFICA</p> | | |
| ESCALA: 1/10 | FECHA: 01/04/2013 | DIBUJO: C.E. |
| PUNTO DE REFERENCIA (WGS84): | | CAD: ASC |
| 8665305.0602 N / 273469.5129 E | | PLANO: T-155,156 |



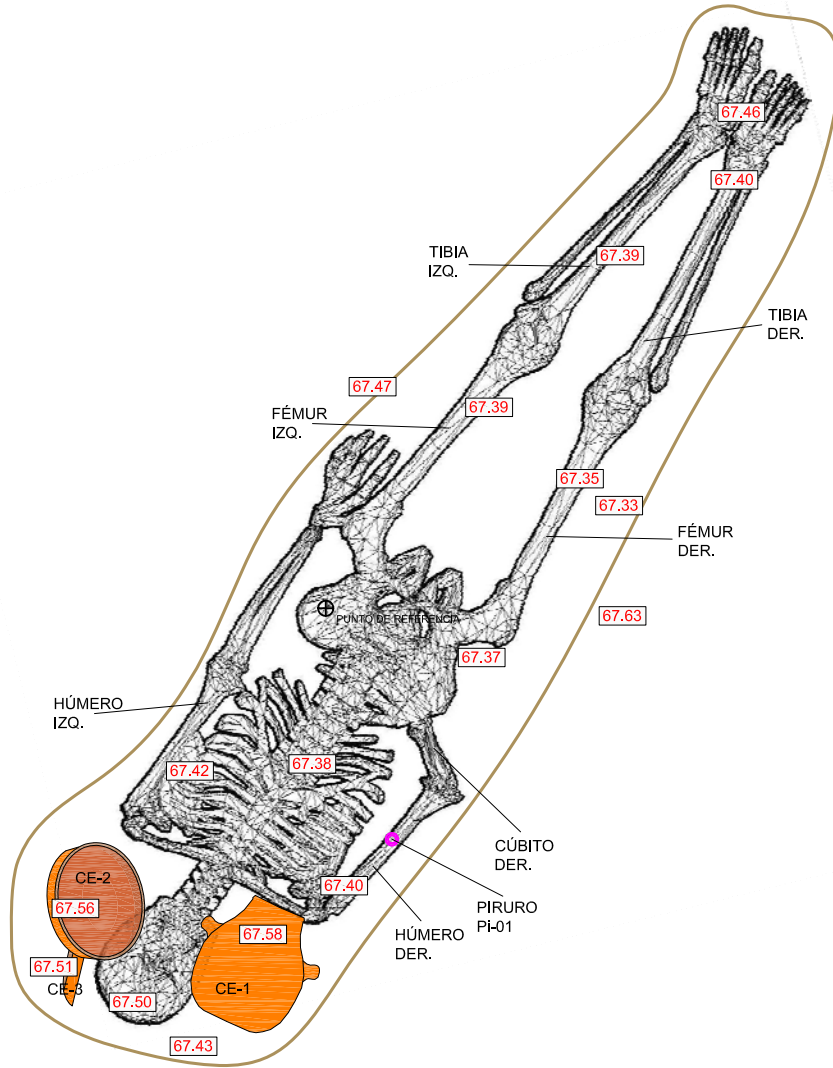
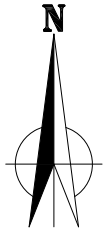
INDIVIDUO 01

INDIVIDUO 02

| | | | |
|---|-------------------|---------------------|--|
| PROYECTO DE RESCATE ARQUEOLOGICO | | | |
| HUACA 20 - TEMPORADA 2012-2013 | | | |
| ZONA: 5 | UNIDAD: 17 | CAPA: 02B | |
| TUMBA 157 | | | |
| ESCALA GRAFICA | | | |
| ESCALA: 1/10 | FECHA: 26/03/2013 | DIBUJO: M.R. | |
| PUNTO DE REFERENCIA (WGS84): | | CAD: ASC | |
| 8665308.0475 N / 273466.0544 E | | PLANO: T-157 | |



| | | |
|--|-------------------|--------------------------|
| PROYECTO DE RESCATE ARQUEOLOGICO HUACA 20 - TEMPORADA 2012-2013 | | |
| ZONA: 5 | UNIDAD: 26 | CAPA: 02B |
| TUMBA 158 | | |
| ESCALA GRAFICA | | |
| ESCALA: 1/10 | FECHA: 01/04/2013 | DIBUJO: C.R. |
| PUNTO DE REFERENCIA (WGS84): 8665307.9751 N / 273469.0788 E | | CAD: ASC T-158 |



**PROYECTO DE RESCATE ARQUEOLÓGICO
HUACA 20 - TEMPORADA 2012-2013**

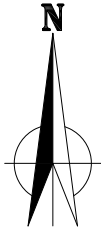
ZONA: 5 UNIDAD: 26 CAPA: 02B

TUMBA 159

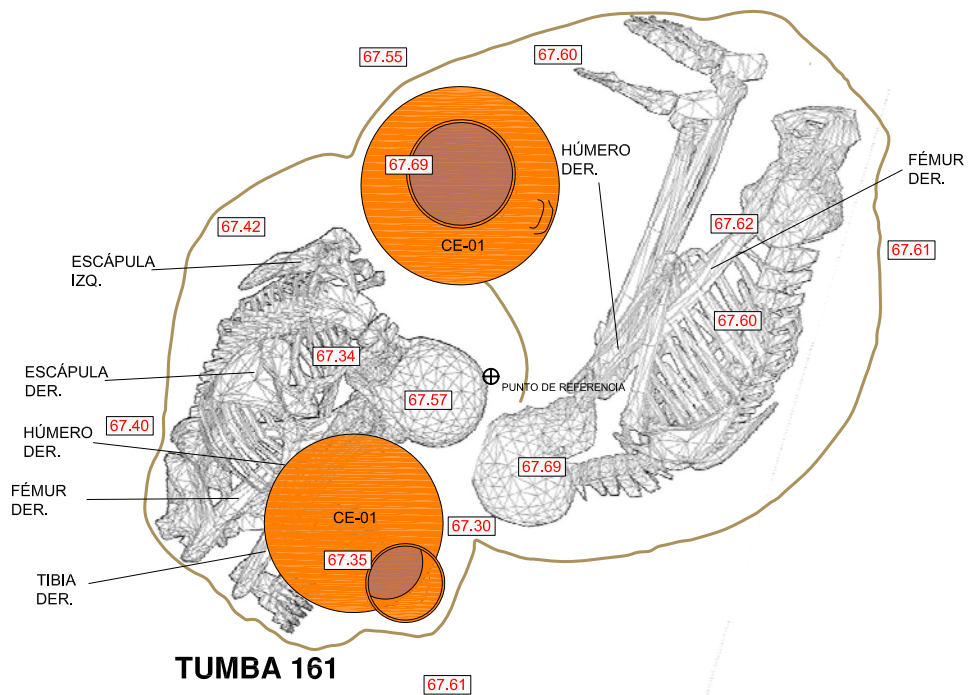


ESCALA: 1/10 FECHA: 03/04/2013 DIBUJO: A.S.
CAD: ASC

PUNTO DE REFERENCIA (WGS84): 8665305.3269 N / 273476.7279 E PLANO: **T-159**

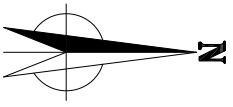


TUMBA 160

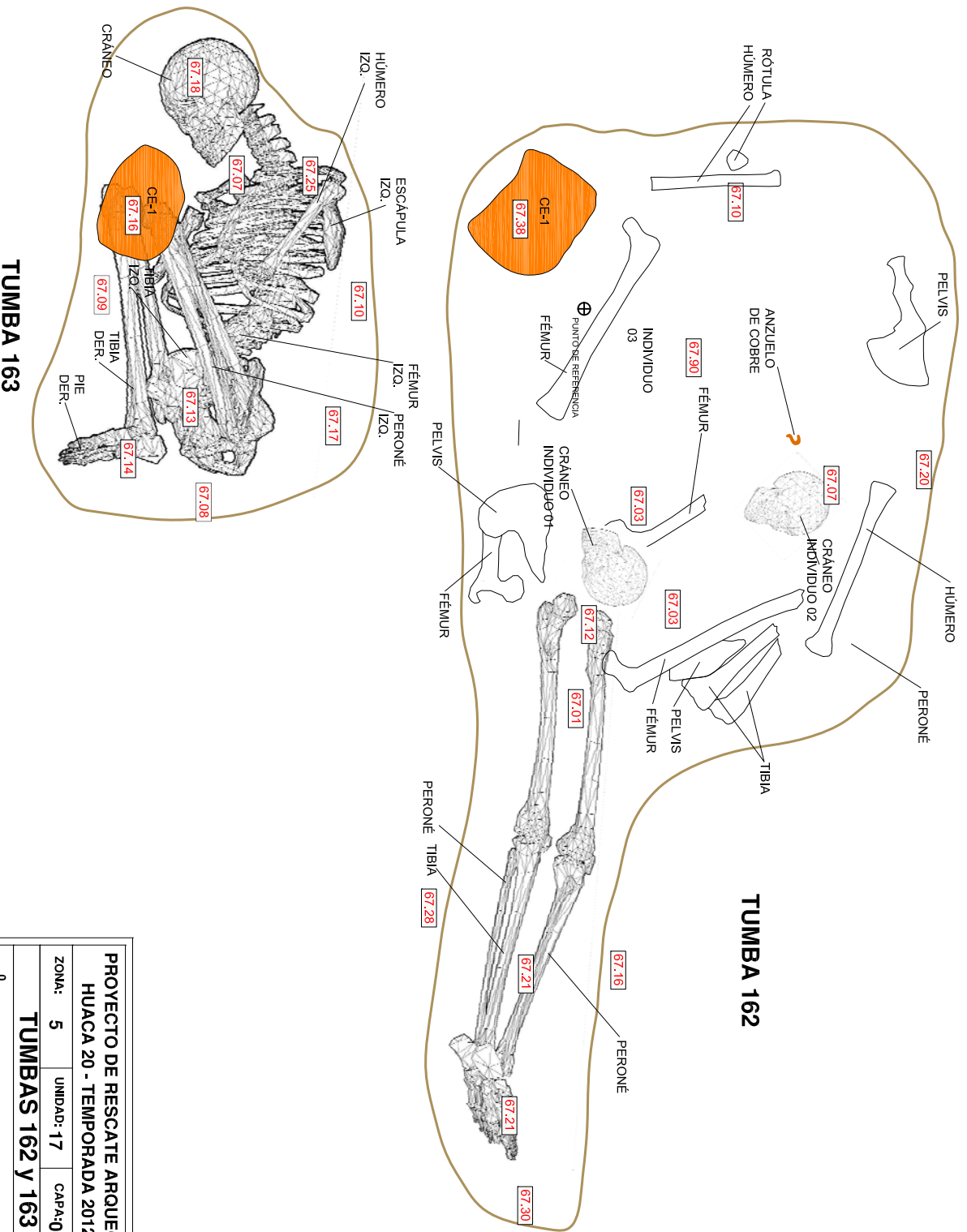


TUMBA 161

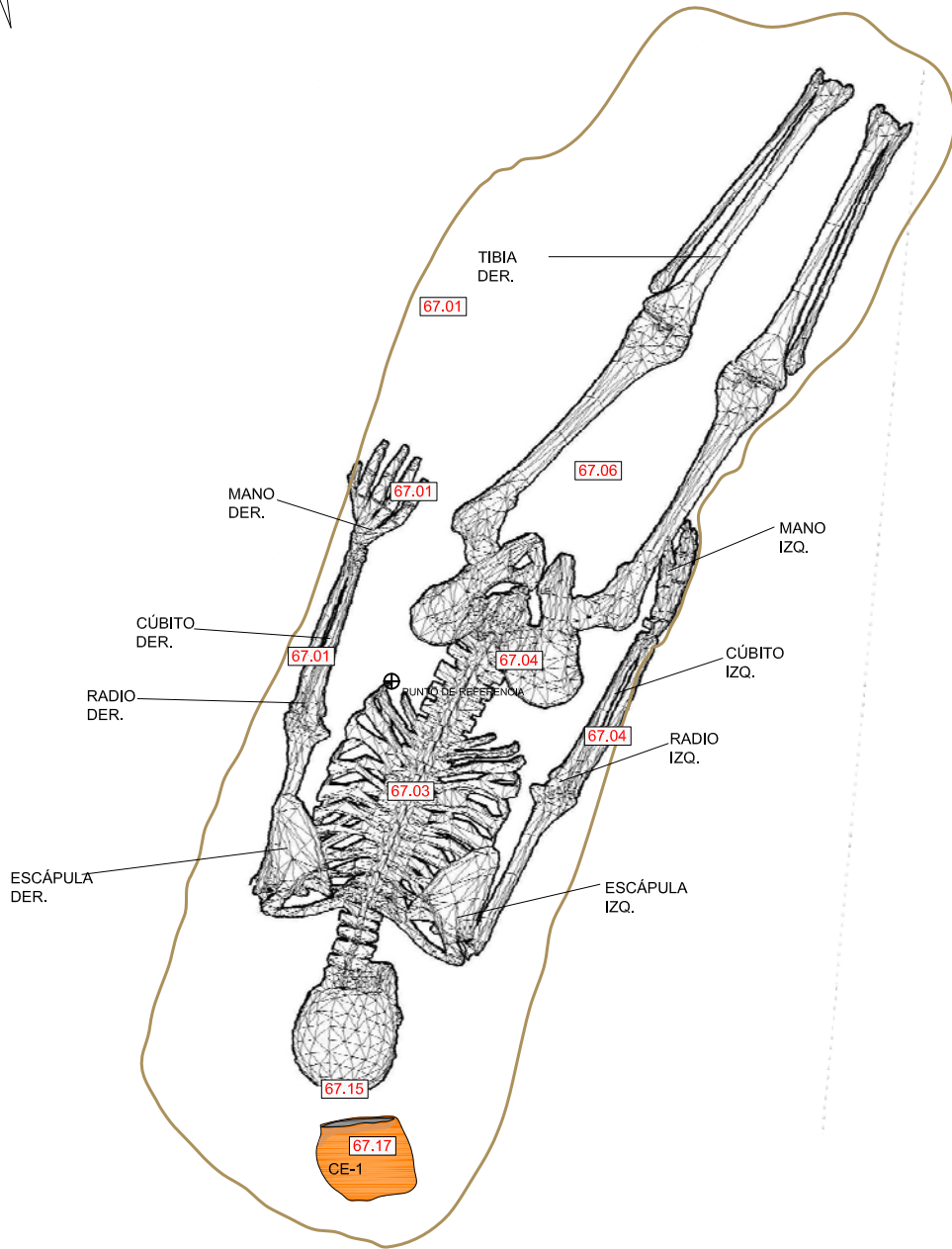
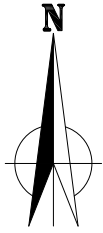
| | | |
|--|-------------------|----------------------------|
| PROYECTO DE RESCATE ARQUEOLOGICO HUACA 20 - TEMPORADA 2012-2013 | | |
| ZONA: 5 | UNIDAD: 26 | CAPA: 02B |
| TUMBAS 160 y 161 | | |
| ESCALA GRAFICA | | |
| ESCALA: 1/10 | FECHA: 04/04/2013 | DIBUJO: A.S. CAD: ASC |
| PUNTO DE REFERENCIA (WGS84): 8665305.6355 N / 273469.1009 E | | PLANO: T-160,161 |



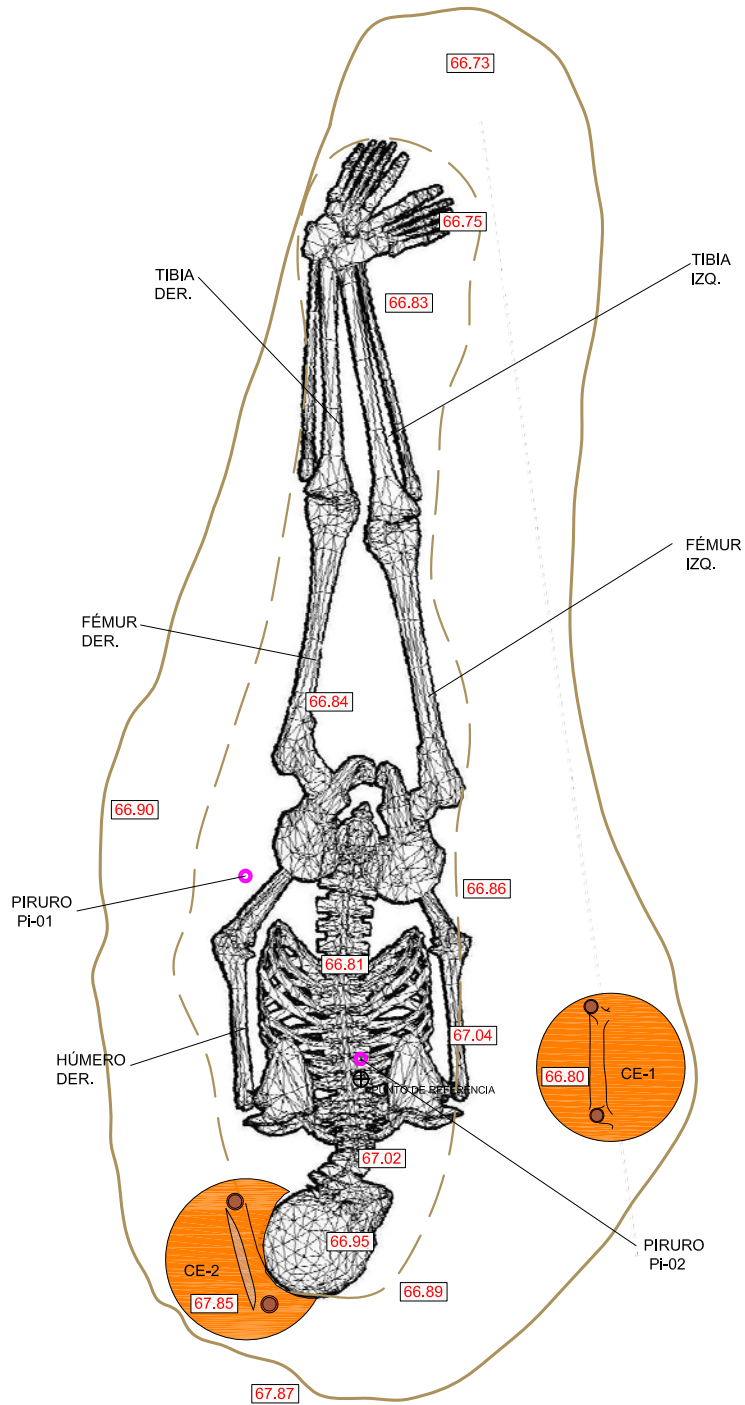
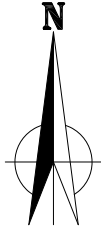
ESCALA 50
UNIDAD: 17



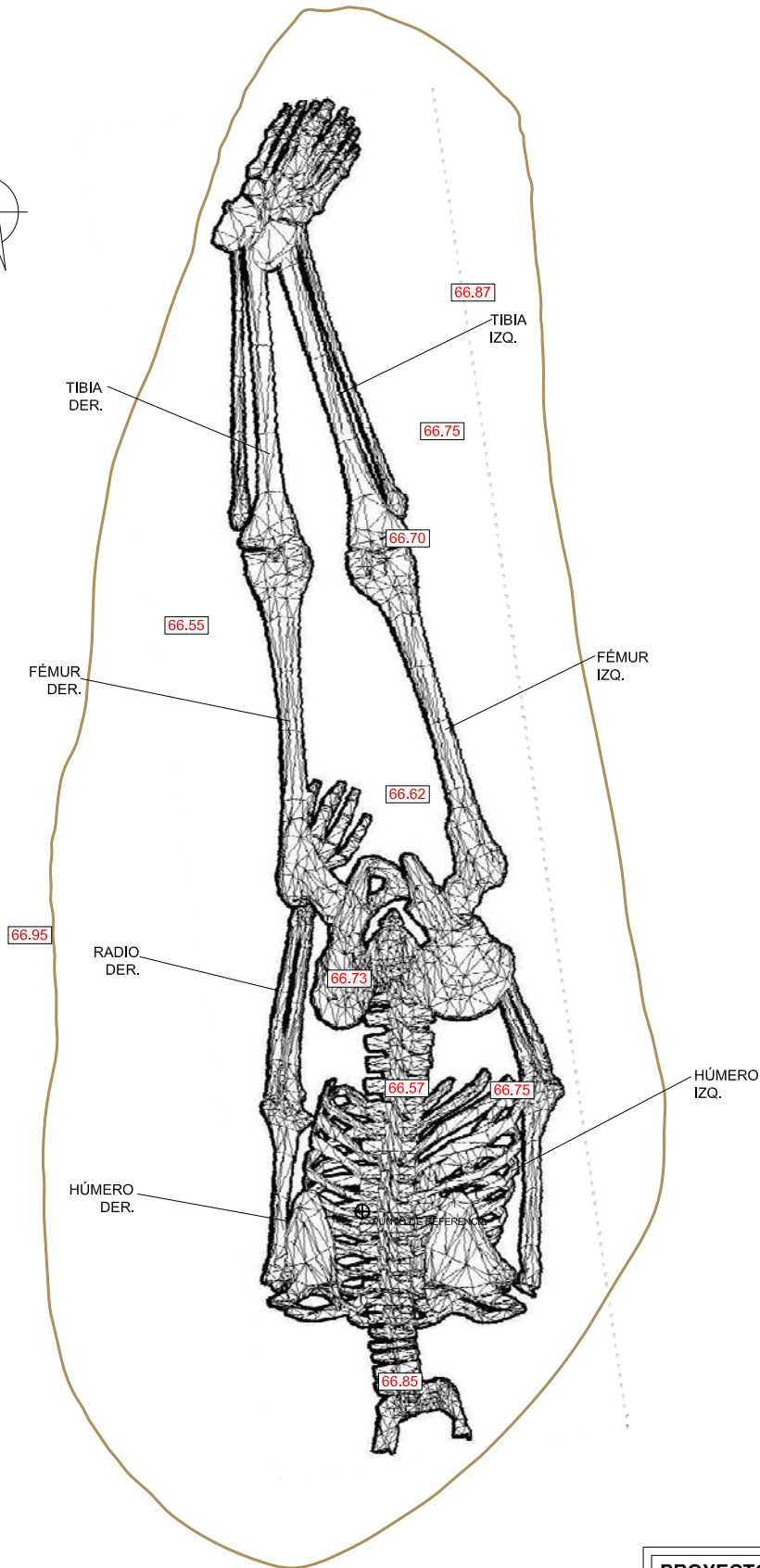
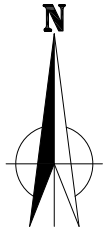
| | | | |
|---|------|---------|------------|
| PROYECTO DE RESCATE ARQUEOLOGICO | | | |
| HUACA 20 - TEMPORADA 2012-2013 | | | |
| ZONA: | 5 | UNIDAD: | 17 |
| CAPA: | 02B | | |
| TUMBAS 162 y 163 | | | |
| ESCALA GRAFICA | | | |
| 0 50 cm | | | |
| ESCALA: | 1/10 | FECHA: | 11/04/2013 |
| PUNTO DE REFERENCIA (WGS84): | | DIBUJO: | A.S. |
| 8665307.3491 N / 273468.0276 E | | CAD: | ASC |
| | | PLANO: | T-162, 163 |



| | | |
|---|--------------------------|---------------------|
| PROYECTO DE RESCATE ARQUEOLÓGICO | | |
| HUACA 20 - TEMPORADA 2012-2013 | | |
| ZONA: 4A | UNIDAD: 11 | CAPA: 02B |
| TUMBA 164 | | |
|  ESCALA GRÁFICA | | |
| ESCALA: 1/10 | FECHA: 11/04/2013 | DIBUJO: M.R. |
| PUNTO DE REFERENCIA (WGS84): 8665278.6702 N / 273472.5512 E | | CAD: ASC |
| | | PLANO: T-164 |



| | | | |
|---|-------------------|--------------|--|
| PROYECTO DE RESCATE ARQUEOLOGICO | | | |
| HUACA 20 - TEMPORADA 2012-2013 | | | |
| ZONA: 5 | UNIDAD: 17 | CAPA: 02B | |
| TUMBA 168 | | | |
| <small>ESCALA GRAFICA</small> | | | |
| ESCALA: 1/10 | FECHA: 11/04/2013 | DIBUJO: A.S. | |
| PUNTO DE REFERENCIA (WGS84): | | PLANO: ASC | |
| 8665308.7820 N / 273466.0016 E | | T-168 | |



**PROYECTO DE RESCATE ARQUEOLOGICO
HUACA 20 - TEMPORADA 2012-2013**

ZONA: 5 UNIDAD: 17 CAPA: 02B

TUMBA 169

0 50 cm

ESCALA GRAFICA

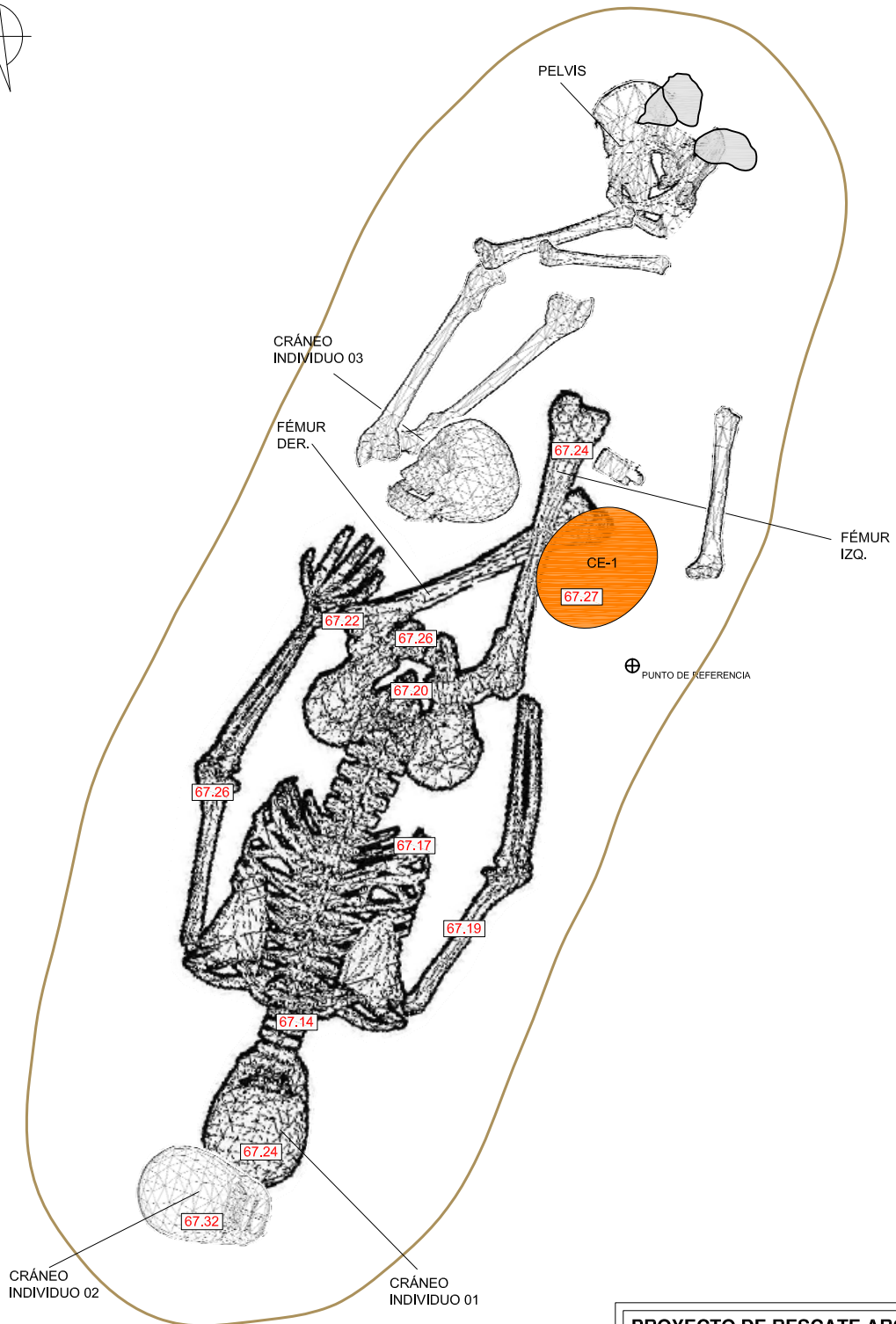
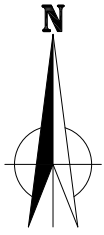
ESCALA: 1/10

FECHA: 18/04/2013

DIBUJO: A.S.

PUNTO DE REFERENCIA (WGS84):
8665308.7820 N / 273466.0016 E

CAD: ASC
PLANO: **T-169**



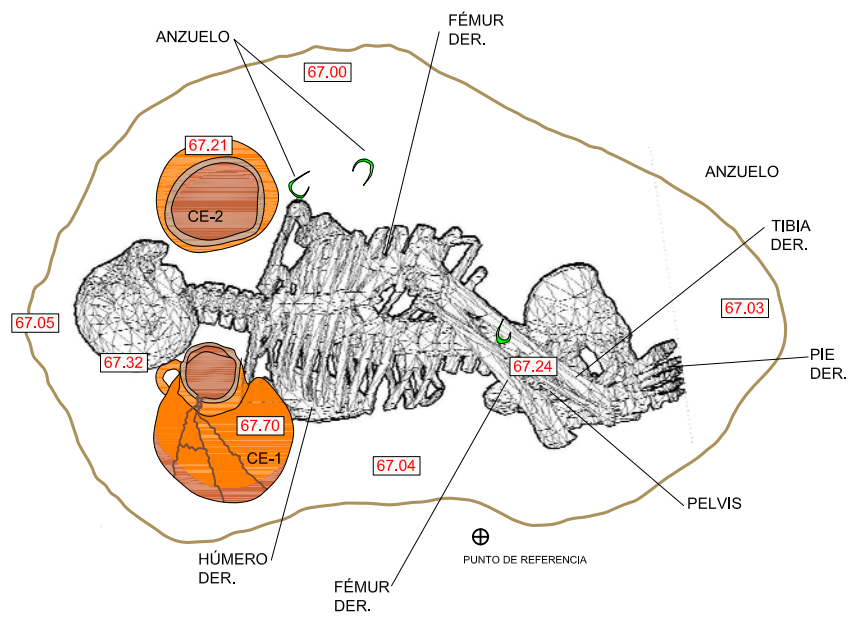
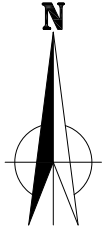
**PROYECTO DE RESCATE ARQUEOLÓGICO
HUACA 20 - TEMPORADA 2012-2013**

ZONA: 5 UNIDAD: 17 CAPA: 02B

TUMBA 170



| | | |
|--|-------------------|---------------------|
| ESCALA: 1/10 | FECHA: 03/04/2013 | DIBUJO: C.E. |
| PUNTO DE REFERENCIA (WGS84): 8665314.0379 N / 273467.9519 E | | CAD: ASC |
| | | PLANO: T-170 |



| | | |
|--|-------------------|--------------------------|
| PROYECTO DE RESCATE ARQUEOLOGICO | | |
| HUACA 20 - TEMPORADA 2012-2013 | | |
| ZONA: 5 | UNIDAD: 17 | CAPA: 02B |
| TUMBA 171 | | |
| ESCALA GRAFICA | | |
| ESCALA: 1/10 | FECHA: 16/04/2013 | DIBUJO: C.R. CAD: ASC |
| PUNTO DE REFERENCIA (WGS84): 8665307.3427 N / 273466.3588 E | | PLANO: T-171 |

D.3. Dibujos de Vasijas.

Leyenda de los colores de la decoración.




Figura D.3.1. Ollas Globulares.

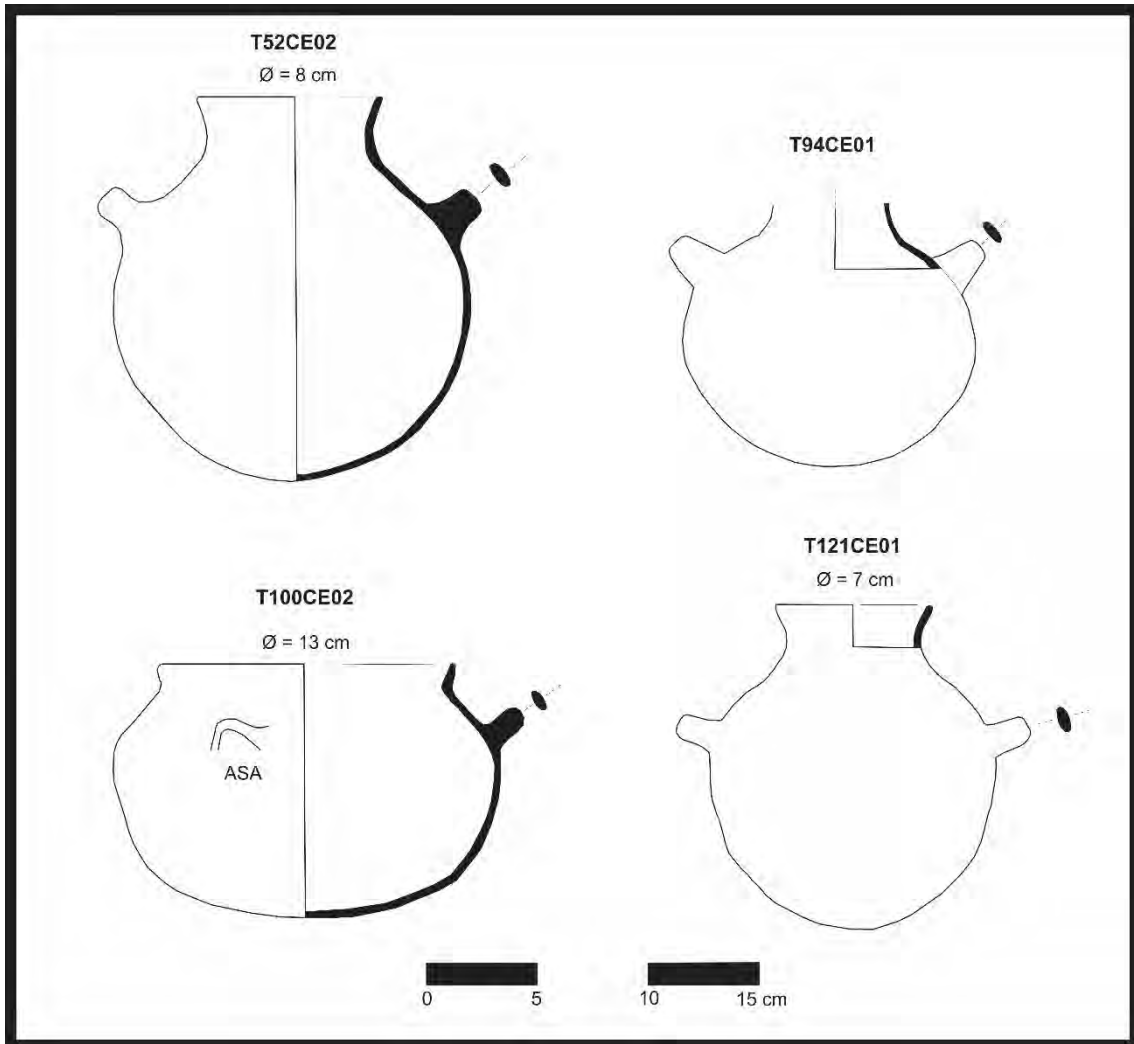


Figura D.3.2. Ollas Globulares.

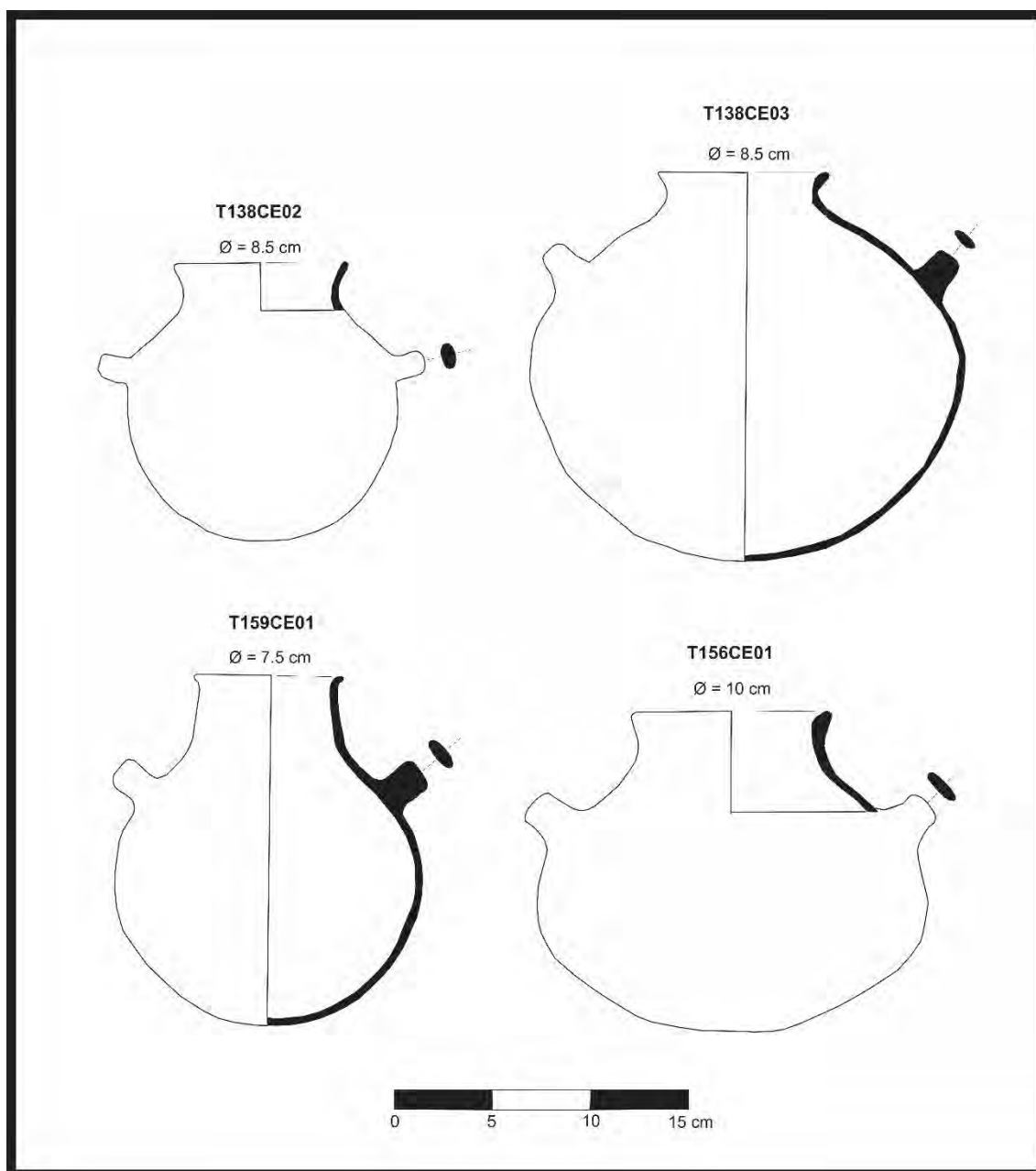


Figura D.3.3. Ollas Globulares.

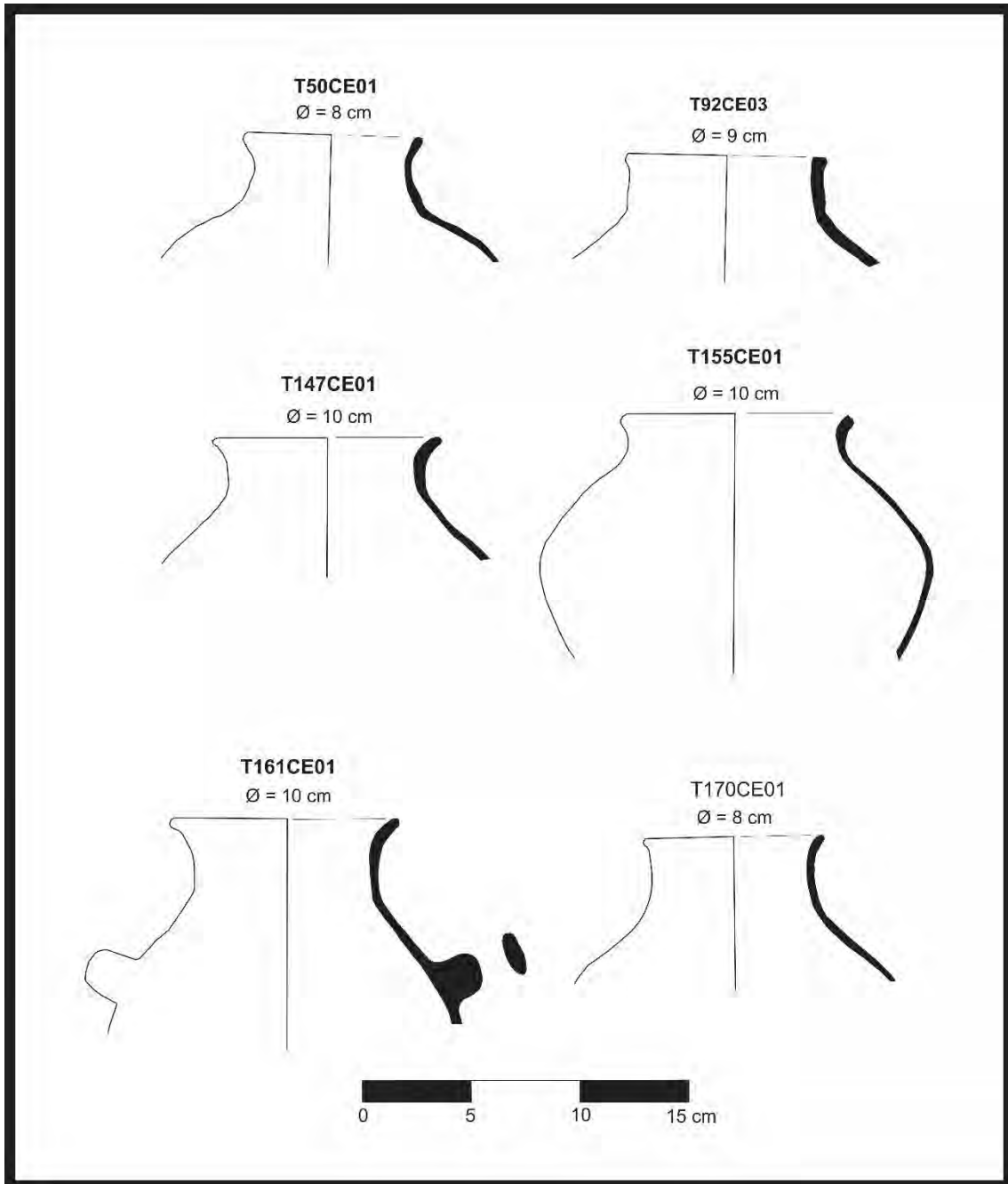


Figura D.3.4. Cántaros de base plana.

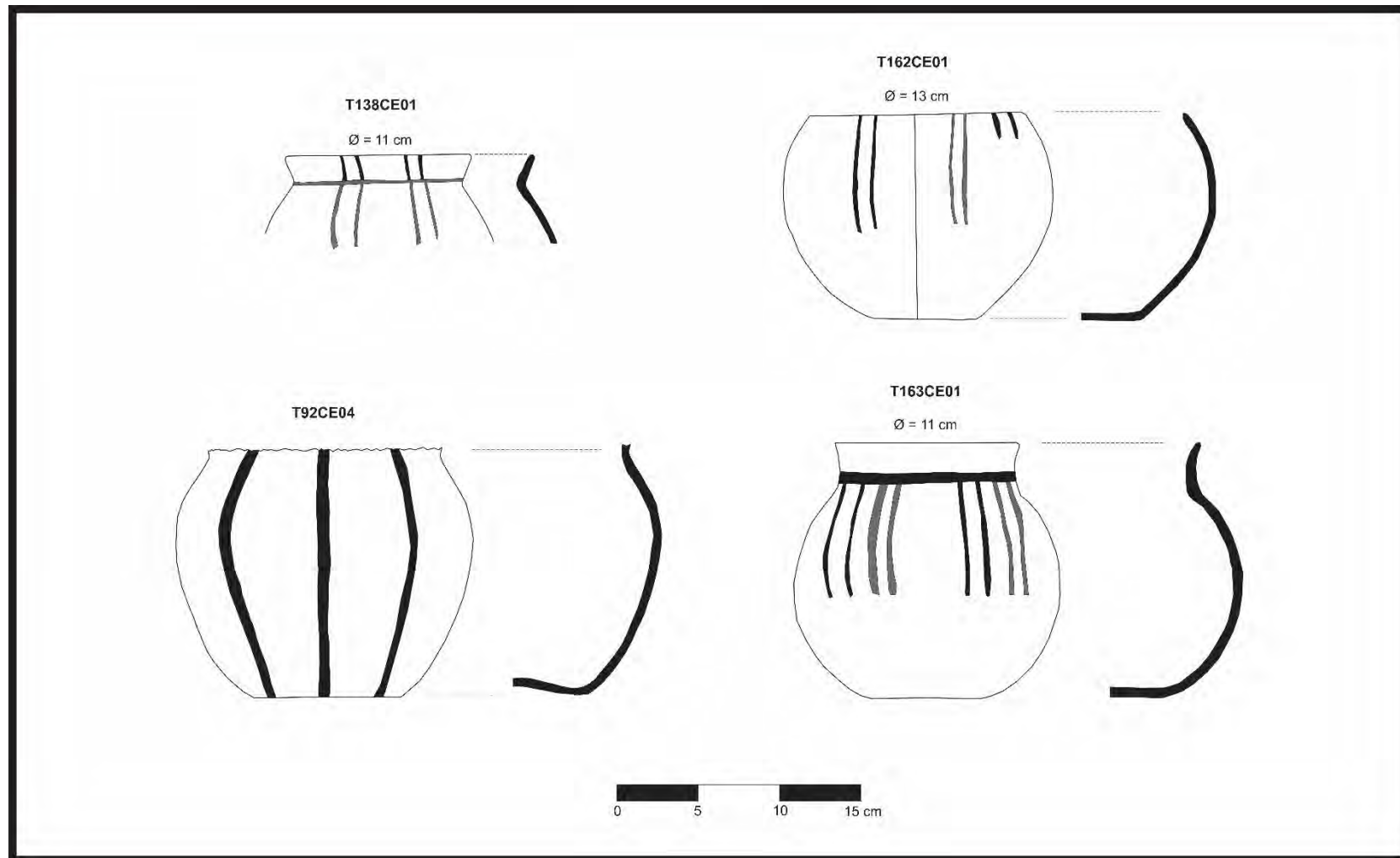


Figura D.3.5. Cántaros de base plana.

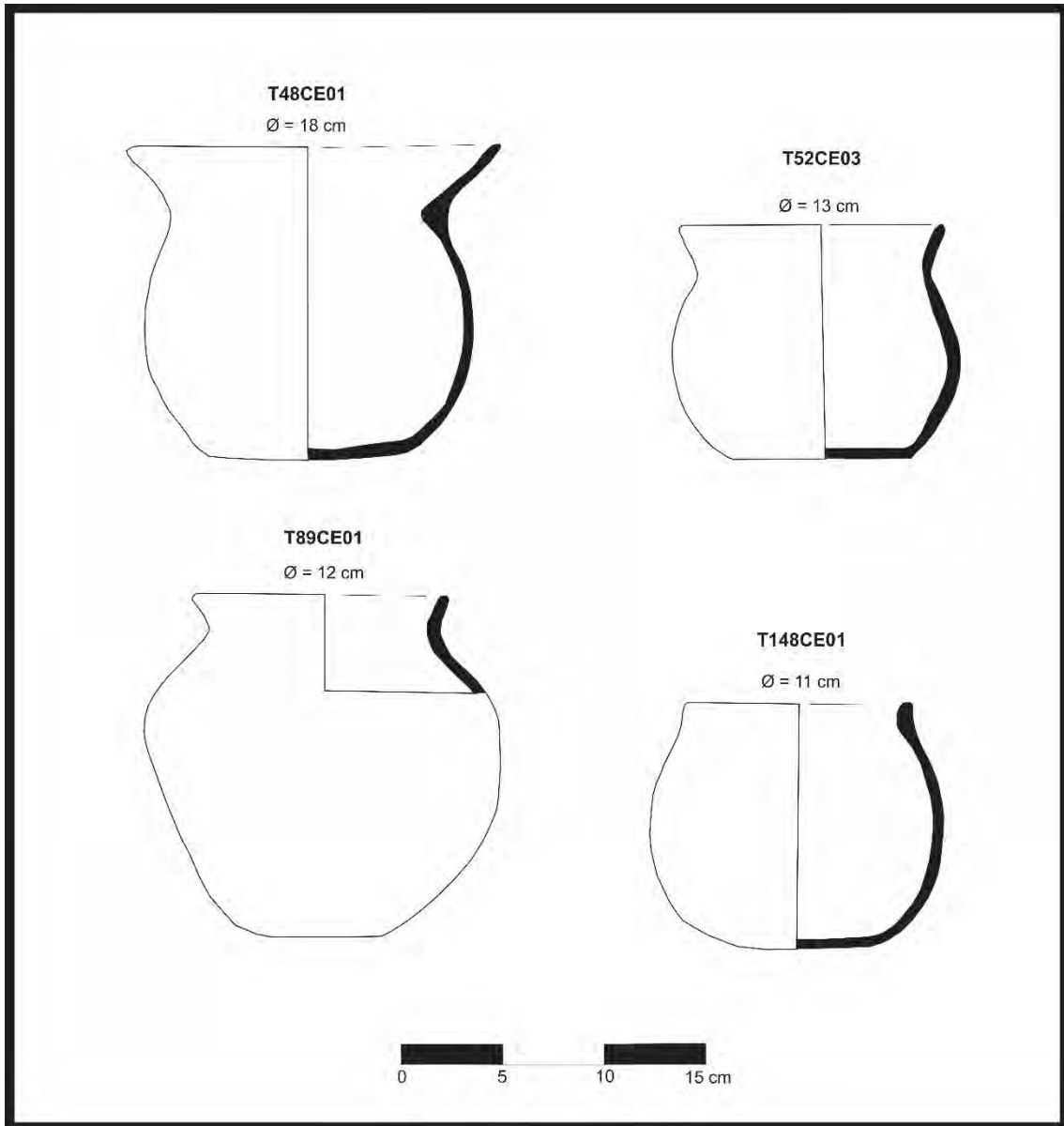


Figura D.3.6. Cantaros de base plana.

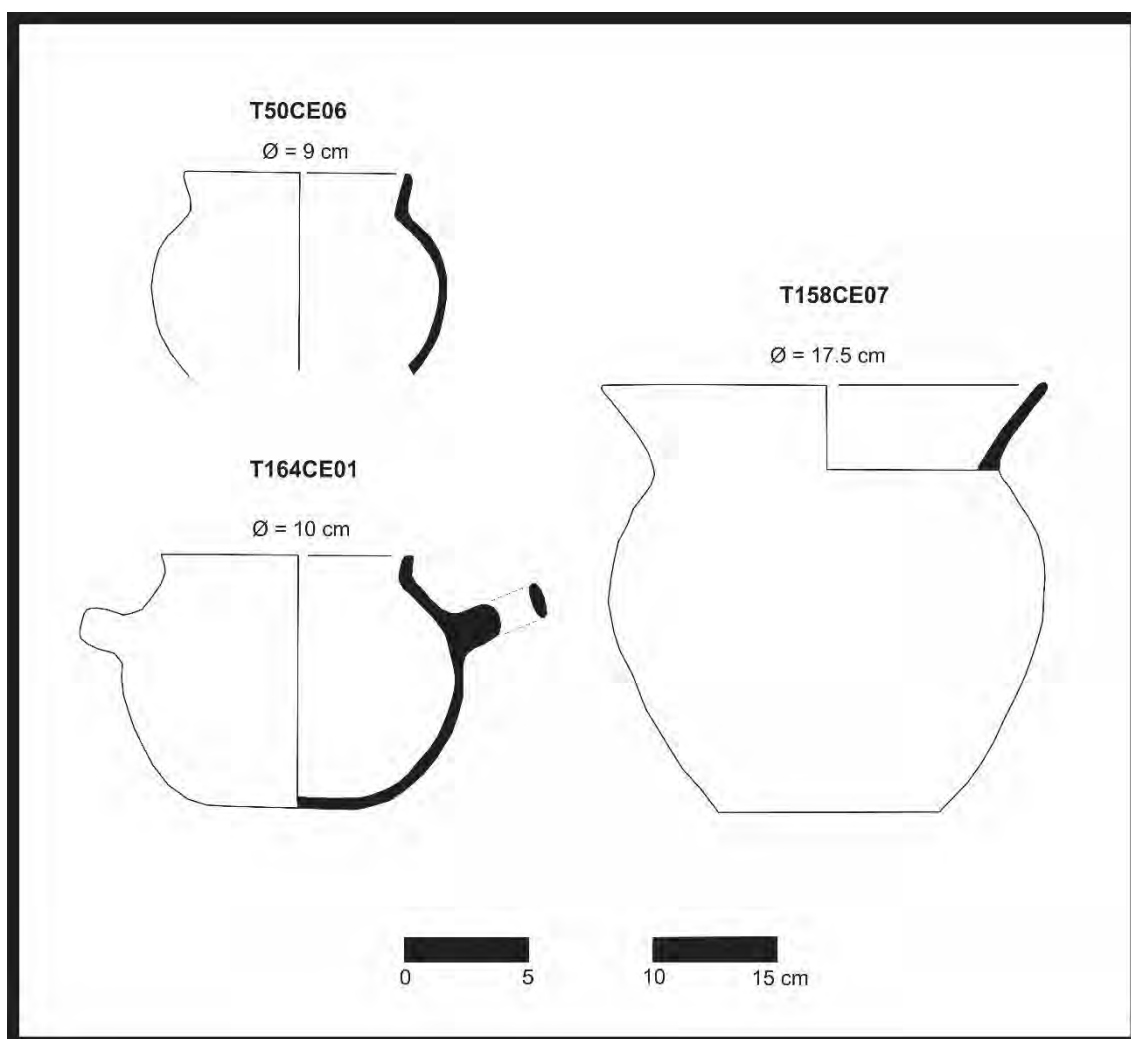


Figura D.3.7. Cántaro de base plana.

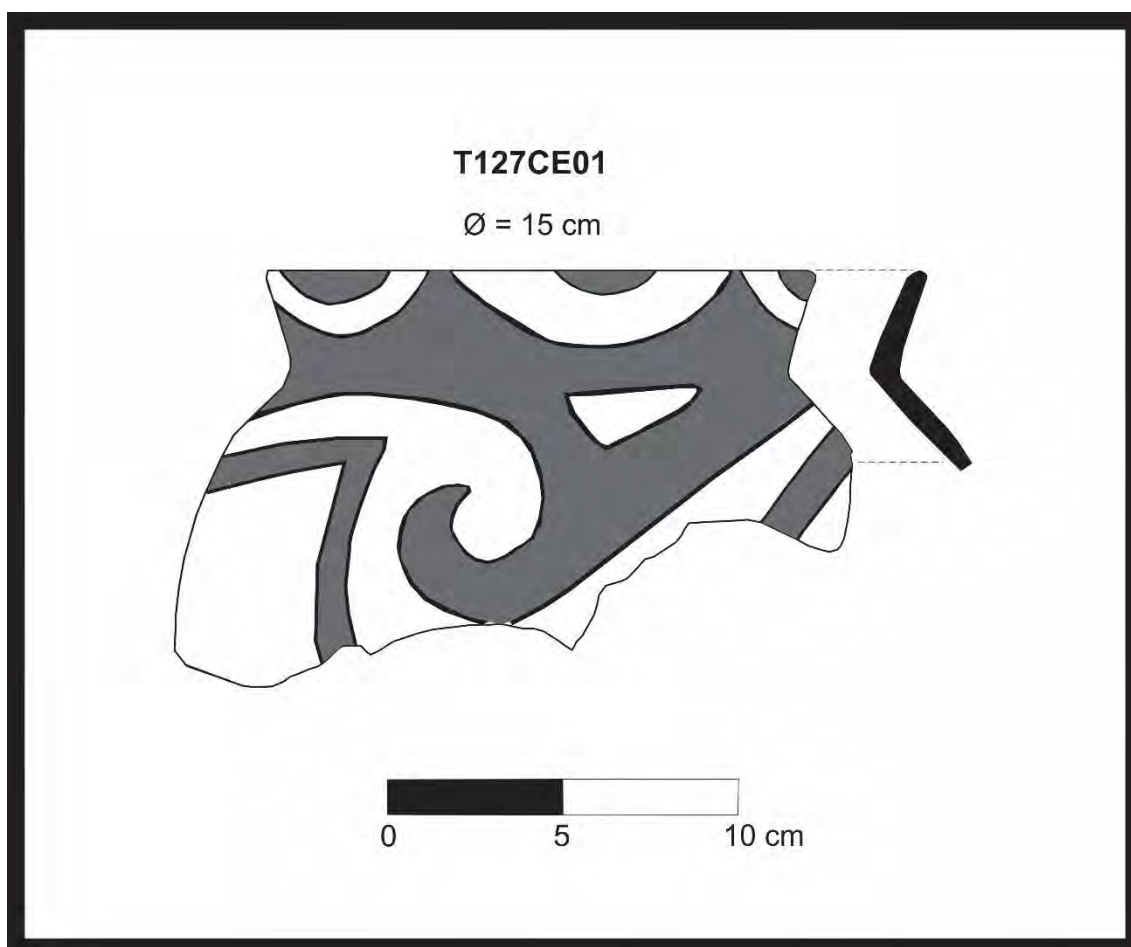


Figura D.3.8. Cántaro de base plana.

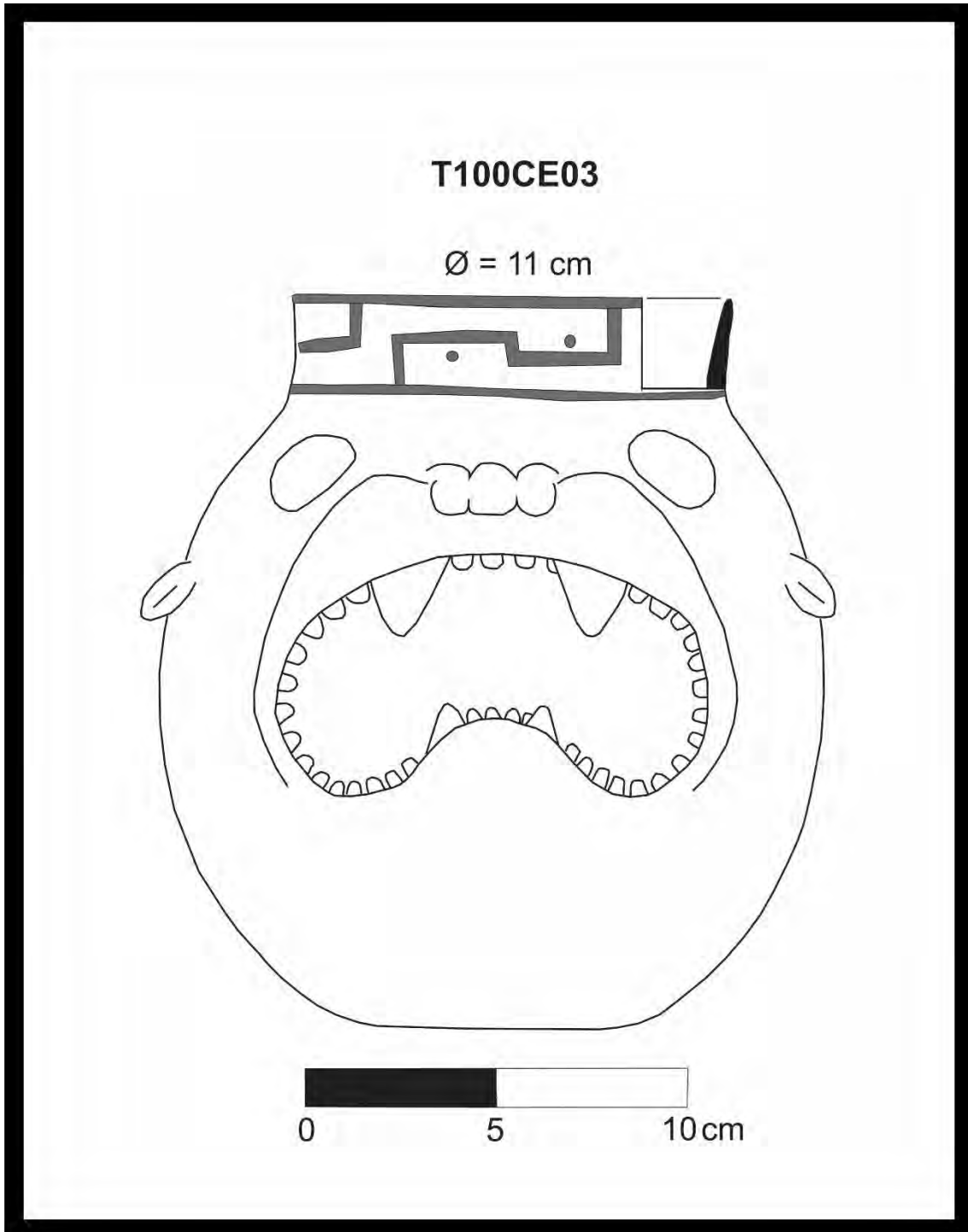


Figura D.3.9. Cántaro de base plana.

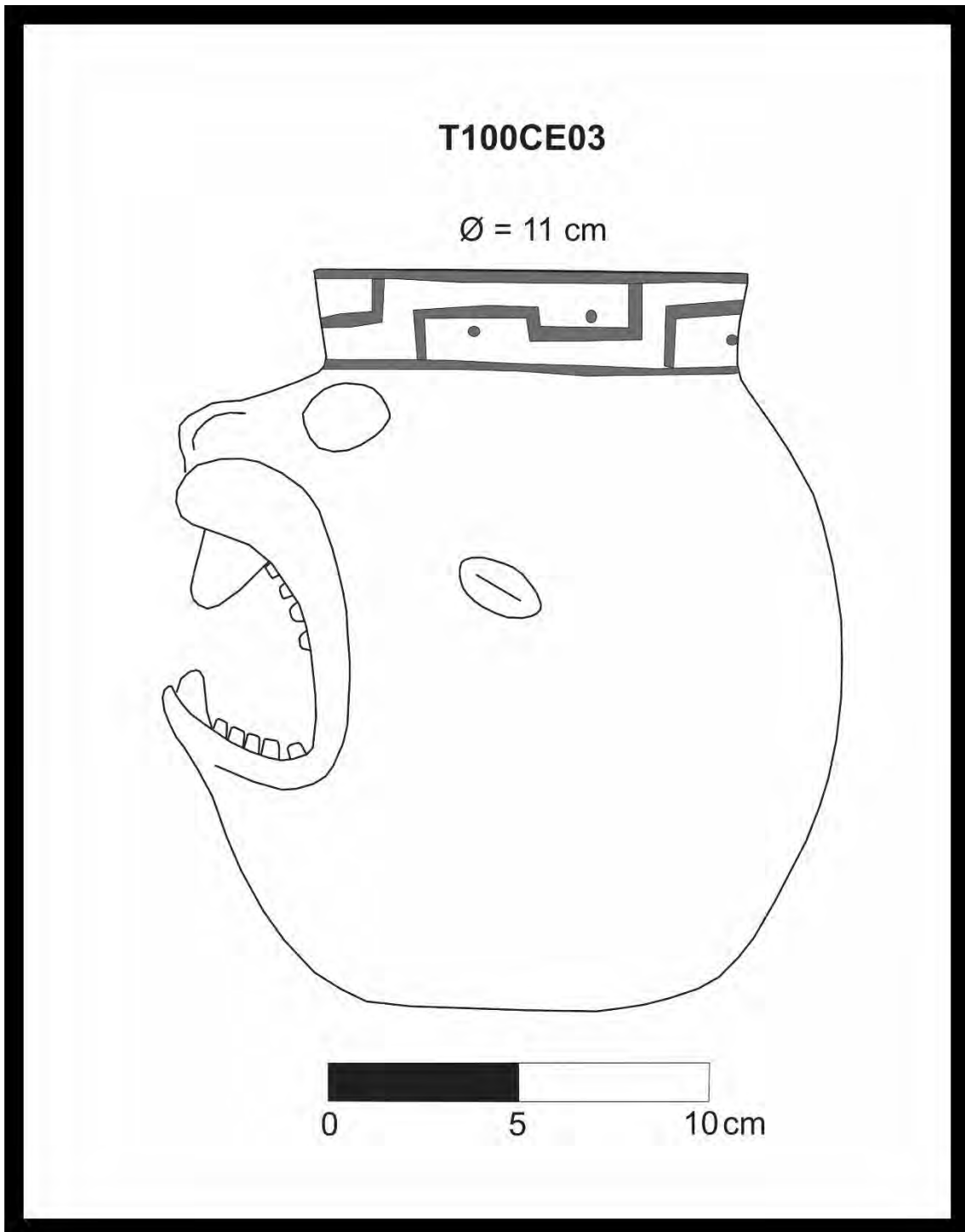


Figura D.3.10. Cantaro de base plana.

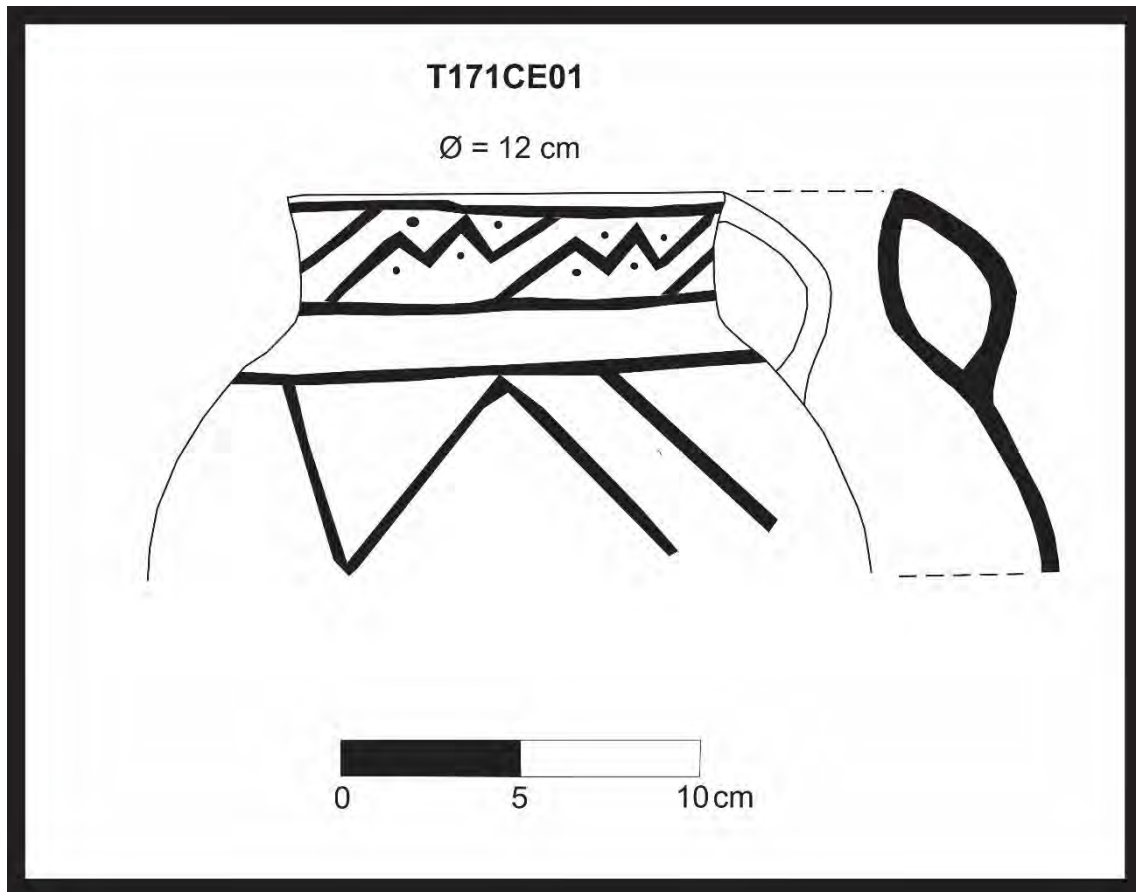


Figura D.3.11. Cántaro Lenticular.

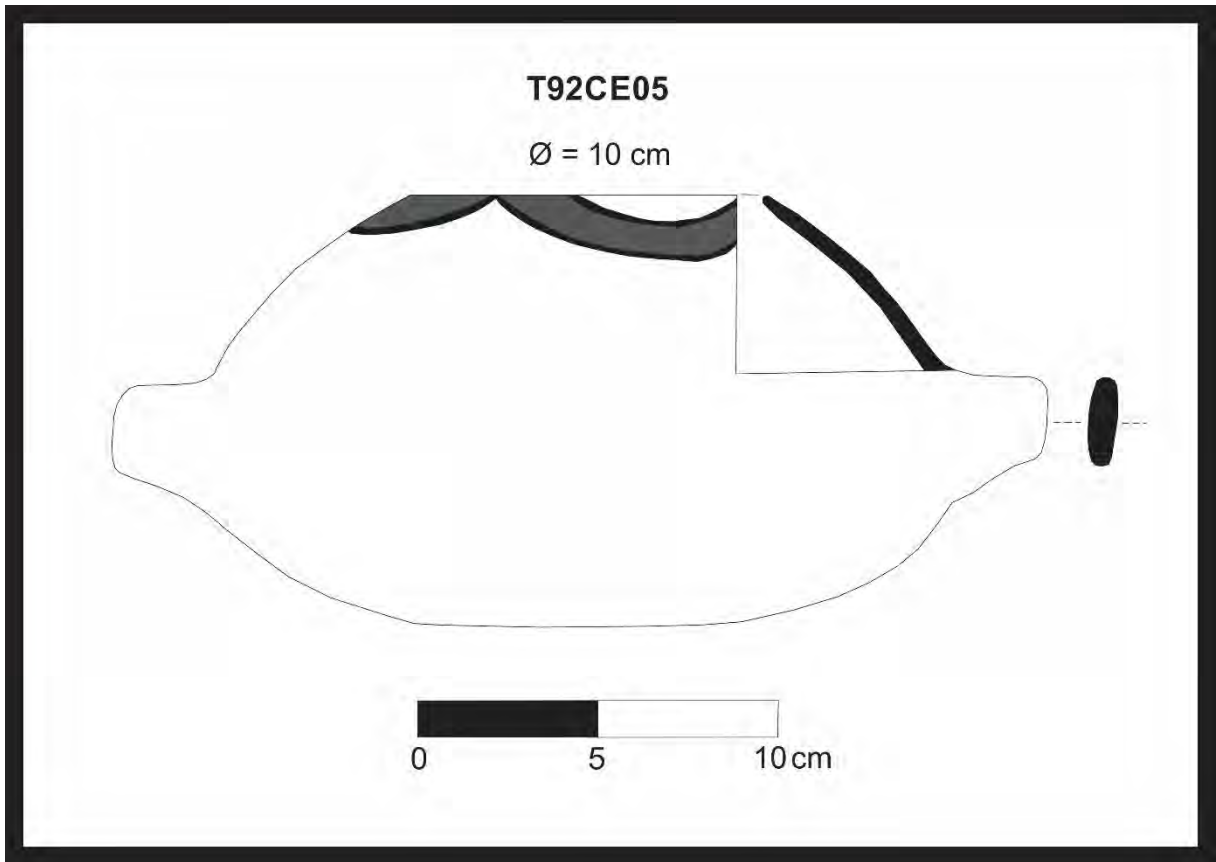


Figura D.3.12. Vasija Asa-Puente.

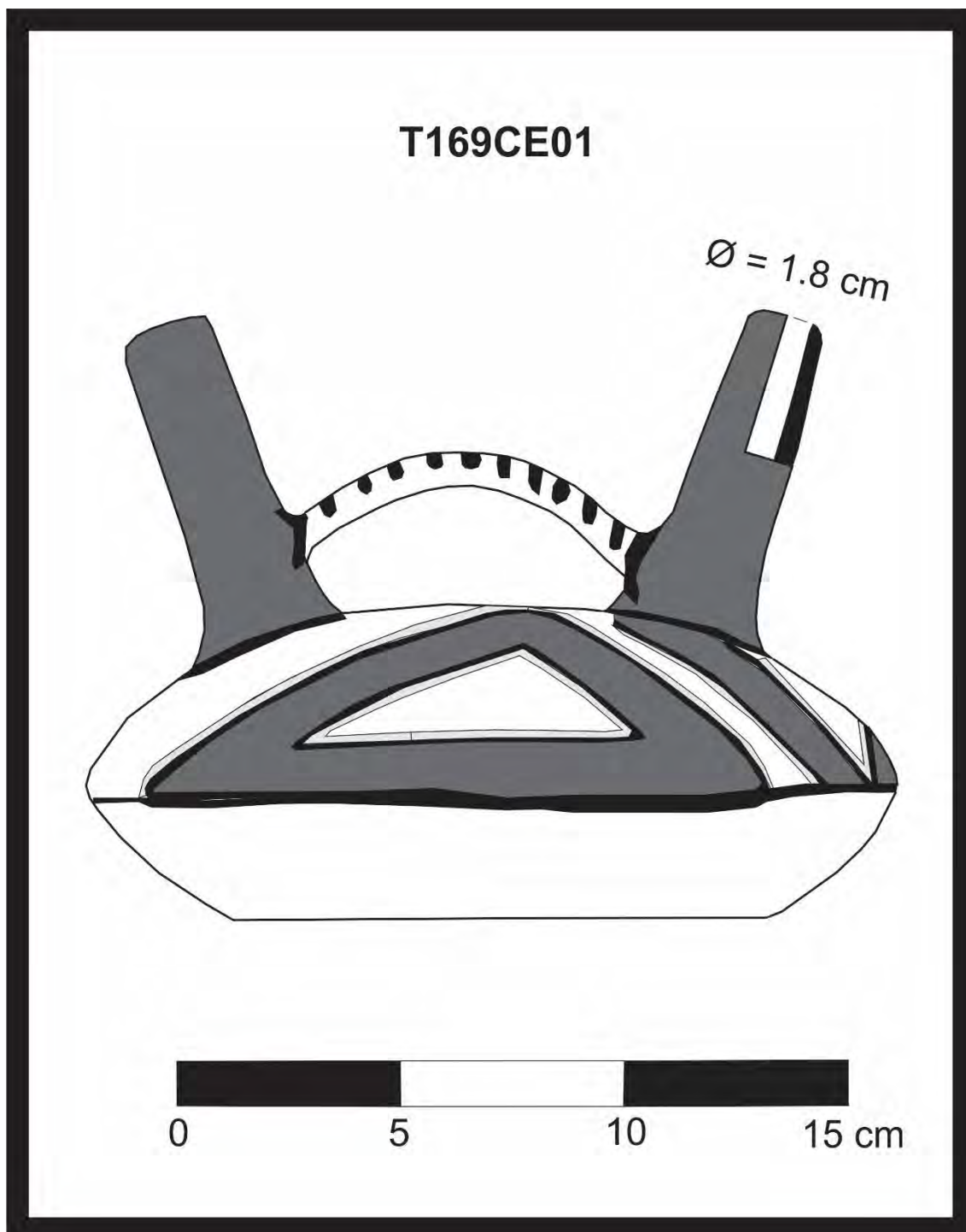


Figura D.3.13. Vasija Asa-Puente.




Figura D.3.14. Vasija Asa-Puente.

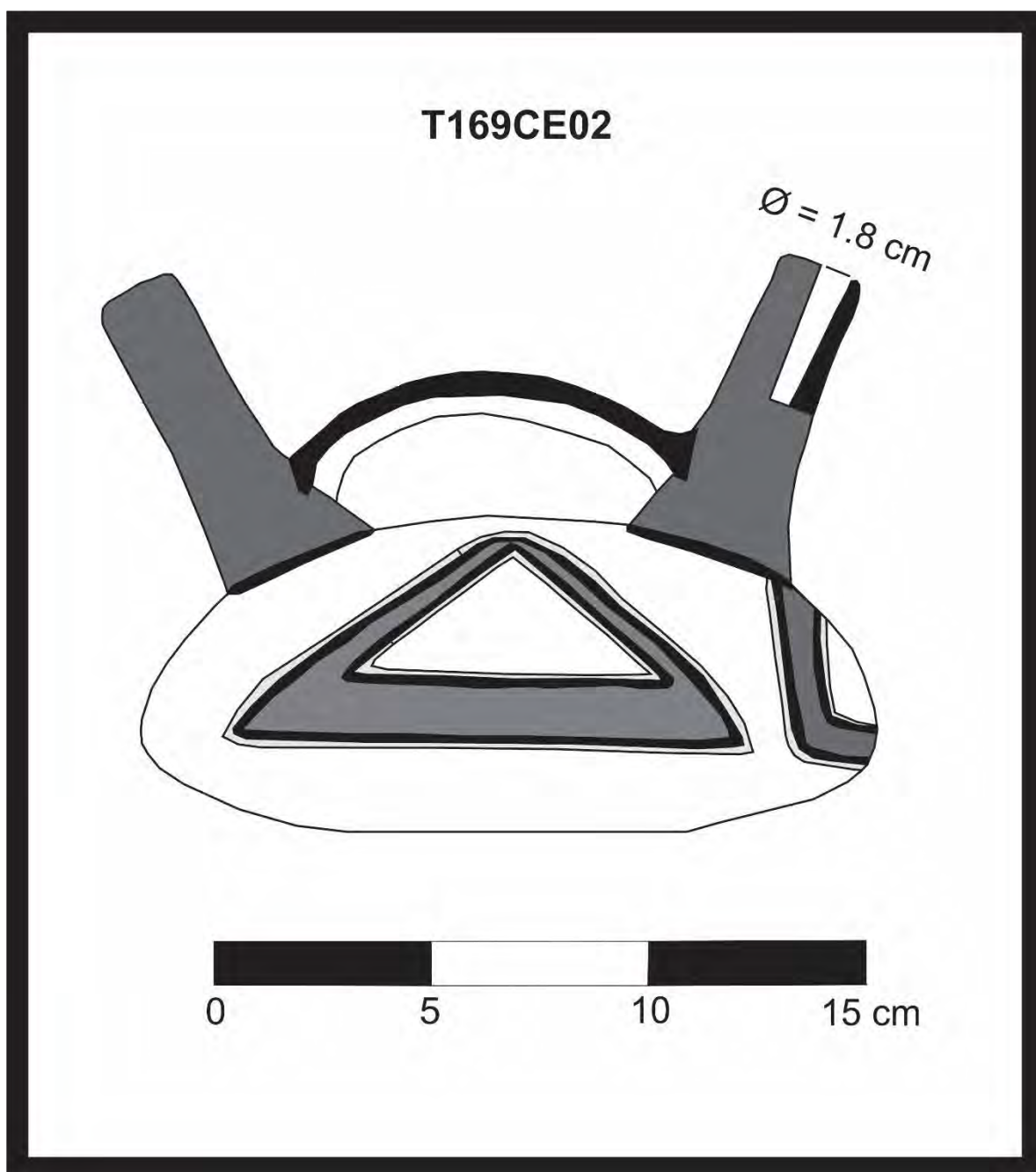


Figura D.3.15. Vasija Asa-Puente.

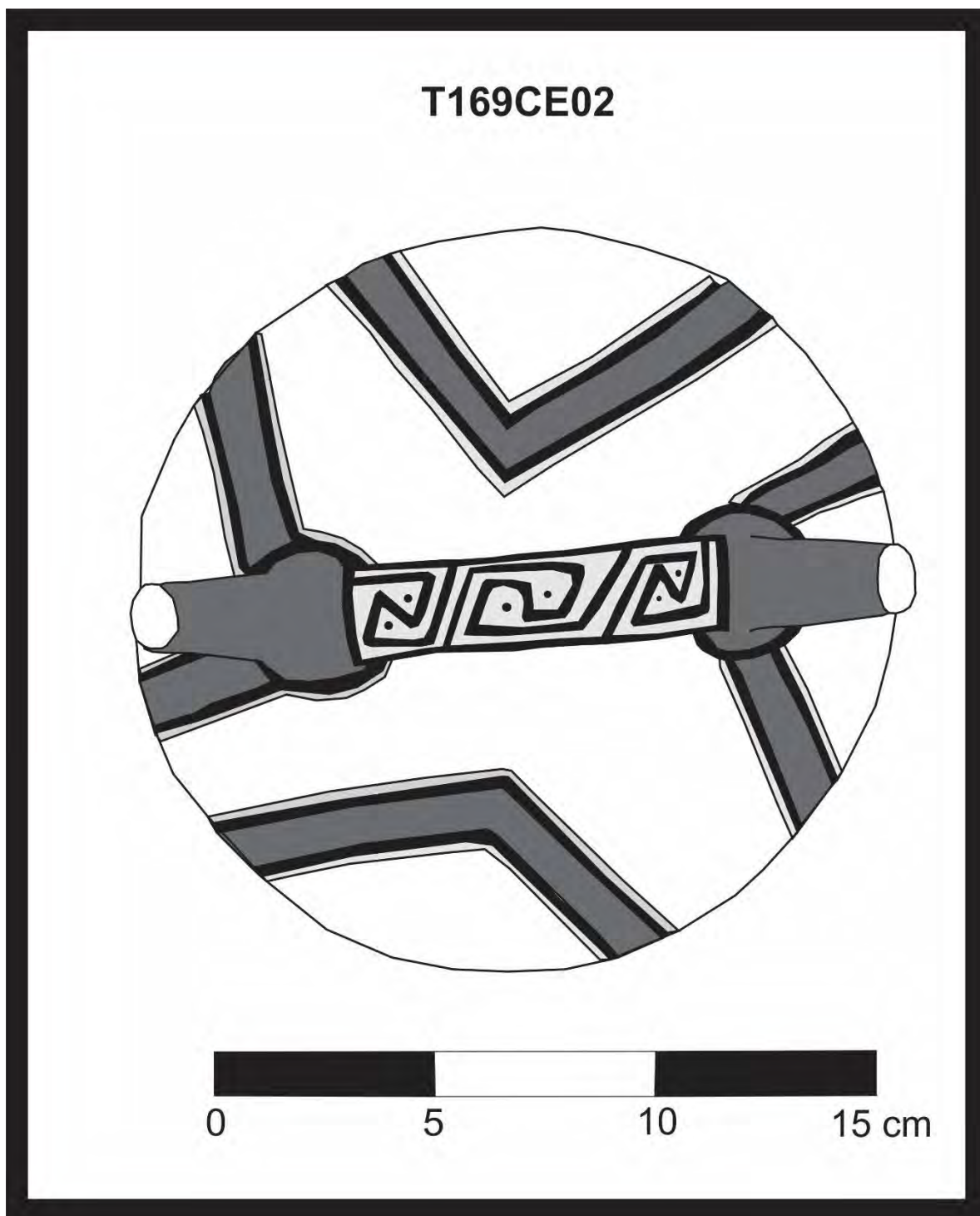


Figura D.3.16. Botella Globular.

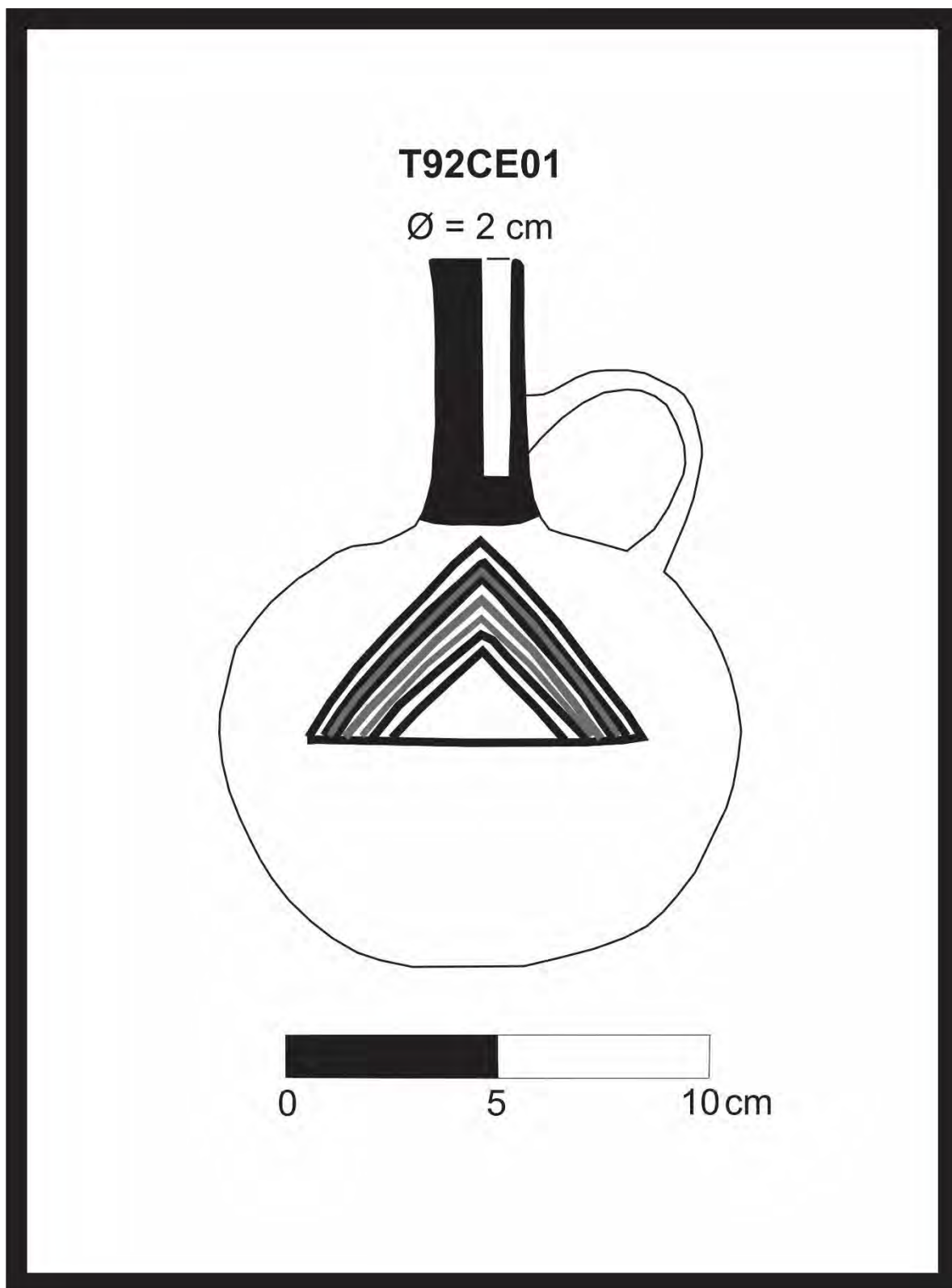


Figura D.3.17. Botella Ovalada.

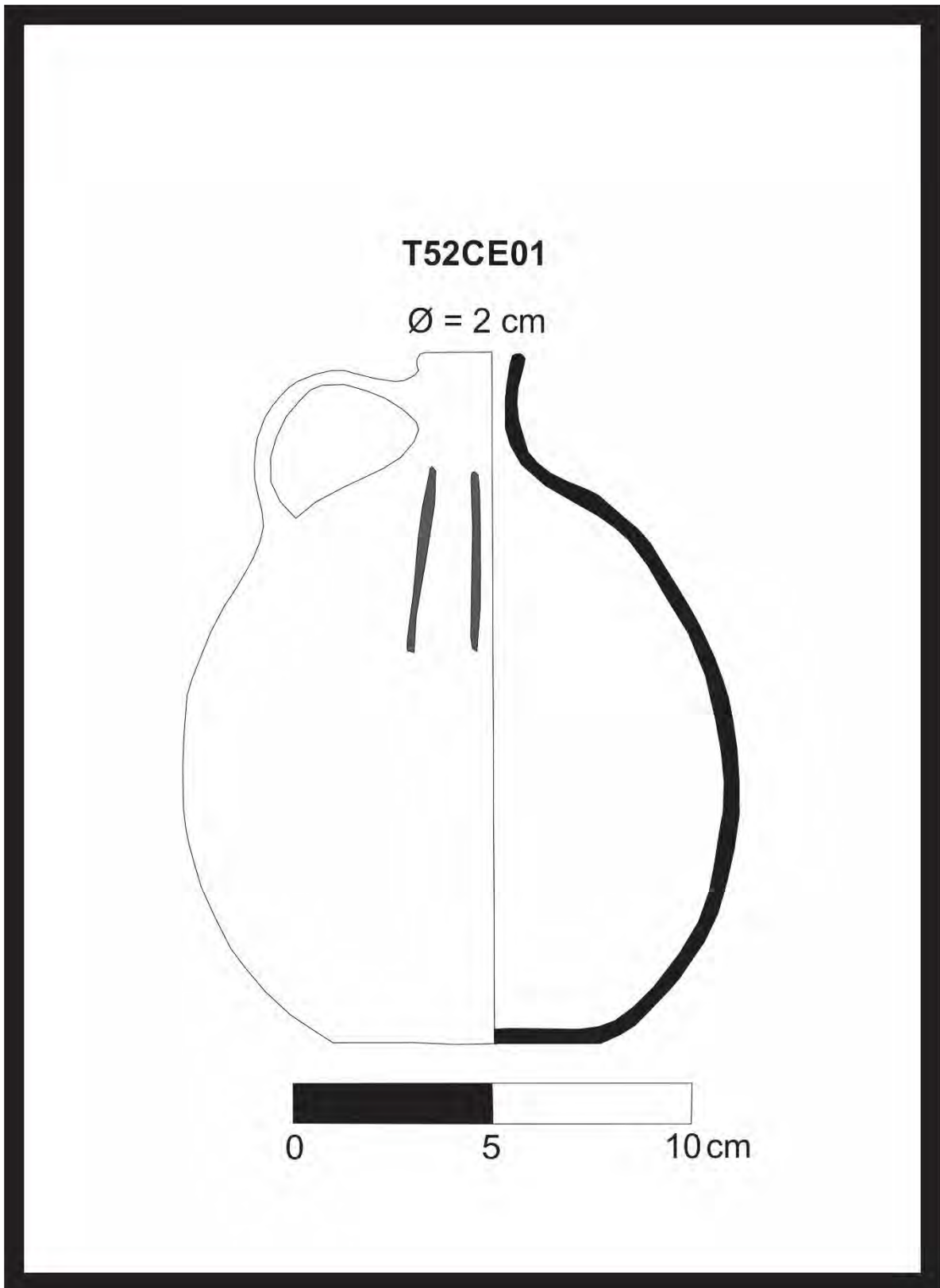


Figura D.3.18. Botella Mamiforme.

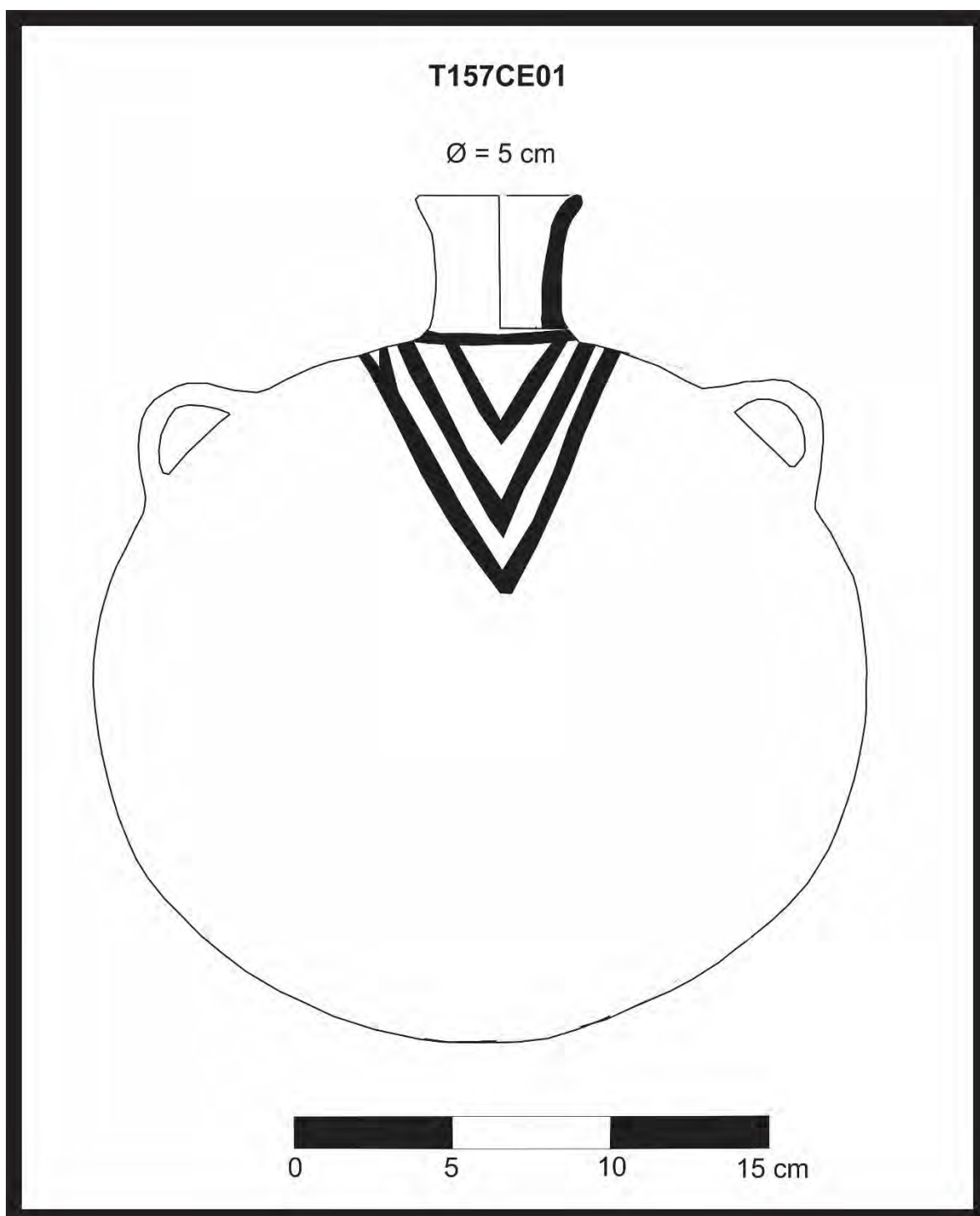


Figura D.3.19. Botella Mamiforme.

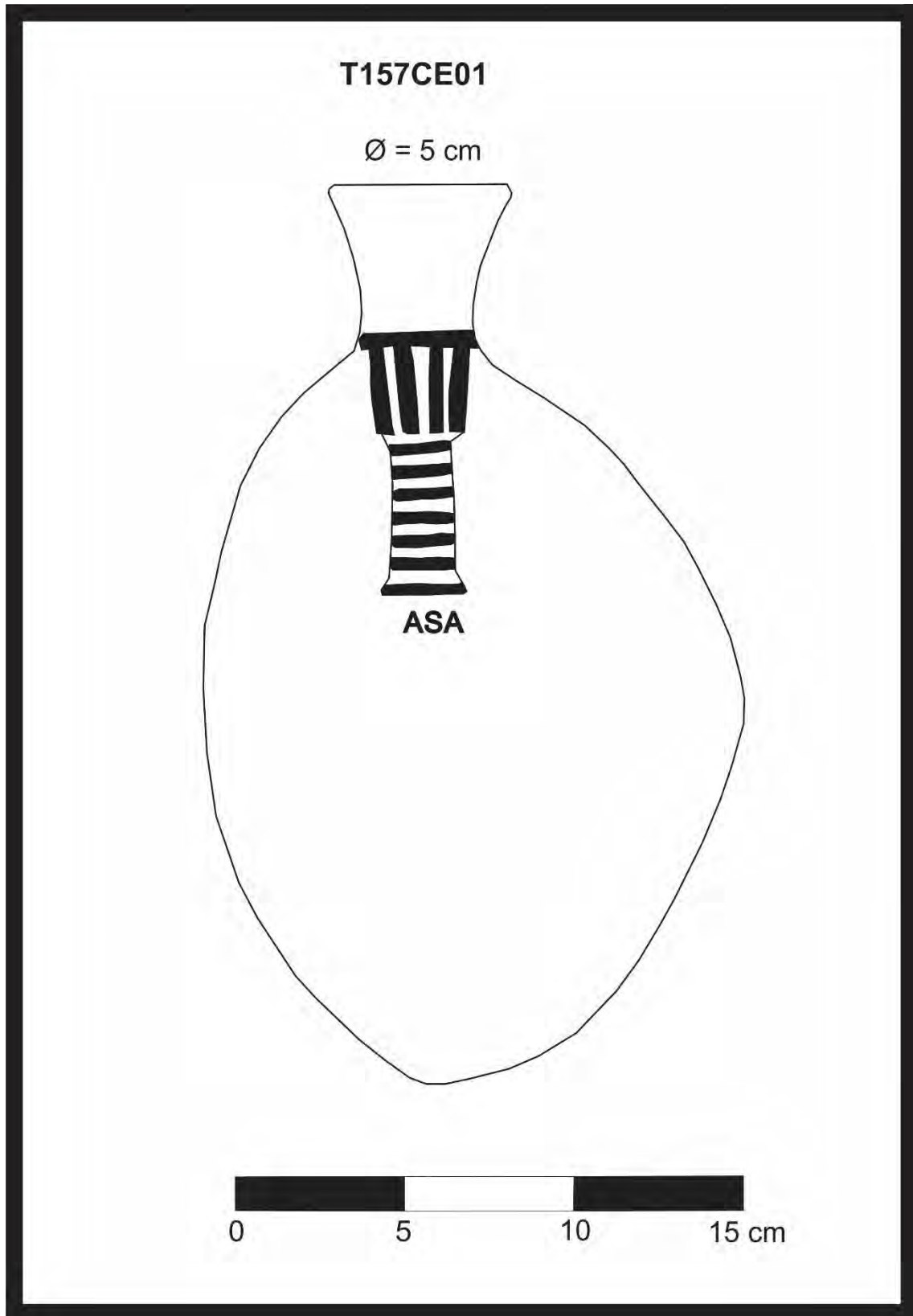


Figura D.3.20. Tetera.

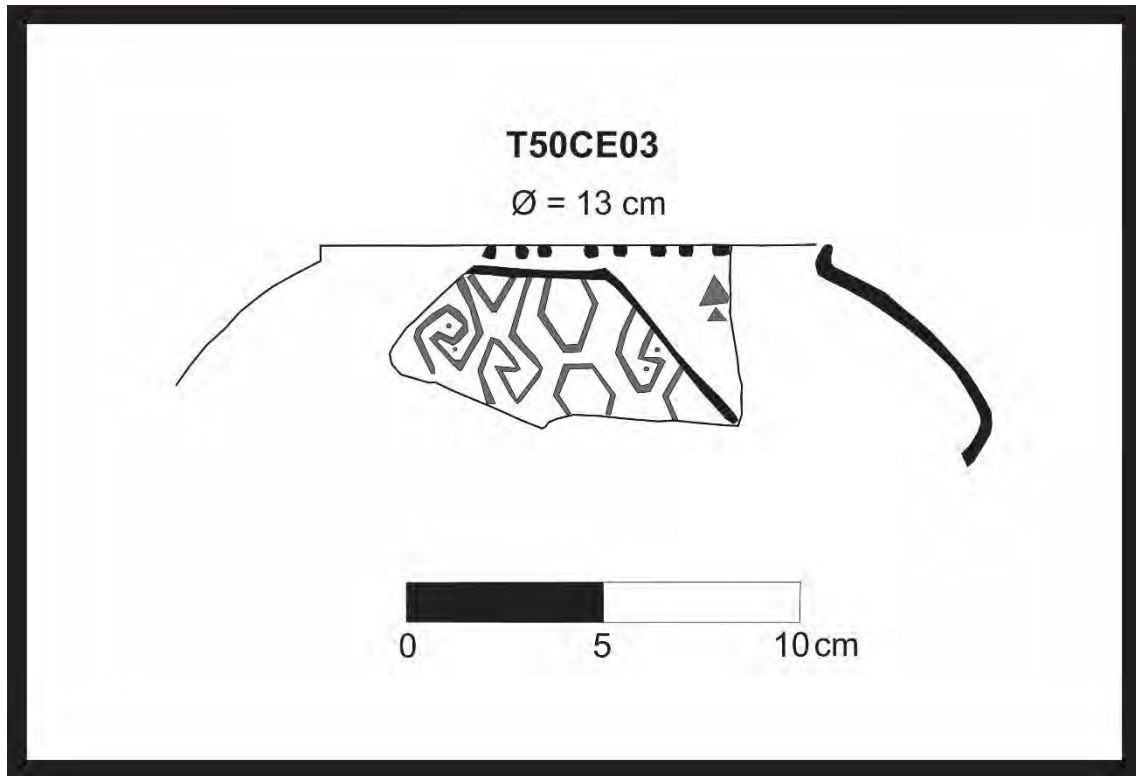


Figura D.3.21. Cuencos.

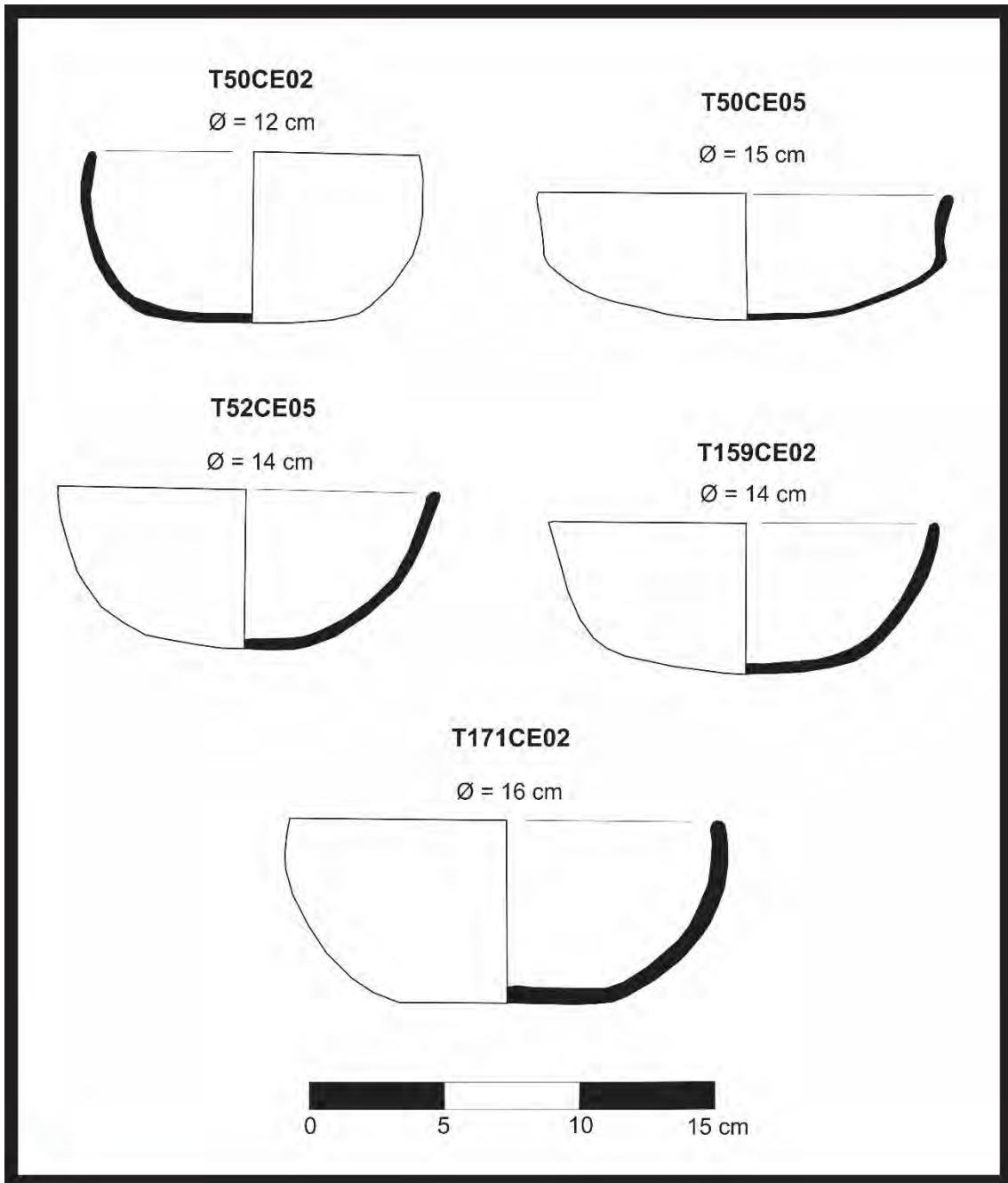


Figura D.3.22. Cuenco.

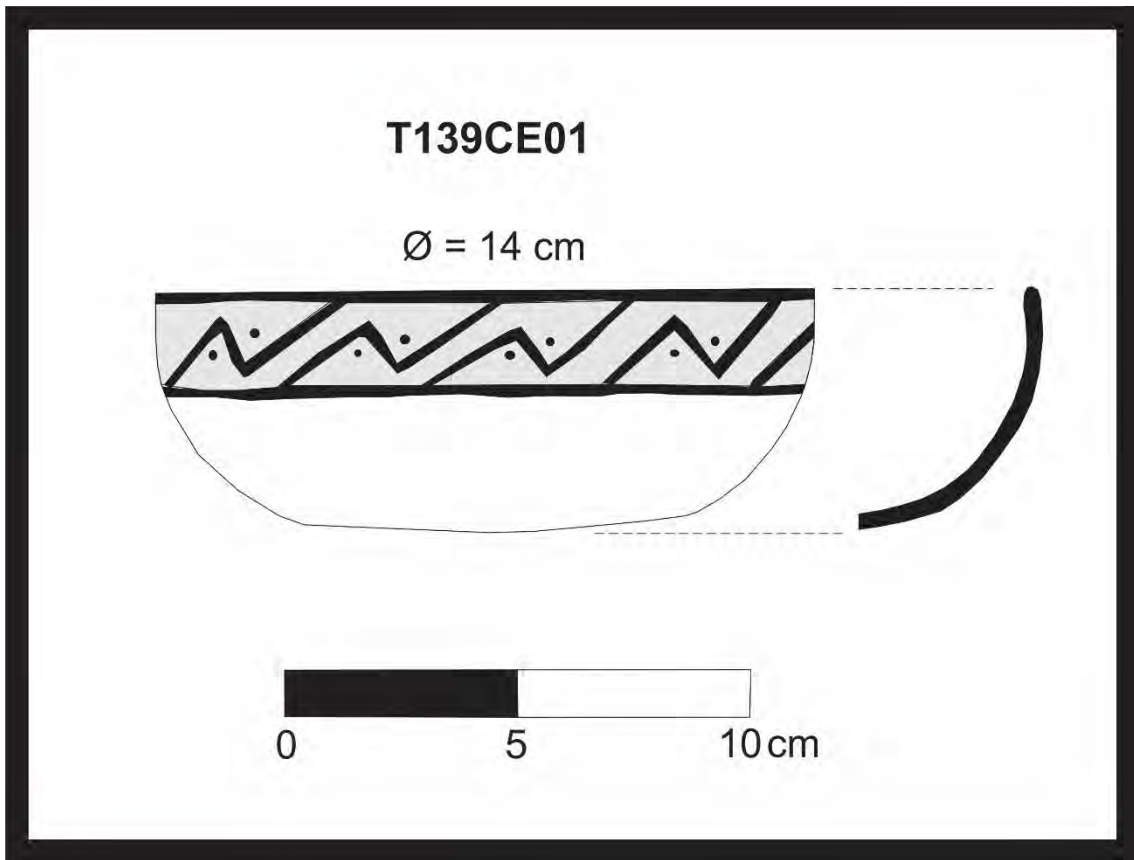


Figura D.3.23. Platos.

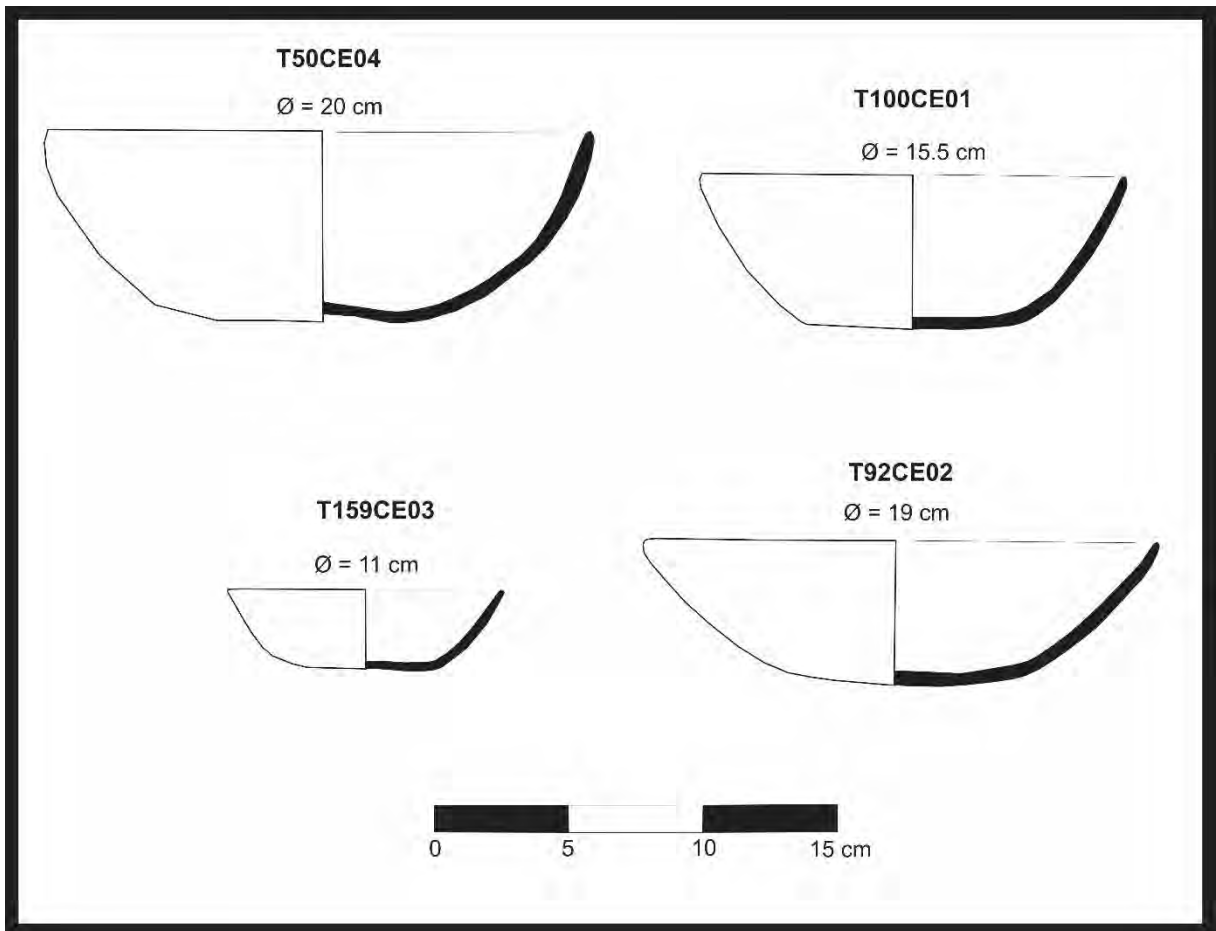


Figura D.3.24. Vasija Miniatura.

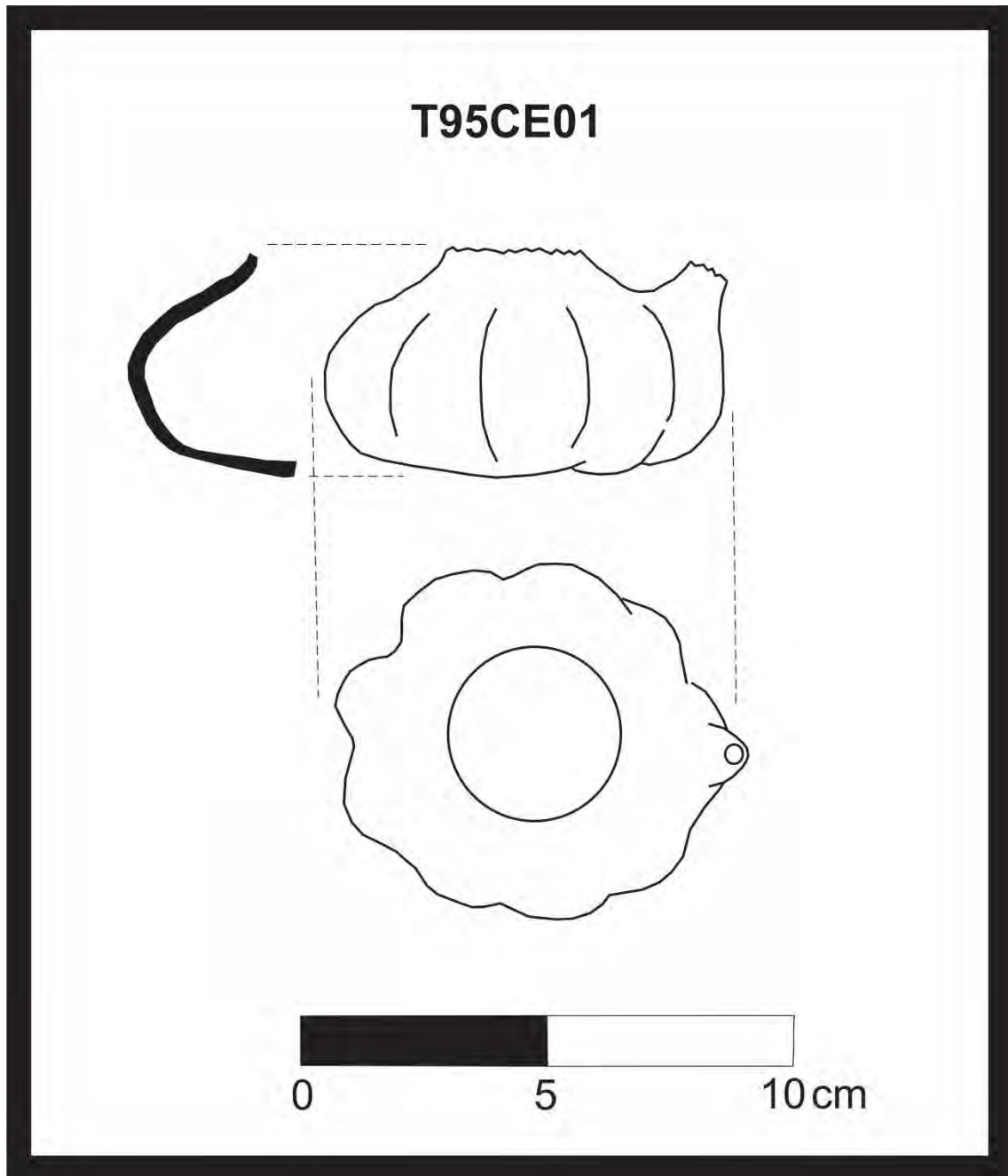
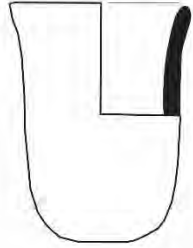


Figura D.3.25. Vasijas Miniaturas.

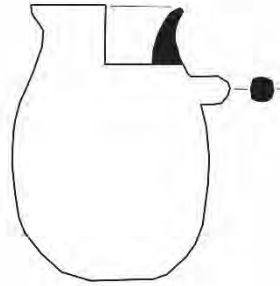
T158CE01

Ø = 5 cm



T158CE02

Ø = 4 cm



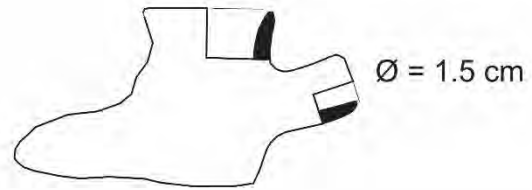
T158CE03

Ø = 6.5 cm



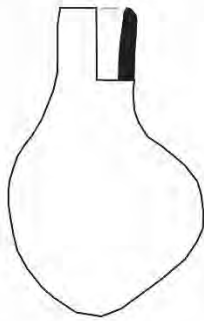
T158CE04

Ø = 3.5 cm



T158CE05

Ø = 2 cm



T158CE06

Ø = 7 cm

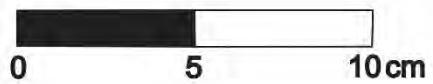
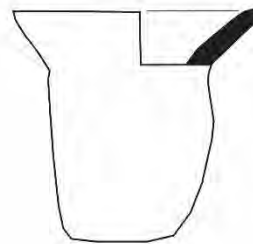
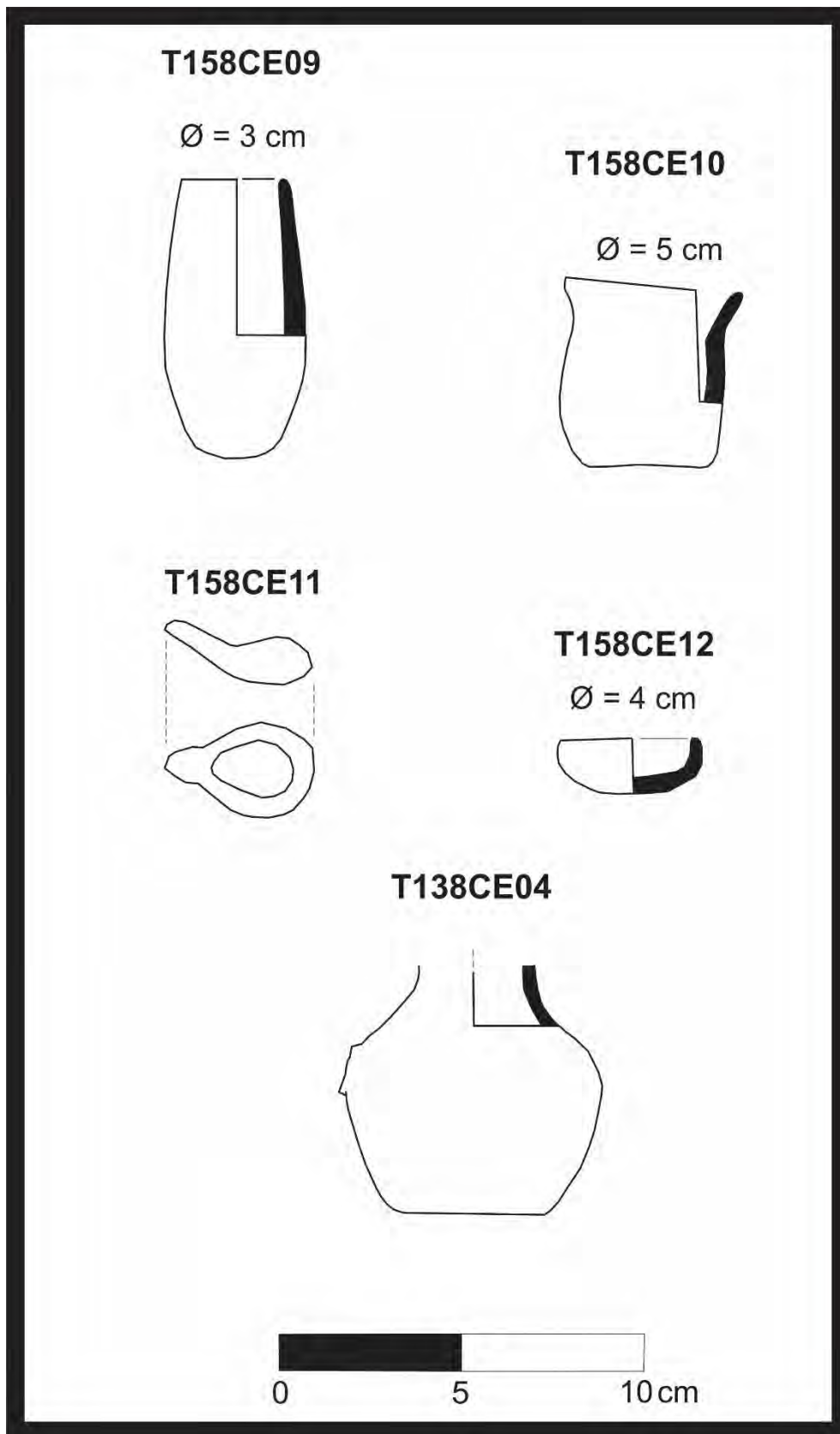


Figura D.3.26. Vasijas Miniaturas.



D.4. Dibujos de Piruros.

Figura D.4.1. Piruros.




Figura D.4.2. Piruros.

