

**PONTIFICIA UNIVERSIDAD CATÓLICA DEL PERÚ**

**FACULTAD DE CIENCIAS SOCIALES**



**PUCP**

**El impacto de las reformas borbónicas en el norte del Perú del siglo XVIII:  
(1780-1792)**

**TRABAJO DE INVESTIGACIÓN PARA OBTENER EL GRADO DE  
BACHILLER EN CIENCIAS SOCIALES CON MENCIÓN EN  
ECONOMÍA**

**AUTOR**

Castillo Antayhua, Pedro Rafael

**ASESOR**

Contreras Carranza, Carlos Alberto

Lima, diciembre de 2020

## Resumen

Las reformas Borbónicas tuvieron su inicio desde la llegada de los borbones al poder de la Corona española. Se realizaron una serie de modificaciones impuestas en los diferentes Virreinato americanos que tuvieron su impacto a nivel político, económico, social territorial religioso y cultural. Desde el punto de vista económico hubo varios momentos claves como el cambio de rutas comerciales entre España y América (por el Cabo de Hornos), la utilización de navíos de registro, la eliminación de las ferias de Portobello y Cartagena, y la apertura de mayor cantidad de puertos tanto en América como en España (el reglamento de libre comercio). Todas estas medidas ampliaron el comercio para poder acrecentar la recaudación fiscal y eliminar el contrabando. Estas medidas en parte se cumplieron y estuvieron vinculadas al mercado exterior. Por otro lado, desde el punto de vista del comercio interior tuvieron nefastas consecuencias por la zona Sur del Perú. Se aumentó la recaudación de la alcabala incluso hasta 2 veces y se grabaron los textiles fabricados en los chorrillos. Todas estas medidas tuvieron un impacto notable en dicha zona y fue una de las consecuencias de la Gran Rebelión de Túpac Amaru.

Palabras claves: Reformas, aduanas, comercio, Borbones y bienes

## INDICE DE CONTENIDOS

Introducción .....	(4)
Capítulo 1: Breve descripción de la región del norte colonial: Intendencia de Trujillo .....	(7)
1.1. Geografía y clima de la región del norte: Intendencia de Trujillo .....	(7)
1.2 Población y sociedad .....	(11)
1.3 Diversificación de la economía en la región del norte .....	(18)
Conclusiones .....	(21)
Bibliografía.....	(22)
Anexos .....	(23)

## ÍNDICE DE TABLAS

Tabla 1: Censo de la población indígena y no indígena del virrey Manuel Ama .....	(13)
Tabla 2: Censo del virrey Gil de Taboada .....	(14)
Tabla 3: Censo del virrey Gil de Taboada (complemento) .....	(15)

## ÍNDICE DE IMÁGENES

Imagen 1: Mapa de la intendencia de Trujillo y Gobierno de Guayaquil.....	(10)
Imagen 2: Mestizo con traje de la época .....	(16)
Imagen 3: india con traje de la iglesia de la época .....	(17)

## INTRODUCCIÓN


A manera de introducción, se menciona cómo será el desarrollo de la investigación. Primero se realizará una introducción en donde se mencionará el contexto económico que se vivía en aquel entonces para así comprender algunos efectos que pudieron influenciar en las colonias españolas. Europa se encontraba en sus primeras etapas de la revolución industrial y debido a ello empezó a necesitar materia prima para poder desarrollar de mejor manera su producción de ciertos bienes que demanden estas materias. Se habla de un shock de demanda tanto en Europa como en las colonias, ya que esto sumado a la apertura de nuevos puertos en América se puede proveer de materias primas a Europa provenientes de allá. Esto último genera un crecimiento económico en la región norte del Perú, pues algunas Intendencias ayudaban a proveer ciertos productos de subsistencias o que sirvan para la producción de otros bienes a las regiones que sí exportan a Europa. Por ejemplo, el caso de Hualgayoc que exportan los metales preciosos extraídos de las minas, pero necesitaba abastecer a la población que se encontraba trabajando y habitando en la zona. También, se desarrollará la idea de que los cambios institucionales que se dieron con las reformas económicas borbónicas. Hubo una variedad de reformas relevantes para la época. Por ejemplo, la reforma tributaria, reforma para la regulación del comercio y reforma administrativa. Principalmente nos centraremos en las últimas y se analizará el efecto que tuvo, qué cambio en la economía a nivel nacional y a nivel de la región del norte. Por parte de la reforma para la regulación del comercio, que está relacionado con el decreto del Reglamento del libre comercio se puede observar cambios en las rutas comerciales de Europa a América y en la tasación de impuestos para algunos productos europeos y americanos al momento de realizar el comercio. También, las Aduanas tuvieron una gran relevancia, pues eran las encargadas de monitorear y detallar los productos y los pagos de impuestos de dichos productos. Por el lado de las aperturas de nuevos puertos comerciales se observará los cambios que se dieron con la apertura de los puertos, sobre todo

las aperturas de los puertos en la región del norte como los de Guayaquil, Paita y Huanchaco, que tuvieron cambios significativos en la economía de la región. Por otro lado, con respecto a las reformas administrativas, que no inciden mucho en la economía de las Intendencias, se mencionan los cambios de que Trujillo pase a ser una Intendencia que posee los partidos de Cercado, Lambayeque, Piura, Cajamarca, Huamachuco, Pataz y Chachapoya. El hecho de que Trujillo pase a ser una Intendencia le da ciertos beneficios para el que se encuentren al mando, pues hay un aumento de status social que le permite a esa persona tomar decisiones sin necesidad de consultarle al virrey.

En un primer capítulo, se realizará un retrato de la región del norte del Perú colonial del siglo XVIII. Esto quiere decir que se describirá la población con la ayuda de los censos de los virreyes Manuel Amat y Juniet (1776) y Francisco Gil de Taboada Lemos (1795), que podemos encontrar en los textos de Seminario y De la Puente Candamo (1959). En la tabla de Seminario se puede observar la población del Perú de manera general cómo ha ido evolucionado luego de esa debacle demográfica que hubo a inicios; mientras que, en la tabla de De la Puente Candamo se analiza la población de la Intendencia de Trujillo. Un dato importante es la cantidad de esclavos que existían en la Intendencia de Trujillo y esto se debe a que era uno de los puntos en donde se realizaba la compra y venta de esclavos para que utilizados como mano de obra en los campos de cultivos. También, se hará una descripción de las actividades económicas que se desarrollaban en la región. Se habla de una economía que producía para consumir y comerciar dentro y fuera de la región norte con mano de obra indígena y esclava. En aquel entonces, cada departamento poseía un producto bandera que comercializaba. Por ejemplo, Lambayeque producía y comerciaba jabón y azúcar, se habla mucho de las tinajas de jabón que había en el lugar y, también, de las haciendas de azúcar que comerciaban la raspadura (chancaca). Piura que competía con la región del sur en la producción y venta de botijas de aguardiente, que mayormente era llevado a las minas de Hualgayoc para el consumo de los mineros que eran los que mayormente compraban este producto. Un dato adicional que se puede encontrar en la recaudación fiscal que realizó Kleín (1994) en la región del norte es que fue una de las economías

regionales que más aumentó a finales del siglo XVIII su recaudación fiscal del 5% al 9% a nivel total del Perú. Además, Klein, menciona que esta fue la región que aumentó rápidamente y se movió a un ritmo distinto que el resto del Perú.

Para los dos siguientes capítulos serán desarrollados por temáticas. Por el momento se ha pensado en dividirlos por los tipos de bienes; es decir, por bienes alimenticios y no alimenticios. Para ello, se piensa realizar un análisis del retrato del perfil del consumidor de la época para poder diferenciar estas dos temáticas de productos. Se busca delimitar los productos que fueron exentos de la aduana para así sesgar la información de los productos que no estaban exentos de aquella y obtener una información más precisa. Con la ayuda de las guías de la aduana de Trujillo se puede obtener esta información en la cual se analizará la evolución del periodo elegido en cómo ha ido evolucionando el volumen comercial de los productos elegidos para el análisis antes y después del decreto del Reglamento del libre comercio.



## 1. BREVE DESCRIPCIÓN DE LA REGIÓN DEL NORTE COLONIAL: INTENDENCIA DE TRUJILLO

En este primer capítulo se realizará, a manera de contextualizar al lector, una breve descripción de la región del norte en el cual se pasarán a mencionar tres principales puntos para este capítulo: geografía y clima; población y diversificación de la economía. También, se observarán cuáles fueron los principales cambios que se dieron en estos puntos con las reformas borbónicas. Además, al final de este capítulo se pasará a responder la siguiente pregunta: ¿Qué es lo que distingue a la región del norte y la Intendencia de Trujillo desde un plano económico de la región?

### 1.1 GEOGRAFÍA Y CLIMA DE LA REGIÓN DEL NORTE: INTENDENCIA DE TRUJILLO

El Perú se ha destacado siempre por ser uno de los pocos países que posee las tres regiones geográficas: costa, sierra y selva. Termina siendo una de sus características más relevantes para el país. A lo largo de la historia, estas regiones geográficas han ido cambiando y teniendo ciertas relevancias, mayormente relacionados al ámbito económico. Para esta ocasión, se estará realizando una breve descripción de la geografía y a la par una descripción del clima de la región del norte en la época colonial, también llamada la región con muchos valles. Para ser más específicos de la Intendencia de Trujillo que abarcaba las ciudades y pueblos de Lambayeque, Piura, Cajamarca, Huamachuco, Pataz y Chachapoyas. Es cierto que la sierra en la época colonial fue el centro de la economía del Perú, pero la región de la costa también posee una brecha económica a favor que resulta ser tan grande que hasta parece ser natural, durante la mayor parte de la historia del país, como lo menciona Jaramillo: “Aun cuando para los peruanos del siglo XX esto puede sonar sorprendente, dada que ahora la brecha económica a favor de la costa es tan grande que hasta parece natural [...]” (2002. pg. 215). También, se tiene por el

lado de la región del norte una cercanía al océano Pacífico, el cual resulta muy provechoso por el acceso de recursos variados como los pescados, marisco y algas, por ejemplo. Contreras (2017) menciona que en las playas se cosechaba totora y luego se quemaban las conchas para producir la cal y elaborar la sal. En los ríos cercanos también se pescaban y cazaban aves para alimentarse y luego utilizar las plumas. En el caso de la Intendencia de Trujillo, limita geográficamente con Guayaquil, Saña, el océano Pacífico y el río Marañón (ver imagen 1). Además, está compuesto por tres valles: el de Virú, el de Chimú y el de Chicama (como se mencionó anteriormente, esta región era caracterizada por la gran cantidad de valles). Estos valles resultan ser muy fértiles y abundantes para la siembra de trigo, maíz, menestras, verduras, azúcar, vino, aceite y variedad de frutos. En el tercer punto de este capítulo se menciona cuáles son los productos que se vieron mayormente influenciado con el comercio intrarregional y qué partido era donde se producía dichos bienes. Con respecto al clima de la región, se destaca sus características de cálido y seco. Se le puede también caracterizar como un clima tropical porque sientes como el sol puede irradiar fuertemente en la piel de uno. Esto puede tener ciertos pro y contras para el desarrollo de la vida humana. Por ejemplo, este clima resulta muy beneficioso para los cultivos de los productos banderas de la región. Sin embargo, se mencionan casos de que este clima podría generar enfermedades como la conjuntivitis. Otros mencionan que lo contrario, que este clima resultaba ser muy bueno para curar enfermedades como el géllico o la sífilis, sobre todo en Piura. Este clima resultaba ser muy beneficioso para realizar plantaciones de algunas plantas medicinales como era el caso de la quinina o quina (casarilla para ser más preciso) que era muy útil para poder curar la fiebre que era mortal para la época.

Ahora pasaremos a explicar cuáles fueron los principales cambios que se dieron con las reformas borbónicas económicas. Con respecto al clima no se puede mencionar ningún cambio relevante que se haya dado, pero en donde sí se puede apreciar el cambio es en el ámbito geográfico. Es decir, que con el decreto de libre comercio se dieron ciertos cambios como la apertura de nuevos puertos que resulta muy provechoso en la región del norte para poder mejorar el



comercio intrarregional entre los partidos y otras intendencias. La localización geográfica de los puertos, como por ejemplo el de Paita (Piura) y Huanchaco (Trujillo), fueron vitales para poder tener una mejor comunicación entre Europa y Lima, como la ruta de Panamá. Esto también ayudó mucho a poder mejorar el comercio terrestre, también, debido a que algunas de las embarcaciones provenientes de Panamá no podían continuar por la vía marítima, pues debido a la corriente del Niño y la de Humboldt que estaban muy accidentada para poder continuar el viaje. Para poder continuar con el viaje hacia Lima, lo que se hacía era seguir por la ruta terrestre a lomo de mula, sobre todo los productos que eran muy pesados. Es así, que el comercio intrarregional en la región del norte empieza a tener un crecimiento, como menciona Jaramillo: “El resultado fue que el sector exportador de la economía regional tuvo un significado crecimiento orientado más hacia otras áreas del país que hacia el extranjero. Por otro lado, este crecimiento impacta positivamente sobre la articulación interna de la región al estimular la demanda y el comercio intrarregional.” (2002 pg. 216)


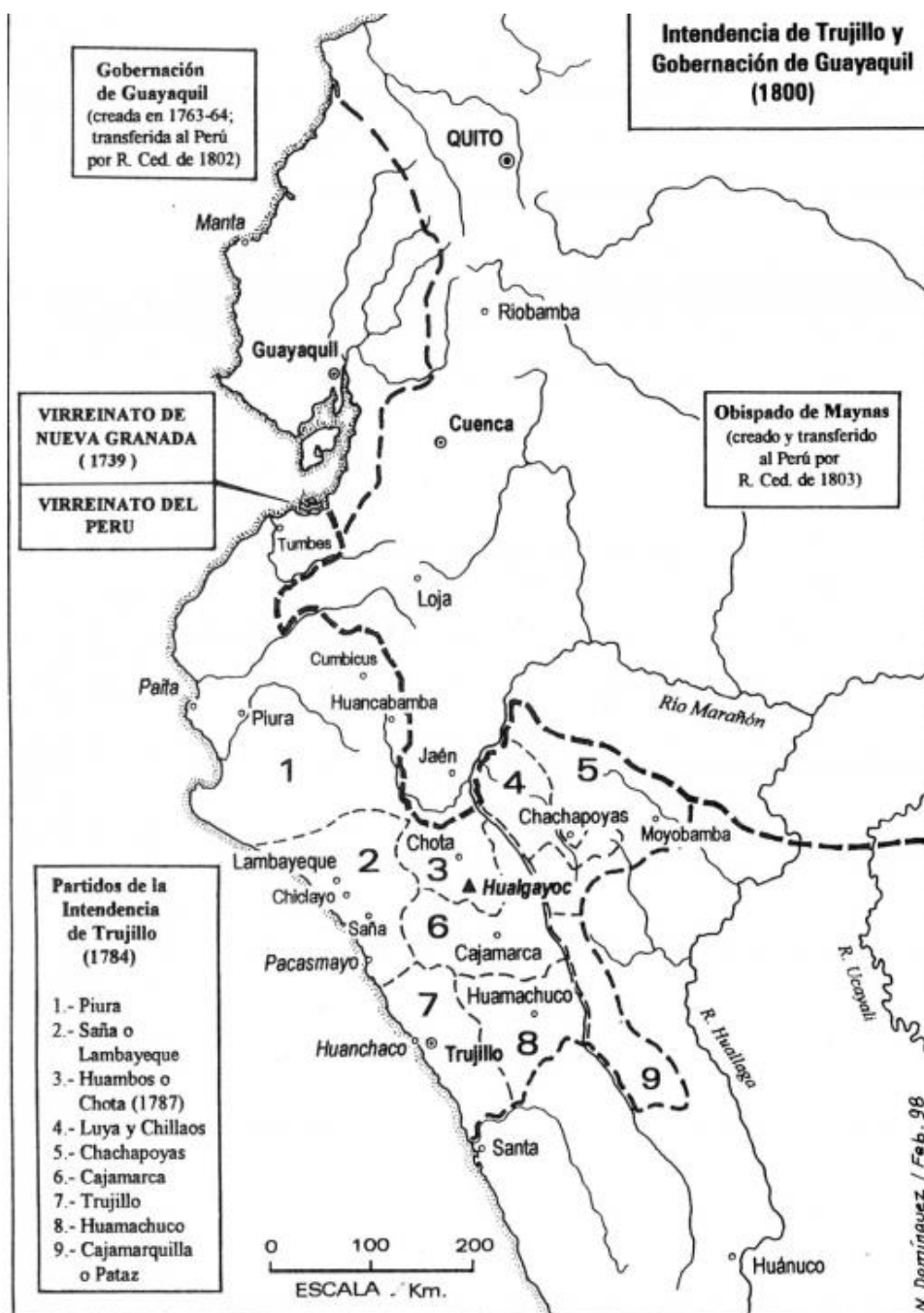


Imagen 1: Mapa de la intendencia de Trujillo y Gobierno de Guayaquil



Fuente: Open Edition Books (2020)

## 1.2. POBLACIÓN Y SOCIEDAD

Para esta ocasión, estamos utilizando las tablas hechas por Seminario y De la Puente para poder realizar la descripción de la población. Además, de utilizar las acuarelas del obispo Martínez de Compañón, que se encuentran en el libro de Pablo Macera (para poder ilustrar de una mejor forma cada casta de la población. Empezamos de manera general observando la reconstrucción de la población total del periodo 1700-1795 que Seminario (2015) ha reconstruido. El empieza realizando una distinción entre población de origen americano y población de origen no americano (entre españoles, mestizos y de origen africano). (ver tabla 1) . Los datos son recogidos de los censos poblacionales “del virrey Melchor de Navarra y Rocafull, de 1754; el censo del virrey Manuel Amat y Juniet, de 1776; y el censo del virrey Francisco Gil de Taboada Lemos, de 1795” (pg. 454). Es fácil darse cuenta que la población indígena en la mayoría de los años tuvo una gran superioridad, a excepción 1725 en donde posiblemente se deba a esa debacle demográfica que afectó a la población indígena en el año 1719. La peste causó un aproximado de 80, 000 muertes en Cusco y 72, 8000 en Lima. Sin embargo, luego de ese dramático momento se volvió a observar una tasa de crecimiento estable en la población indígena como se puede observar. La población indígena volvió a superar a la no indígena a partir de 1746.

Para entrar más en detalle utilizaremos la tabla de De la Puente que pertenece al censo del virrey Gil de Taboada que es el que más ayuda para poder analizar el periodo que se ha elegido analizar. Este censo ayuda también para poder clasificar las diferentes castas que había en cada intendencia y en cada uno de los partidos. Además, de clasificar los pueblos, ciudades y entre otros que había en los partidos y en la intendencia. Al observar la tabla (ver tabla 2 y 3) se puede llegar a algunas conclusiones. La Intendencia de Trujillo resulta ser la segunda intendencia con más indios, después del Cusco. Esto se puede deber a que al igual que en el Cusco se utilizaba bastante la mano de obra indígena para poder realizar las actividades económicas mayormente de ganadería y agricultura. Gracias a la mano de obra indígena se podía generar

los productos básicos para que se pueda subsistir y luego ese excedente ser enviado a las minas, como por ejemplo de Hualgayoc. Otra observación que se puede apreciar en la tabla es que Trujillo viene a ser la tercera Intendencia con mayor cantidad de esclavos, pues esto se debe a que Trujillo era uno de los principales compradores y vendedores de esclavos. Los esclavos provenientes de Españas eran vendidos aquí en la metrópolis como mano de obra; es decir, como bienes de capital. Otros partidos, que carecían de mano de obra indígena, compraban a Trujillo esclavos para poder así afianzar su economía, según Contreras: “[...] Piura necesitó de Trujillo para afianzar su economía con la compra de esclavos, azúcar, ropa de la tierra y con la circulación de monetaria entre particulares e instituciones” (2017. pg. 130)

Si se tuviera que mencionar los principales cambios que se dieron con las reformas borbónicas en la región del norte sería con la creación de la Intendencia de Trujillo que fue en el año 1784. Esto puede denominarse como una reforma institucional administrativa que puede beneficiar a la economía y a la sociedad. El hecho de que Trujillo pase a ser una Intendencia obtiene ciertos beneficios como una mejora en el estatus social que le permite a los encargados de la administración tomar ciertas decisiones sin necesidad de consultarle al virrey. Por el lado de la sociedad, el tener un mejor estatus social puede generar ciertos cambios en tu forma de vestir; es decir, con las reformas borbónicas, la sociedad mejoró económicamente y así puedo costear ciertos bienes provenientes de Castilla, ropa en especial, que llegaban a la región del norte, gracias a la apertura de los nuevos puertos. Esto se puede apreciar mejor en las pinturas de Martínez de Compañón en donde se puede observar algunos mestizos y en algunos indios que se codeaban con la jerarquía española vestían con trajes típicos de Castilla. (ver imágenes 2 y 3)

Tabla 1: Censo de la población indígena y no indígena del virrey Manuel Amat

Año	Población total	Población indígena	Población no indígena
1700	652528	373847	278681
1718	705362	394973	310389
1725	642764	318893	323871
1746	766345	406548	359797
1754	779879	401995	377884
1774	960570	533854	426716
1795	1208848	719389	489459

Fuente: Elaboración propia. En base a Seminario (2015): pg.454




Tabla 2: Censo del virrey Gil de Taboada

INTENDENCIAS	PARTIDOS	Ciudades	Villas	Pueblos	Españoles	Indios	Mestizos	Castas libres	Esclavos	TOTALES
Intendencias de Lima	Cercado	1	...	6	18219	9744	4879	10231	17881	62910
	Cañete	1	1	4	465	7025	737	992	3363	12616
	Ica	1	2	3	2158	6607	3405	4305	4004	20576
	Yauyos	...	...	25	13	8005	93	1451	...	9574
	Huaroachiri	...	...	39	220	13084	592	19	84	14024
	Canta	...	...	54	57	10333	1723	...	...	121133
	Chancay	...	2	28	969	7500	1081	758	3604	13945
	Santa	...	1	13	279	873	1237	108	827	3334
	<b>Total...</b>	<b>3</b>	<b>6</b>	<b>172</b>	<b>22380</b>	<b>63161</b>	<b>13747</b>	<b>17864</b>	<b>29763</b>	<b>149112</b>
Id. De Trujillo	Cercado	1	...	6	1434	4577	1549	2557	1581	12031
	Lambayeque	...	...	7	2299	22333	5448	3193	1831	35193
	Piura	...	...	14	2874	24797	10654	5203	884	44491
	Cajamarca	...	1	26	7835	29692	22299	1875	328	62196
	Huamanchuco	1	...	23	2273	171117	18367	250	79	38150
	Patas	...	...	13	987	4627	7678	194	8	13508
	Chachapoya	...	...	60	1396	12504	10954	486	13	25398
	<b>Total...</b>	<b>2</b>	<b>1</b>	<b>149</b>	<b>19098</b>	<b>115647</b>	<b>76949</b>	<b>13758</b>	<b>4724</b>	<b>230967</b>
Id. De Arequipa	Cercado	...	1	2	22207	5929	4908	2487	1225	37241
	Camaná	...	...	8	5076	1249	1021	1747	887	10023
	Condesuyos	...	...	18	3628	12011	4358	34	44	20110
	Collagues	...	...	10	212	11872	1417	335	29	13905
	Moquegua	...	1	6	5514	17272	2916	887	1526	28197
	Arica	1	...	26	1585	12820	1977	985	1294	18726
	Tarapacá	...	...	12	509	5456	1200	528	253	7973
	<b>Total...</b>	<b>2</b>	<b>1</b>	<b>82</b>	<b>38731</b>	<b>66609</b>	<b>17797</b>	<b>7003</b>	<b>5258</b>	<b>136175</b>
Id. De Tarma	Tarma	...	1	45	1681	18821	14300	77	...	34911
	Jauja	...	1	16	1773	28477	21922	...	58	52286
	Cajatambo	...	...	56	904	10500	4808	629	...	16872
	Huaylas	...	...	20	3604	20935	15971	138	96	40822
	Conchucos	...	...	19	1384	9899	13982	...	...	25308
	Huamalies	...	...	30	593	8957	46023	...	43	14234
	Huanuco	1	...	17	6060	7598	3075	...	39	16826
	<b>Total...</b>	<b>1</b>	<b>2</b>	<b>203</b>	<b>15999</b>	<b>105187</b>	<b>78681</b>	<b>844</b>	<b>236</b>	<b>201259</b>

Fuente: Elaboración propia. En base a Puente (1959): pg. 6-7

Tabla 3: Censo del virrey Gil de Taboada (complemento)

INTENDENCIAS	PARTIDOS	Ciudades	Villas	Pueblos	Españoles	Indios	Mestizos	Castas libres	Esclavos	TOTALES
Id. De Huancavelica	Huancavelica	...	1	6	560	3803	731	...	13	5146
	Angarnes	...	...	25	219	2691	309	...	3	3245
	Tayacaja	...	...	22	1394	9020	2726	...	...	13161
	Castrovirreyña	...	...	35	168	8385	771	...	25	9365
	Total...	...	1	88	2341	23899	4537	...	41	30917
Id. De Huamanga	Cercado	1	...	2	169	20373	4382	718	30	25821
	Anco	...	...	4	9	1744	269	...	...	2022
	Huanca	...	...	20	219	16981	10080	9	...	27337
	Huancayo	...	...	31	62	10011	2363	7	...	12474
	Andahuaylas	...	...	18	3000	5000	4000	...	...	12020
	Lucanas	...	...	44	862	12700	2076	60	...	15725
	Parinacocha	...	...	16	1057	8475	6451	...	...	16011
	Total...	1	...	135	5378	75284	29621	794	30	111410
Id. De Cusco	Cercado	1	...	...	16122	14254	53	646	203	31982
	Abancay	...	...	8	1937	18419	4739	50	81	25259
	Aymares	...	...	34	4474	10782	...	...	...	15281
	Calcaylares	...	...	6	347	5519	320	...	...	6199
	Urubamba	...	1	4	835	5164	3194	...	...	9250
	Cotobambas	...	...	14	186	18237	1382	...	...	19824
	Paruro	...	...	19	2331	15034	2733	117	...	20236
	Chumbivilca	...	...	12	4471	11475	...	...	...	15973
	Tinta	...	...	13	324	29045	5420	152	...	34968
	Quispicanché	...	...	16	37	19947	4306	21	...	24337
	Paucartambo	...	...	8	764	11229	957	7	...	12973
	Total...	1	1	134	31828	159105	23104	993	284	216282

Fuente: Elaboración propia. En base a Puente (1959): pg. 8-9

Imagen 2: Mestizo con traje de la época



12. Mestizo

Fuente: Macera (1997): pg. 138



Imagen 3: india con traje de la iglesia de la época



3. India con traje de Iglesia

Fuente: Macera (1997): pg. 129

### 1.3 DIVERSIFICACIÓN DE LA ECONOMÍA EN LA REGIÓN DEL NORTE

En este último punto, lo que se pasará a mencionar serán los diferentes tipos de actividades económicas que se desarrollaban en la región del norte. Además, se mencionan algunos ejemplos de los productos típicos de la región; en otras palabras, se mencionarán ejemplos de algunos partidos que se especializaban en la producción de ciertos bienes.

En la región del norte, se desarrollaba una economía de hacienda mayormente y con el tiempo generó una red de intercambios en el ámbito regional, lo cual también brindó ciertos beneficios. Existe una variedad de actividades económicas que se pueden realizar gracias a los beneficios que presenta la geografía de la zona. Como se mencionó en el primer punto, la Intendencia de Trujillo es conocida también como la región con muchos valles. En dichos valles se puede cultivar y producir algodón, azúcar, vino, aguardiente, trigo y entre otros productos típicos. Lo que hacían los centros de producción del norte era el poder combinar el poder la tierra con el del comercio. Era netamente una economía de hacienda, que con el tiempo se pudo afianzar una red de comercio e intercambios en el ámbito regional, lo cual brinda ciertos beneficios con los demás partidos, intendencias y otras regiones. Cabe recalcar que esta economía, también, se caracteriza por ser de auto subsistencia; es decir, que producen para el consumo local y si hay un excedente podría ser intercambiado o comercializado.


Empecemos mencionando el partido de Piura y sus haciendas productoras de caña de azúcar. El partido tuvo un gran desarrollo económico gracias a la mano de obra indígena y esclava que trabajaban en sus haciendas produciendo azúcar y sus derivados como el aguardiente o la raspadura. Se menciona que Piura competía contra el monopolio de aguardiente de Ica e incluso que en el periodo de las rebeliones indígenas que se dieron el Sur, al haber un comercio paralizado de aguardiente proveniente de Arequipa, algunos comerciantes optaron de buscar otras formas de poder conseguir el producto y pusieron sus miras en la región del norte. El aguardiente puede ser considerado como un

producto energizante o estimulante, pero era muy consumido en la época, sobre todo por los mineros de Hualgayoc. Por el lado de la manufactura tenemos a el pabilo, costalas y las lonas que se producían a regulares cantidades. Estos productos eran más utilizados para el consumo local, como el caso del pabilo que era complemento de la cera para producir las velas. La cera también que era producida en Piura era muy demandada por otros partidos como Cajamarca y Lambayeque, según Contreras: “También Piura producía cera, que tenía mucha demanda en Cajamarca, Lambayeque, Trujillo y Lima[...]” (2017. pg. 135) Ahora pasemos a hablar sobre el partido de Lambayeque, que también se dedicó a la producción de azúcar y algunos derivados como la chancaca y el aguardiente. Había mercado para estos productos entre los indios, mestizos y mulatos, pero que no resultaba ser un mercado tan competitivo. Por otro lado, Lambayeque tenía otro producto bandera que era el jabón. Lo que diferenciaba a Lambayeque de los otros partidos en donde se producía también jabón era que en ese partido poseían una gran cantidad de haciendas con tinajas de jabón, además de producir cordobanes.

Las reformas fiscales jugaron un papel muy importante para poder mejorar la economía del norte y así poder generar una red comercial terrestre entre otras Intendencias y otros partidos de la región. Lo que sucedió fue que, según Klein (1994), fue la región que creció y se movió a un ritmo distinto que el resto del Perú y así pudo. En términos fiscales, la región del norte fue una de las economías que más aumentó con estas reformas. Pasó de ser un 5% a un 9% de la recaudación total del Perú. El tener una mejor recaudación fiscal ayuda a mejorar en los sectores agrícolas que te especializas y así producir un mayor volumen, con el cual aumenta tu excedente y así puedes mejorar tus relaciones de intercambio y comercio con otras Intendencias y partidos.


Para concluir este capítulo, se pasará a responder la pregunta planteada al inicio, la cual es ¿Qué es lo que distingue a la región del norte y la Intendencia de Trujillo desde un plano económico de otras regiones? Primero, la región del norte posee una geografía con una gran cantidad de valles, de los cuales resultan ser muy fértiles para la actividad económica agraria. Además, de que la Intendencia de Trujillo posee algunos de los mejores valles: Virú, Chimú y

Chicama. Otra característica que distingue es que justo para los años en que se estaban dando las reformas borbónicas, Trujillo se volvió una Intendencia que le dio cierto plus para poder mejorar en diferentes aspectos, uno de ellos el económico. Y una última característica que lo distingue sería que en dicha región se podrían producir ciertos bienes que en otras regiones tal vez no tenían las características necesarias para producirlos y por esa razón optaron por intercambiar o comerciar con partidos de la región del norte. Otra característica que diferencia a la Intendencia de Trujillo desde un plano económico de otras regiones es que existía una relación centro-periferia con los de otros partidos. Esto se puede relacionar con el tema de la venta de mano de obra esclava que realizaba Trujillo en la región del norte. Se puede decir que Trujillo poseía un monopolio y eran los únicos que importan este bien a los demás partidos y con ello se podía generar una red de intercambio y comercio gracias a este bien de capital que permite desarrollar las economías agrarias de la región.



## CONCLUSIONES

En conclusión, las reformas borbónicas tuvieron un impacto positivo en la región del norte, como se ha podido demostrar con el ejemplo de la intendencia de Trujillo. Como se mencionó en el primer capítulo de este trabajo, lo que distinguió a algunas intendencias se beneficiaron con estas reformas sociales, fiscales, institucionales y económicas. Esto permitió poder impulsar por una parte el comercio interregional en la región y así poder mejorar en diferentes aspectos y eso fue lo que le llevo a tener protagonismo en aquella época. A manera de reflexión, se debería continuar realizando estas investigaciones relacionadas al a historiografía de la región del norte, pues no existen muchos estudios que puedan a ayudar a complementar este. Espero esto pueda servir de inspiración a poder realizar más trabajos para poder así realizar un estudio comparativo entre los efectos de las reformas borbónicas tanto en el sur como en el norte.



## BIBLIOGRAFÍA

Bueno, C., en Valcárcel, E. C. D. (1951). *Geografía del Perú virreinal (Siglo XVIII)*. Lima.

Contreras, C. y Hernández, E. (2017) *Historia económica del norte peruano: Señoríos, haciendas y minas en el espacio regional*. Lima, Perú: Banco Central de Reserva del Perú.

Jaramillo, B. (2002). *El impacto de la apertura al comercio internacional sobre la economía regional del extremo norte peruano, 1780-1877*. Lima.

Klein, H. S. (1994). *Fiscalidad real y gastos de gobierno: El virreinato del Perú, 1680-1809*. Lima: Instituto de Estudios Peruanos.

Macera, P., Jiménez, B. A., Franke, I., & Martínez, C. B. B. J. (1997). *Trujillo del Perú: Baltazar Jaime Martínez Compañón : acuarelas : siglo XVIII*. Lima: Fundación del Banco Continental.

Puente, C. J. A. (1959). *La Emancipación en sus textos: El Estado del Perú*

Seminario, B. (2015): *El desarrollo de la economía peruana en la era moderna. Precios, población, demanda y producción desde 1700*. Universidad del Pacífico, Lima

## ANEXOS

Tabla 1: Extraída de Seminario, B. (2015): *El desarrollo de la economía peruana en la era moderna. Precios, población, demanda y producción desde 1700*. Universidad del Pacífico, Lima

Tabla 2: Extraída de Puente, C. J. A. (1959). *La Emancipación en sus textos: El Estado del Perú*

Tabla 3: Extraída de Puente, C. J. A. (1959). *La Emancipación en sus textos: El Estado del Perú*

Imagen 1: Extraída de la página web Open Edition Books. (2020)

<https://books.openedition.org/ifea/3287>

Imagen 2: Extraída de Macera, P., Jiménez, B. A., Franke, I., & Martínez, C. B. B. J. (1997). *Trujillo del Perú: Baltazar Jaime Martínez Compañón : acuarelas : siglo XVIII*. Lima: Fundación del Banco Continental.

Imagen 3 : Extraída de Macera, P., Jiménez, B. A., Franke, I., & Martínez, C. B. B. J. (1997). *Trujillo del Perú: Baltazar Jaime Martínez Compañón : acuarelas : siglo XVIII*. Lima: Fundación del Banco Continental.

